СЛУЖБЕНИ ЛИСТ
АУТОНОМНЕ ПОКРАЈИНЕ ВОЈВОДИНЕ

„Службени лист АПВ“ излази по потреби, на шест језика: српском, мађарском, словачком, румунском, русинском и хрватском. – Рукописи се не враћају: – Огласи по тарифи	**Нови Сад** **16. март 2012.** **Број 7 Година LXVIII**	Годишња претплата 6.300 динара - Рок за рекламације 15 дана. - Редакција и администрација: Нови Сад, Војводе Мишића 1. YU ISSN 0353-8427 COBISS.SR-ID 17426178 Email: sl.listapv@magyarszo.com

215.

На основу члана 1. Покрајинске скупштинске одлуке о преношењу оснивачких права над установама културе које је основала Аутономна Покрајина Војводина на Владу Аутономне Покрајине Војводине («Службени лист АПВ», број 18/10) и члана 30. тачка 13. и чл. 33. и 35. став 4. Покрајинске скупштинске одлуке о Влади Аутономне Покрајине Војводине («Службени лист АПВ», број 4/10), Влада Аутономне Покрајине Војводине, на седници одржаној 14. марта 2012. године, д о н е л а ј е

Р Е Ш Е Њ Е
О РАЗРЕШЕЊУ И ИМЕНОВАЊУ ЧЛАНОВА УПРАВНОГ ОДБОРА ГАЛЕРИЈЕ ЛИКОВНЕ УМЕТНОСТИ ПОКЛОН ЗБИРКЕ РАЈКА МАМУЗИЋА У НОВОМ САДУ

I

Разрешавају се дужности чланови Управног одбора Галерије ликовне уметности поклон збирке Рајка Мамузића у Новом Саду:

- Александра Вајнштајн, председник, професор историје;
- Ксенија Ђурђевић, кћерка Рајка Мамузића;
- Зорана Ђорђевић, дипломирани конзерватор;
- Ева Феди, дипломирани графичар, професор ликовне културе;
- Љиљана Пинтер, економиста;
- Јованка Столић, историчар уметности, кустос у Галерији ликовне уметности поклон збирке Рајка Мамузића у Новом Саду;
- Љиљана Савић, дипломирани правник, секретар у Галерији ликовне уметности поклон збирке Рајка Мамузића у Новом Саду.

II

Именују се чланови Управног одбора Галерије ликовне уметности поклон збирке Рајка Мамузића у Новом Саду, на период од четири године:

- проф. др Мара Кнежевић, председник, научни сарадник Министарства за културу;
- Александра Вајнштајн, професор историје;
- Ксенија Ђурђевић, кћерка Рајка Мамузића;
- Зорана Ђорђевић, дипломирани конзерватор;
- Драган Божић, економски техничар;
- Љиљана Савић, дипломирани правник, секретар у Галерији ликовне уметности поклон збирке Рајка Мамузића у Новом Саду;
- Нада Станић, виши кустос у Галерији ликовне уметности поклон збирке Рајка Мамузића у Новом Саду.

III

Ово решење објавиће се у "Службеном листу Аутономне Покрајине Војводине".

Влада Аутономне Покрајине Војводине

Број: 022-184/2012
Нови Сад, 14. марта 2012. године

Потпредседница
Владе АП Војводине
Ана Томанова-Маканова,с.р.

216.

На основу члана 1. Покрајинске скупштинске одлуке о преношењу оснивачких права над установама културе које је основала Аутономна Покрајина Војводина на Владу Аутономне Покрајине Војводине («Службени лист АПВ», број 18/10) и члана 30. тачка 13. и чл. 33. и 35. став 4. Покрајинске скупштинске одлуке о Влади Аутономне Покрајине Војводине («Службени лист АПВ», број 4/10), Влада Аутономне Покрајине Војводине, на седници одржаној 14. марта 2012. године, д о н е л а ј е

Р Е Ш Е Њ Е
О РАЗРЕШЕЊУ И ИМЕНОВАЊУ ЧЛАНОВА НАДЗОРНОГ ОДБОРА ГАЛЕРИЈЕ ЛИКОВНЕ УМЕТНОСТИ ПОКЛОН ЗБИРКЕ РАЈКА МАМУЗИЋА У НОВОМ САДУ

I

Разрешавају се дужности чланови Надзорног одбора Галерије ликовне уметности поклон збирке Рајка Мамузића у Новом Саду:

- Стјепан Седер, председник, дипломирани правник;
- Јасна Ђерманов, дипломирани правник;
- Љиљана Косановић, економски техничар – шеф рачуноводства.

II

Именују се чланови Надзорног одбора Галерије ликовне уметности поклон збирке Рајка Мамузића у Новом Саду, на период од четири године:

- Јелена Божић, председник, дипломирани правник;
- Пирошка Брашњо, професор мађарског језика,
- Љиљана Косановић, економски техничар – шеф рачуноводства.

III

Ово решење објавиће се у "Службеном листу Аутономне Покрајине Војводине".

Влада Аутономне Покрајине Војводине

Број: 022-185/2012
Нови Сад, 14. марта 2012. године

Потпредседница
Владе АП Војводине
Ана Томанова-Маканова,с.р.

217.

На основу члана 1. Покрајинске скупштинске одлуке о преношењу оснивачких права над установама културе које је основала Аутономна Покрајина Војводина на Владу Аутономне Покрајине Војводине («Службени лист АПВ», број 18/10) и члана 30. тачка 13. и чл. 33. и 35. став 4. Покрајинске скупштинске одлуке о Влади Аутономне Покрајине Војводине («Службени лист АПВ», број 4/10), Влада Аутономне Покрајине Војводине, на седници одржаној 14. марта 2012. године, д о н е л а ј е

Р Е Ш Е Њ Е
О РАЗРЕШЕЊУ И ИМЕНОВАЊУ
ЧЛАНОВА УПРАВНОГ ОДБОРА
ПОЗОРИШНОГ МУЗЕЈА ВОЈВОДИНЕ
У НОВОМ САДУ

I

Разрешавају се дужности чланови Управног одбора Позоришног музеја Војводине у Новом Саду:

- проф. др Каталин Каић, председник, професор Филозофског факултета у Новом Саду,
- мр Ксенија Радуловић, драматург, директор Музеја позоришне уметности у Београду,
- Мира Бањац, драмски уметник,
- мр Слободан Бодулић, академски вајар,
- Василије Вујовић, дипломирани правник,
- Биљана Нишкановић, виши кустос у Позоришном музеју Војводине,
- Ненад Богдановић, технички реализатор културно – образовних активности и маркетинга у Позоришном музеју Војводине.

II

Именују се чланови Управног одбора Позоришног музеја Војводине у Новом Саду, на период од четири године:

- Едмонд Карвак, председник, дипломирани менаџер у медијима,
- Мира Бањац, драмски уметник,
- мр Слободан Бодулић, академски вајар,
- Емилија Мрдаковић, редитељка,
- проф. др Каталин Каић, професор Филозофског факултета у Новом Саду,
- Биљана Нишкановић, виши кустос у Позоришном музеју Војводине,
- Саша Шутиловић, реализатор општих послова у у Позоришном музеју Војводине.

III

Ово решење објавиће се у "Службеном листу Аутономне Покрајине Војводине".

Влада Аутономне Покрајине Војводине

Број: 022-186/2012
Нови Сад, 14. марта 2012. године

Потпредседница
Владе АП Војводине
Ана Томанова-Маканова,с.р.

218.

На основу члана 1. Покрајинске скупштинске одлуке о преношењу оснивачких права над установама културе које је основала Аутономна Покрајина Војводина на Владу Аутономне Покрајине Војводине («Службени лист АПВ», број 18/10) и члана 30. тачка 13. и чл. 33. и 35. став 4. Покрајинске скупштинске одлуке о Влади Аутономне Покрајине Војводине («Службени лист АПВ», број 4/10), Влада Аутономне Покрајине Војводине, на седници одржаној 14. марта 2012. године, д о н е л а ј е

Р Е Ш Е Њ Е
О РАЗРЕШЕЊУ И ИМЕНОВАЊУ
ЧЛАНОВА НАДЗОРНОГ ОДБОРА
ПОЗОРИШНОГ МУЗЕЈА ВОЈВОДИНЕ
У НОВОМ САДУ

I

Разрешавају се дужности чланови Надзорног одбора Позоришног музеја Војводине у Новом Саду:

- мр Душан Раљић, председник, дипломирани економиста;
- Драгољуб Јовановић, руководилац претплате у РТС Нови Сад;
- Јарослава Стојадиновић, руководилац рачуноводства у Позоришном музеју Војводине.

II

Именују се чланови Надзорног одбора Позоришног музеја Војводине у Новом Саду, на период од четири године:

- др Раденко Марић, председник, економиста;
- Неда Богавац, дипломирани правник;
- Синиша Торњански, руководилац рачуноводства у Позоришном музеју Војводине.

III

Ово решење објавиће се у "Службеном листу Аутономне Покрајине Војводине".

Влада Аутономне Покрајине Војводине

Број: 022-187/2012
Нови Сад, 14. марта 2012. године

Потпредседница
Владе АП Војводине
Ана Томанова-Маканова,с.р.

219.

На основу члана 1. Покрајинске скупштинске одлуке о преношењу оснивачких права над установама културе које је основала Аутономна Покрајина Војводина на Владу Аутономне Покрајине Војводине («Службени лист АПВ», број 18/10) и члана 30. тачка 13. и чл. 33. и 35. став 4. Покрајинске скупштинске одлуке о Влади Аутономне Покрајине Војводине («Службени лист АПВ», број 4/10), Влада Аутономне Покрајине Војводине, на седници одржаној 14. марта 2012. године, д о н е л а ј е

Р Е Ш Е Њ Е
О РАЗРЕШЕЊУ И ИМЕНОВАЊУ
ЧЛАНОВА УПРАВНОГ ОДБОРА
СРПСКОГ НАРОДНОГ ПОЗОРИШТА
У НОВОМ САДУ

I

Разрешавају се дужности чланови Управног одбора Српског народног позоришта у Новом Саду:

- Ђорђе Рандељ, председник, новинар, публициста и књижевник,
- Мирослав Радоњић, театролог,
- Сања Ђокић, адвокат,
- проф. др Радован Штулић, доктор техничких наука у области архитектуре и урбанизма,
- Мирослав Мирковић, маркетинг менаџер,

- Ксенија Крнајски, позоришни редитељ,
- Бранислав Јатић, оперски солиста,
- Југослав Крајинов, глумац,
- Милутин Петровић, солиста балета.

II

Именују се чланови Управног одбора Српског народног позоришта у Новом Саду, на период од четири године:

- Ђорђе Рандељ, председник, новинар, публициста и књижевник,
- проф. др Радован Штулић, доктор техничких наука у области архитектуре и урбанизма,
- мр Татјана Марковић, професор менаџмента,
- др Мирослав Егерић, књижевник,
- Карољ Вичек, редитељ,
- Гвозден Ђурић, редитељ,
- проф. Жарко Димић, књижевник, историчар,
- Емир Мемедовски, вођа виолина,
- Миливоје Жарковић, главни сликар.

III

Ово решење објавиће се у "Службеном листу Аутономне Покрајине Војводине".

Влада Аутономне Покрајине Војводине

Број: 022-188/2012
Нови Сад, 14. марта 2012. године

Потпредседница
Владе АП Војводине
Ана Томанова-Маканова,с.р.

220.

На основу члана 1. Покрајинске скупштинске одлуке о преношењу оснивачких права над установама културе које је основала Аутономна Покрајина Војводина на Владу Аутономне Покрајине Војводине («Службени лист АПВ», број 18/10) и члана 30. тачка 13. и чл. 33. и 35. став 4. Покрајинске скупштинске одлуке о Влади Аутономне Покрајине Војводине («Службени лист АПВ», број 4/10), Влада Аутономне Покрајине Војводине, на седници одржаној 14. марта 2012. године, д о н е л а ј е

Р Е Ш Е Њ Е

О РАЗРЕШЕЊУ И ИМЕНОВАЊУ ЧЛАНОВА НАДЗОРНОГ ОДБОРА СРПСКОГ НАРОДНОГ ПОЗОРИШТА У НОВОМ САДУ

I

Разрешавају се дужности чланови Надзорног одбора Српског народног позоришта у Новом Саду:

- Никола Шијан, председник, адвокат;
- Андреа Павков, дипломирани економиста;
- Бранислав Веснић, организатор.

II

Именују се чланови Надзорног одбора Српског народног позоришта у Новом Саду, на период од четири године:

- Александар Алексић, председник, дипломирани економиста;
- мр Милош Галантић, правник;
- Надежда Салак, балерина.

III

Ово решење објавиће се у "Службеном листу Аутономне Покрајине Војводине".

Влада Аутономне Покрајине Војводине

Број: 022-189/2012
Нови Сад, 14. марта 2012. године

Потпредседница
Владе АП Војводине
Ана Томанова-Маканова,с.р.

221.

На основу члана 1. Покрајинске скупштинске одлуке о преношењу оснивачких права над установама културе које је основала Аутономна Покрајина Војводина на Владу Аутономне Покрајине Војводине («Службени лист АПВ», број 18/10) и члана 30. тачка 13. и чл. 33. и 35. став 4. Покрајинске скупштинске одлуке о Влади Аутономне Покрајине Војводине («Службени лист АПВ», број 4/10), Влада Аутономне Покрајине Војводине, на седници одржаној 14. марта 2012. године, д о н е л а ј е

Р Е Ш Е Њ Е

О РАЗРЕШЕЊУ И ИМЕНОВАЊУ ЧЛАНОВА НАДЗОРНОГ ОДБОРА МУЗЕЈА САВРЕМЕНЕ УМЕТНОСТИ ВОЈВОДИНЕ У НОВОМ САДУ

I

Разрешавају се дужности чланови Надзорног одбора Музеја савремене уметности Војводине у Новом Саду:

- Марија Бутор, економиста;
- Радосав Гвоздић, адвокат;
- Сузана Вуксановић, виши кустос у МСУВ.

II

Именују се чланови Надзорног одбора Музеја савремене уметности Војводине у Новом Саду, на период од четири године:

- Борислав Стајић, председник, дипломирани економиста;
- Далибор Рожић, историчар;
- Јован Јакшић, продуцент изложбе.

III

Ово решење објавиће се у "Службеном листу Аутономне Покрајине Војводине".

Влада Аутономне Покрајине Војводине

Број: 022-190/2012
Нови Сад, 14. марта 2012. године

Потпредседница
Владе АП Војводине
Ана Томанова-Маканова,с.р.

222.

На основу члана 30. тачка 11. и чл. 33. и 35. став 4. Покрајинске скупштинске одлуке о Влади Аутономне Покрајине Војводине („Службени лист АПВ“, број 4/10), члана 14. став 1. тачка 1. и члана 16. став 2. Уговора о оснивању Друштва са ограниченом одговорношћу за управљање развојем туристичког простора „Парк Палић“, Палић, од 30. априла 2008. године, Влада Аутономне Покрајине Војводине, на седници одржаној 14. марта 2012. године, д о н е л а ј е

Р Е Ш Е Њ Е

I

Даје се сагласност на Програм пословања Друштва са ограниченом одговорношћу за управљање развојем туристичког простора „Парк Палић“, Палић за 2012. годину.

II

Ово решење објавиће се у „Службеном листу Аутономне Покрајине Војводине“.

Влада Аутономне Покрајине Војводине

Број: 023-7/2012
Нови Сад, 14. март 2012. године

Потпредседница
Владе АП Војводине
Ана Томанова-Маканова,с.р.

223.

На основу члана 8. став 3. Покрајинске скупштинске одлуке о оснивању Јавног предузећа за управљање Националним парком Фрушка гора („Службени лист АПВ“, број 2/10) и чл. 33. и 35. став 4. Покрајинске скупштинске одлуке о Влади Аутономне Покрајине Војводине („Службени лист АПВ“, број 4/10), Влада Аутономне Покрајине Војводине, на седници одржаној 14. марта 2012. године, д о н е л а је

Р Е Ш Е Њ Е

I

Даје се сагласност на Годишњи програм пословања Јавног предузећа „Национални парк Фрушка гора“ за 2012. годину, који је донео Управни одбор, на седници одржаној 13.03.2012. године.

II

Ово решење објавиће се у „Службеном листу Аутономне Покрајине Војводине“.

Влада Аутономне Покрајине Војводине

Број: 023-16/2012
Нови Сад, 14. март 2012. године

Потпредседница
Владе АП Војводине
Ана Томанова-Маканова,с.р.

224.

На основу члана 130. став 3. Закона о здравственој заштити („Службени гласник РС“, број: 107/05, 72/09-други закон, 88/10, 99/10 и 57/11), а у вези са чланом 1. став 2. Одлуке о оснивању Завода за јавно здравље Кикинда ("Службени лист АПВ“, број 11/06) и на основу члана 35. став 4. Покрајинске скупштинске одлуке о Влади Аутономне Покрајине Војводине („Службени лист АПВ“, број 4/10), Влада Аутономне Покрајине Војводине, на седници одржаној 14. марта 2012. године, д о н е л а је

Р Е Ш Е Њ Е

I

Разрешавају се дужности у Управном одбору Завода за јавно здравље Кикинда, због истека мандата:

- председник:
  Др Драгица Митрић, доктор медицине, специјалиста педијатар- епилептолог, из Кикинде, представник оснивача;

- чланови:
  1. Др Споменка Ковљенић, доктор медицене, специјалиста педијатар, из Кикинде, представник оснивача;
  2. Сара Бењоцки, медицинска сестра, из Сајана, представник оснивача;
  3. Др Весна Блашковић, доктор медицине, специјалиста социјалне медицине, из Кикинде, из реда запослених;
  4. Марица Баста, дипломирани правник, из реда запослених.

II

У Управни одбор Завода за јавно здравље Кикинда, именују се:

- За председника:
  Др Дејан Пилиповић, доктор медицине, на специјализацији из ургентне медицине, Дом здравља Кикинда, из Банатског Великог Села, представник оснивача;
- за чланове:
  1. Сара Бењоцки, медицинска сестра, Општа болница Кикинда, из Сајана, представник оснивача;
  2. Мирослав Грујић, професор географије, ОШ „Свети Сава“, ОШ „Жарко Зрењанин“ и ССШ „Милош Црњански“, из Кикинде, представник оснивача;
  3. Др Зорка Грбић, доктор медицине, специјалиста микробиологије са паразитологијом, из Кикинде, из реда запослених;
  4. Мр пх Наташа Ђукић, специјалиста санитарне хемије, из Кикинде, из реда запослених.

Председник и чланови Управног одбора, именују се на период од четири године.

III

Ово решење објавиће се у „Службеном листу Аутономне Покрајине Војводине“.

Влада Аутономне Покрајине Војводине

Број: 022-182/2012
Нови Сад, 14. март 2012. године

Потпредседница
Владе АП Војводине
Ана Томанова-Маканова,с.р.

225.

На основу члана 130. став 3. Закона о здравственој заштити („Службени гласник РС“, број: 107/05, 72/09-други закон, 88/10, 99/10 и 57/11), а у вези са чланом 1. став 2. Одлуке о оснивању Завода за јавно здравље Кикинда ("Службени лист АПВ“, број 11/06) и члана 35. став 4. Покрајинске скупштинске одлуке о Влади Аутономне Покрајине Војводине („Службени лист АПВ“, број 4/10), Влада Аутономне Покрајине Војводине, на седници одржаној 14. марта 2012. године, д о н е л а је

Р Е Ш Е Њ Е

I

Разрешавају се дужности у Надзорном одбору Завода за јавно здравље Кикинда, због истека мандата:

- председник:
  Саша Хоманов, информатичар, из Кикинде, представник оснивача;

- чланови:
  1. Марија Демеши, технолог, из Кикинде, представник оснивача;
  2. Др Љубиша Милићев, доктор медицине, специјалиста хигијене, из Кикинде, из реда запослених.

II

У Надзорни одбор Завода за јавно здравље Кикинда, именују се:

- за председника:
  Урош Родић, студент, из Накова, представник оснивача;

- за чланове:
  1. Др Перса Симић, доктор медицине, специјалиста физикалне медицине и рехабилитације, Општа болница Кикинда, из Кикинде, представник оснивача;
  2. Др Сања Брусин Белош, доктор медицине, специјалиста хигијене, из реда запослених.

Председник и чланови Надзорног одбора, именују се на период од четири године.

III

Ово решење објавиће се у „Службеном листу Аутономне Покрајине Војводине“.

Влада Аутономне Покрајине Војводине

Број: 022-183/2012
Нови Сад, 14. март 2012. године

Потпредседница
Владе АП Војводине
Ана Томанова-Маканова,с.р.

226.

На основу члана 5. Одлуке о оснивању Информативног центра за пословну стандардизацију и сертификацију («Службени лист АПВ«, број 14/09) и чл. 33. и 35. став 4. Покрајинске скупштинске одлуке о Влади Аутономне Покрајине Војводине («Службени лист АПВ«, број 4/10), Влада Аутономне Покрајине Војводине, на седници одржаној 14. марта 2012. године, д о н е л а ј е

Р Е Ш Е Њ Е

I

Д а ј е с е с а г л а с н о с т на Финансијски план Информативног центра за пословну стандардизацију и сертификацију за 2012. годину, број: I-UO-03/2012 од 07.03.2012. године, који је усвојио Управни одбор Информативног центра за пословну стандардизацију и сертификацију, на 16. ванредној седници одржаној 07.03.2012. године.

II

Ово решење објавиће се у „Службеном листу Аутономне Покрајине Војводине“.

Влада Аутономне Покрајине Војводине

Број: 402-17/2012
Нови Сад, 14. март 2012. године

Потпредседница
Владе АП Војводине
Ана Томанова-Маканова,с.р.

227.

На основу члана 12. Одлуке о оснивању Установе – Центра за привредно-технолошки развој Војводине ("Службени лист АПВ", број 4/08) и чл. 33. и 35. став 4. Покрајинске скупштинске одлуке о Влади Аутономне Покрајине Војводине ("Службени лист АПВ", број 4/10), Влада Аутономне Покрајине Војводине, на седници одржаној 14. марта 2012. године, д о н е л а ј е

Р Е Ш Е Њ Е

I

Даје се сагласност на Финансијски план Установе – Центра за привредно-технолошки развој Војводине за период јануар-децембар 2012. године, који је усвојио Управни одбор Установе – Центра за привредно-технолошки развој Војводине, на 23. седници одржаној 23. јануара 2012. године.

II

Ово решење објавиће се у „Службеном листу Аутономне Покрајине Војводине“.

Влада Аутономне Покрајине Војводине

Број: 402-33/2012
Нови Сад, 14. март 2012. године

Потпредседница
Владе АП Војводине
Ана Томанова-Маканова,с.р.

228.

На основу члана 12. Одлуке о оснивању Установе – Центра за привредно-технолошки развој Војводине ("Службени лист АПВ", број 4/08) и чл. 33. и 35. став 4. Покрајинске скупштинске одлуке о Влади Аутономне Покрајине Војводине ("Службени лист АПВ", број 4/10), Влада Аутономне Покрајине Војводине, на седници одржаној 14. марта 2012. године, д о н е л а ј е

Р Е Ш Е Њ Е

I

Даје се сагласност на Програм рада Установе – Центра за привредно-технолошки развој Војводине за период јануар-децембар 2012. године, који је усвојио Управни одбор Установе – Центра за привредно-технолошки развој Војводине, на 23. седници одржаној 23. јануара 2012. године.

II

Ово решење објавиће се у „Службеном листу Аутономне Покрајине Војводине“.

Влада Аутономне Покрајине Војводине

Број: 023-12/2012
Нови Сад, 14. март 2012. године

Потпредседница
Владе АП Војводине
Ана Томанова-Маканова,с.р.

229.

На основу члана 130. став 3. и члана 134. став 1. Закона о здравственој заштити („Службени гласник РС“, број: 107/05, 72/09-други закон, 88/10, 99/10 и 57/11), тачке II Одлуке о преузимању права и обавеза оснивача над здравственим установама које на подручју АП Војводине пружају болничку, специјалистичку и високоспецијалистичку здравствену заштиту ("Службени лист АПВ", број: 8/02 и 11/02) и члана 35. став 4. Покрајинске скупштинске одлуке о Влади Аутономне Покрајине Војводине ("Службени лист АПВ", број 4/10), Влада Аутономне Покрајине Војводине, на седници одржаној 14. марта 2012. године, д о н е л а ј е

Р Е Ш Е Њ Е

I

Проф. др ГЕОРГИОС КОНСТАНТИНИДИС, доктор медицине, специјалиста педијатар-неонатолог, разрешава се дужности директора Института за здравствену заштиту деце и омладине Војводине, на коју је именован Решењем Извршног већа Аутономне Покрајине Војводине, број: 022-00153/2008 од 17. марта 2008. године, због истека мандата.

II

Ово решење објавиће се у "Службеном листу Аутономне Покрајине Војводине".

Влада Аутономне Покрајине Војводине

Број: 022-180/2012
Нови Сад, 14. марта 2012. године

Потпредседница
Владе АП Војводине
Ана Томанова-Маканова,с.р.

230.

На основу члана 130. став 3. и члана 134. став 1. Закона о здравственој заштити („Службени гласник РС“, број: 107/05, 72/09-други закон, 88/10, 99/10 и 57/11), тачке II Одлуке о преузимању права и обавеза оснивача над здравственим установама које на подручју АП Војводине пружају болничку, специјалистичку и високоспецијалистичку здравствену заштиту ("Службени лист АПВ", број: 8/02 и 11/02) и члана 35. став 4. Покрајинске скупштинске одлуке о Влади Аутономне Покрајине Војводине ("Службени лист АПВ", број 4/10), Влада Аутономне Покрајине Војводине, на седници одржаној 14. марта 2012. године, д о н е л а је

Р Е Ш Е Њ Е

I

Проф. др ГЕОРГИОС КОНСТАНТИНИДИС, доктор медицине, специјалиста педијатар-неонатолог, именује се за вршиоца дужности директора Института за здравствену заштиту деце и омладине Војводине, на период од шест месеци.

II

Ово решење објавиће се у "Службеном листу Аутономне Покрајине Војводине".

Влада Аутономне Покрајине Војводине

Број: 022-181/2012
Нови Сад, 14. марта 2012. године

Потпредседница
Владе АП Војводине
Ана Томанова-Маканова,с.р.

231.

На основу члана 18. став 1. Закона о јавним службама ("Службени гласник РС", број: 42/91, 71/94 и 79/05) а у вези са тачком 1. Одлуке о преузимању права и обавеза оснивача над установом социјалне заштите за смештај корисника Дом за старе и пензионере у Апатину ("Службени лист АПВ", број 7/02), чланом 30. став 1. тачка 11. и чланом 35. став 4. Покрајинске одлуке о Влади Аутономне Покрајине Војводине ("Службени лист АПВ", број 4/10) у поступку разрешења вршиоца дужности директора Дома за старе и пензионере у Апатину, Влада Аутономне Покрајине Војводине, на седници одржаној 14. марта 2012. године, д о н е л а је

Р Е Ш Е Њ Е

I

СЛАЂАНА ЖИВКОВ, мастер социолог из Апатина, р а з р е ш а в а се дужности вршиоца дужности директора Дома за старе и пензионере у Апатину, на коју је именована Решењем Владе Аутономне Покрајине Војводине, број: 022-492/2011 од 5. октобра 2011. године, на време до годину дана.

II

Ово решење објавиће се у "Службеном листу Аутономне Покрајине Војводине".

Влада Аутономне Покрајине Војводине

Број: 022-94/2012
Нови Сад, 14. марта 2012. године

Потпредседница
Владе АП Војводине
Ана Томанова-Маканова,с.р.

232.

На основу члана 133. Закона о социјалној заштити ("Службени гласник РС", број 24/11) а у вези са тачком 1. Одлуке о преузимању права и обавеза оснивача над установом социјалне заштите за смештај корисника Дом за старе и пензионере у Апатину ("Службени лист АПВ", број 7/02), чланом 30. став 1. тачка 11. и чланом 35. став 4. Покрајинске скупштинске одлуке о Влади Аутономне Покрајине Војводине ("Службени лист АПВ", број 4/10) у поступку именовања директора Дома за старе и пензионере у Апатину, Влада Аутономне Покрајине Војводине, на седници одржаној 14. марта 2012. године, д о н е л а је

Р Е Ш Е Њ Е

I

СЛАЂАНА ЖИВКОВ, мастер социолог из Апатина и м е н у ј е се за директора Дома за старе и пензионере у Апатину, на време од четири године.

II

Ово решење објавиће се у "Службеном листу Аутономне Покрајине Војводине".

Влада Аутономне Покрајине Војводине

Број: 022-95/2012
Нови Сад, 14. марта 2012. године

Потпредседница
Владе АП Војводине
Ана Томанова-Маканова,с.р.

233.

На основу члана 30. тачка 11. и чл. 33. и 35. став 4. Покрајинске скупштинске одлуке о Влади Аутономне Покрајине Војводине („Службени лист АПВ“, број 4/10), а у вези са чланом 8. став 2. Одлуке о начину рада домова ученика и средњих школа са домом ученика са седиштем на територији Аутономне Покрајине Војводине («Службени лист АПВ», број: 10/03 и 8/06), Влада Аутономне Покрајине Војводине, на седници одржаној 14. марта 2012. године, д о н е л а ј е

Р Е Ш Е Њ Е

I

Д а ј е с е с а г л а с н о с т на Статут Дома ученика средњих школа «Никола Војводић» у Кикинди, који је донео Управни одбор Дома ученика средњих школа «Никола Војводић» у Кикинди, на седници одржаној 23. децембра 2011. године.

II

Ово решење објавиће се у „Службеном листу Аутономне Покрајине Војводине“.

Влада Аутономне Покрајине Војводине

Број: 022-17/2012
Нови Сад, 14. март 2012. године

Потпредседница
Владе АП Војводине
Ана Томанова-Маканова,с.р.

234.

На основу члана 12. став 2. Одлуке о оснивању Педагошког завода Војводине («Службени лист АПВ», број 14/03), чл. 33. и 35. став 4. Покрајинске скупштинске одлуке о Влади Аутономне Покрајине Војводине («Службени лист АПВ», број 4/10), Влада Аутономне Покрајине Војводине, на седници одржаној 14. марта 2012. године, д о н е л а је

Р Е Ш Е Њ Е

I

Даје се сагласност на Завршни рачун Педагошког завода Војводине за 2011. годину, који је усвојио Управни одбор Педагошког завода Војводине, на седници одржаној 22. фебруара 2012. године.

II

Ово решење објавиће се у „Службеном листу Аутономне Покрајине Војводине“.

Влада Аутономне Покрајине Војводине

Број: 402-58/2012
Нови Сад, 14. март 2012. године

Потпредседница
Владе АП Војводине
Ана Томанова-Маканова,с.р.

235.

На основу члана 10. став 2. Одлуке о оснивању Гаранцијског фонда Аутономне Покрајине Војводине («Службени лист АПВ» број: 17/03 и 3/06), чл. 33. и 35. става 4. Покрајинске скупштинске Одлуке о Влади Аутономне Покрајине Војводине («Службени лист АПВ» број 4/10), Влада Аутономне Покрајине Војводине, на седници одржаној 14. марта 2012. године, д о н е л а је

Р Е Ш Е Њ Е

I

Д а ј е с е с а г л а с н о с т на Финансијски извештај Гаранцијског фонда Аутономне Покрајине Војводине за 2011. годину, који је усвојио Управни одбор Гаранцијског фонда Аутономне Покрајине Војводине, на 36. седници одржаној 23.02.2012. године.

II

Ово решење објавиће се у „Службеном листу Аутономне Покрајине Војводине“.

Влада Аутономне Покрајине Војводине

Број: 402-57/2012
Нови Сад, 14. март 2012. године

Потпредседница
Владе АП Војводине
Ана Томанова-Маканова,с.р.

236.

На основу члана 17. Одлуке о оснивању Покрајинског завода за социјалну заштиту ("Службени лист АПВ", број 1/06), чл. 33. и 35. став 4. Покрајинске скупштинске одлуке о Влади Аутономне Покрајине Војводине ("Службени лист АПВ", број 4/10), Влада Аутономне Покрајине Војводине, на седници одржаној 14. марта 2012. године, д о н е л а је

Р Е Ш Е Њ Е

I

Даје се сагласност на Програм рада Покрајинског завода за социјалну заштиту за 2012. годину, који је донео Управни одбор Покрајинског завода за социјалну заштиту, на IV седници одржаној 27. фебруара 2012. године.

II

Ово решење објавиће се у „Службеном листу Аутономне Покрајине Војводине“.

Влада Аутономне Покрајине Војводине

Број: 022-129/2012
Нови Сад, 14. март 2012. године

Потпредседница
Владе АП Војводине
Ана Томанова-Маканова,с.р.

237.

На основу члана 30. тачка 7. и чл. 33. и 35. став 4. Покрајинске скупштинске одлуке о Влади Аутономне Покрајине Војводине („Службени лист АПВ“, број 4/10), а у вези са чланом 29. став 5. и чланом 166. став 1. Закона о основама система образовања и васпитања („Службени гласник РС“, број: 72/09 и 52/11), Влада Аутономне Покрајине Војводине, на седници одржаној 14. марта 2012. године, д о н е л а ј е

Р Е Ш Е Њ Е

I

Д а ј е с е с а г л а с н о с т на Одлуку о мрежи основних школа са седиштем на територији Општине Жабаљ, коју је донела Скупштина општине Жабаљ, на седници одржаној 7. новембра 2011. године.

II

Ово решење објавиће се у „Службеном листу Аутономне Покрајине Војводине“.

Влада Аутономне Покрајине Војводине

Број: 022-174/2012
Нови Сад, 14. март 2012. године

Потпредседница
Владе АП Војводине
Ана Томанова-Маканова,с.р.

238.

На основу члана 30. тачка 7. и чл. 33. и 35. став 4. Покрајинске скупштинске одлуке о Влади Аутономне Покрајине Војводине („Службени лист АПВ“, број 4/10), а у вези са чланом 29. став 5. и чланом 166. став 1. Закона о основама система образовања и васпитања („Службени гласник РС“, број: 72/09 и 52/11), Влада Аутономне Покрајине Војводине, на седници одржаној 14. марта 2012. године, д о н е л а ј е

Р Е Ш Е Њ Е

I

Д а ј е с е с а г л а с н о с т на Одлуку о мрежи основних школа са седиштем на територији Општине Стара Пазова, коју је донела Скупштина општине Стара Пазова, на седници одржаној 2. новембра 2011. године.

II

Ово решење објавиће се у „Службеном листу Аутономне Покрајине Војводине“.

Влада Аутономне Покрајине Војводине

Број: 022-175/2012
Нови Сад, 14. март 2012. године

Потпредседница
Владе АП Војводине
Ана Томанова-Маканова,с.р.

239.

На основу члана 30. тачка 11. и чл. 33. и 35. став 4. Покрајинске скупштинске одлуке о Влади Аутономне Покрајине Војводине («Службени лист АПВ», број 4/10), а у вези са чланом 1. алинеја 4) Покрајинске скупштинске одлуке о преношењу оснивачких права над установама културе које је основала Аутономна Покрајина Војводина на Владу Аутономне Покрајине Војводине („Службени лист АПВ“, број 18/10), Влада Аутономне Покрајине Војводине, на седници одржаној 14. марта 2012. године, д о н е л а ј е

Р Е Ш Е Њ Е

I

Даје се сагласност на Програм рада Музеја савремене уметности Војводине за 2012. годину, који је усвојио Управни одбор Музеја савремене уметности Војводине, на 16. седници одржаној 2. марта 2012. године.

II

Ово решење објавиће се у „Службеном листу Аутономне Покрајине Војводине“.

Влада Аутономне Покрајине Војводине

Број: 022-176/2012
Нови Сад, 14. март 2012. године

Потпредседница
Владе АП Војводине
Ана Томанова-Маканова,с.р.

240.

На основу члана 30. тачка 11. и чл. 33. и 35. став 4. Покрајинске скупштинске одлуке о Влади Аутономне Покрајине Војводине («Службени лист АПВ», број 4/10), а у вези са чланом 1. алинеја 4) Покрајинске скупштинске одлуке о преношењу оснивачких права над установама културе које је основала Аутономна Покрајина Војводина на Владу Аутономне Покрајине Војводине („Службени лист АПВ“, број 18/10), Влада Аутономне Покрајине Војводине, на седници одржаној 14. марта 2012. године, д о н е л а ј е

Р Е Ш Е Њ Е

I

Даје се сагласност на Финансијски план Музеја савремене уметности Војводине за 2012. годину, који је усвојио Управни одбор Музеја савремене уметности Војводине, на 16. седници одржаној 2. марта 2012. године.

II

Ово решење објавиће се у „Службеном листу Аутономне Покрајине Војводине“.

Влада Аутономне Покрајине Војводине

Број: 402-64/2012
Нови Сад, 14. март 2012. године

Потпредседница
Владе АП Војводине
Ана Томанова-Маканова,с.р.

241.

На основу члана 30. тачка 11. и чл. 33. и 35. став 4. Покрајинске скупштинске одлуке о Влади Аутономне Покрајине Војводине («Службени лист АПВ», број 4/10), а у вези члана 1. алинеја 7. Покрајинске скупштинске одлуке о преношењу оснивачких права над установама културе које је основала Аутономна Покрајина Војводина на Владу Аутономне Покрајине Војводине («Службени лист АПВ», број 18/10), Влада Аутономне Покрајине Војводине, на седници одржаној 14. марта 2012. године, д о н е л а ј е

Р Е Ш Е Њ Е

I

Даје се сагласност на Програм рада Српског народног позоришта у Новом Саду за 2012. годину, који је донео Управни одбор Позоришта, на 53. седници одржаној 2. фебруара 2012. године.

II

Ово решење објавиће се у „Службеном листу Аутономне Покрајине Војводине“.

Влада Аутономне Покрајине Војводине

Број: 022-177/2012
Нови Сад, 14. март 2012. године

Потпредседница
Владе АП Војводине
Ана Томанова-Маканова,с.р.

242.

На основу члана 30. тачка 11. и чл. 33. и 35. став 4. Покрајинске скупштинске одлуке о Влади Аутономне Покрајине Војводине («Службени лист АПВ», број 4/10), а у вези члана 1. алинеја 7. Покрајинске скупштинске одлуке о преношењу оснивачких права над установама културе које је основала Аутономна Покрајина Војводина на Владу Аутономне Покрајине Војводине («Службени лист АПВ», број 18/10), Влада Аутономне Покрајине Војводине, на седници одржаној 14. марта 2012. године, д о н е л а је

Р Е Ш Е Њ Е

I

Даје се сагласност на Финансијски план Српског народног позоришта у Новом Саду за 2012. годину, који је донео Управни одбор Позоришта, на 53. седници одржаној 2. фебруара 2012. године.

II

Ово решење објавиће се у „Службеном листу Аутономне Покрајине Војводине“.

Влада Аутономне Покрајине Војводине

Број: 402-65/2012
Нови Сад, 14. март 2012. године

Потпредседница
Владе АП Војводине
Ана Томанова-Маканова,с.р.

243.

На основу члана 30. тачка 11. и чл. 33. и 35. став 4. Покрајинске скупштинске одлуке о Влади Аутономне Покрајине Војводине («Службени лист АПВ», број 4/10), а у вези члана 1. алинеја 8. Покрајинске скупштинске одлуке о преношењу оснивачких права над установама културе које је основала Аутономна Покрајина Војводина на Владу Аутономне Покрајине Војводине («Службени лист АПВ», број 18/10), Влада Аутономне Покрајине Војводине, на седници одржаној 14. марта 2012. године, д о н е л а је

Р Е Ш Е Њ Е

I

Даје се сагласност на План рада НАРОДНОГ ПОЗОРИШТА - NÉPSZINHÁZ - NARODNOG KAZALIŠTA у Суботици за 2012. годину, који је донео Управни одбор Позоришта, на 88. седници одржаној 14. септембра 2011. године.

II

Ово решење објавиће се у „Службеном листу Аутономне Покрајине Војводине“.

Влада Аутономне Покрајине Војводине

Број: 022-178/2012
Нови Сад, 14. март 2012. године

Потпредседница
Владе АП Војводине
Ана Томанова-Маканова,с.р.

244.

На основу члана 30. тачка 11. и чл. 33. и 35. став 4. Покрајинске скупштинске одлуке о Влади Аутономне Покрајине Војводине («Службени лист АПВ», број 4/10), а у вези члана 1. алинеја 8. Покрајинске скупштинске одлуке о преношењу оснивачких права над установама културе које је основала Аутономна Покрајина Војводина на Владу Аутономне Покрајине Војводине («Службени лист АПВ», број 18/10), Влада Аутономне Покрајине Војводине, на седници одржаној 14. марта 2012. године, д о н е л а је

Р Е Ш Е Њ Е

I

Даје се сагласност на Финансијски план НАРОДНОГ ПОЗОРИШТА - NÉPSZINHÁZ - NARODNOG KAZALIŠTA у Суботици за 2012. годину, који је донео Управни одбор Позоришта, на 88. седници одржаној 14. септембра 2011. године.

II

Ово решење објавиће се у „Службеном листу Аутономне Покрајине Војводине“.

Влада Аутономне Покрајине Војводине

Број: 402-66/2012
Нови Сад, 14. март 2012. године

Потпредседница
Владе АП Војводине
Ана Томанова-Маканова,с.р.

245.

На основу члана 20. став 6., а у вези са чланом 18. Покрајинске скупштинске одлуке о избору посланика у Скупштину Аутономне Покрајине Војводине («Службени лист АПВ» број 3/2012-пречишћен текст), Покрајинска изборна комисија, на седници одржаној 15. марта 2012.године, донела је

О Д Л У К У
О ПОВЕРАВАЊУ ПОСЛОВА
НА СПРОВОЂЕЊУ ИЗБОРА
ЗА ПОСЛАНИКЕ У СКУПШТИНУ
АУТОНОМНЕ ПОКРАЈИНЕ ВОЈВОДИНЕ
У 2012. ГОДИНИ ОПШТИНСКОЈ,
ОДНОСНО ГРАДСКОЈ ИЗБОРНОЈ КОМИСИЈИ

I

Послове изборне комисије изборне јединице за избор посланика у Скупштину Аутономне Покрајине Војводине, по већинском изборном систему, који ће се одржати 6. маја 2012. године, обављаће општинска, односно градска изборна комисија, у сталном саставу, као поверени посао.

II

У обављању послова везаних за спровођење избора за посланике у Скупштину Аутономне Покрајине Војводине општинска, односно градска изборна комисија у својству изборне комисије изборне јединице користиће печат општинске, односно градске изборне комисије.

III

Ову одлуку објавити у «Службеном листу Аутономне Покрајине Војводине».

Покрајинска изборна комисија

Број:013-28/2012
Нови Сад, 15.март 2012. године

Председник
Дарко Рудић,ср.

Образац: ИАПВ/П-1

ОВЛАШЋЕЊЕ
ЗА ПРИКУПЉАЊЕ ПОТПИСА БИРАЧА
КОЈИ ПОДРЖАВАЈУ ИЗБОРНУ ЛИСТУ
ЗА ИЗБОР ПОСЛАНИКА У СКУПШТИНУ
АУТОНОМНЕ ПОКРАЈИНЕ ВОЈВОДИНЕ

Овлашћује се

Име _____ Презиме _____

ЈМБГ _____

Место _____ Улица и број _____

да, у име

Назив политичке странке, коалиције, групе грађана _____

прикупља потписе бирача који подржавају изборну листу за избор посланика у Скупштину Аутономне Покрајине Војводине, коју је предложила

Назив политичке странке, коалиције, групе грађана _____

Место _____ Датум _____

ДАВАЛАЦ ОВЛАШЋЕЊА

Име и презиме лица овлашћеног статутом странке, коалиционим споразумом, односно споразумом групе грађана

М.П. _____

Потпис

_____

Образац: ИАПВ/П-2

ИЗБОРНА ЛИСТА
ЗА ИЗБОР ПОСЛАНИКА У
СКУПШТИНУ АУТОНОМНЕ ПОКРАЈИНЕ ВОЈВОДИНЕ

Назив подносиоца изборне листе: политичке странке, коалиције, групе грађана

подноси Покрајинској изборној комисији изборну листу

Назив изборне листе: са именом и презименом лица носиоца изборне листе (ако је одређен)

за избор посланика у Скупштину Аутономне Покрајине Војводине.

Кандидати за посланике су:

Редни број	Презиме и име	Година рођења	Занимање	Адреса становања
1.				
2.				
3.				
4.				
5.				
6.				
7.				
8.				
9.				
10.				

Образац: ИАПВ/П-2

11.				
12.				
Редни број	**Презиме и име**	**Година рођења**	**Занимање**	**Адреса становања**
13.				
14.				
15.				
16.				
17.				
18.				
19.				
20.				
21.				
22.				
23.				
24.				
25.				
26.				
27.				
28.				
29.				
30.				
31.				
32.				
33.				
34.				
35.				

Образац: ИАПВ/П-2

36.				
37.				
38.				
Редни број	**Презиме и име**	**Година рођења**	**Занимање**	**Адреса становања**
39.				
40.				
41.				
42.				
43.				
44.				
45.				
46.				
47.				
48.				
49.				
50.				
51.				
52.				
53.				
54.				
55.				
56.				
57.				
58.				
59.				
60.				

Образац: ИАПВ/П-2

(Навести све кандидате по одредницама из ове табеле)

Место		Датум	

Уз изборну листу доставља се:

1.Уверења о држављанству,
2.Потврде о пребивалишту кандидата,
3.Потврде о изборном праву кандидата,
4.Писмене изјаве сваког кандидата да прихватају кандидатуру,
5.Овлашћење за лице које подноси изборну листу кандидата,
6.Писмена сагласност носиоца листе,
7.Списак бирача који подржавају изборну листу,
-изјаву сваког бирача чији је потпис оверен код основног суда или општинског-градског органа управе,
8.Решење о упису политичке странке у Регистар политичких странака, коалициони споразум, односно Споразум о оснивању групе грађана,
9.Овлашћење за давање изјаве о коришћењу средстава из јавних прихода (прилаже се уколико политички субјекат користи средства из јавних извора сходно члану 21. став 1. Закона о финансирању политичких активности),
10.Изјава о коришћењу средстава из јавних извора (прилаже се уколико политички субјекат користи средства из јавних извора сходно члану 21. став 1. Закона о финансирању политичких активности).

	ОВЛАШЋЕНО ЛИЦЕ ПОДНОСИОЦА ИЗБОРНЕ ЛИСТЕ
Име и презиме	
Потпис	

Напомена:
- на изборној листи од свака три кандидата по редоследу на листи (прва три места, друга три места и тако до краја листе) мора бити најмање по један кандидат који је припадник мање заступљеног пола на листи.
- изборну листу доставити у 2 примерка

Образац: ИАПВ/П-3

ОВЛАШЋЕЊЕ

ЗА ПОДНОШЕЊЕ ИЗБОРНЕ ЛИСТЕ

Овлашћује се

Име		Презиме	
Занимање		ЈМБГ	
Место		Улица и број	

да, у име

Назив политичке странке, коалиције, групе грађана	

поднесе Покрајинској изборној комисији изборну листу за избор посланика у Скупштину Аутономне Покрајине Војводине.

Место		Датум	

М.П.

ДАВАЛАЦ ОВЛАШЋЕЊА

Име и презиме лица овлашћеног статутом странке, коалиционим споразумом, односно споразумом групе грађана

Име и презиме	
Потпис	

Образац: ИАПВ/П-4

ИЗЈАВА

О ПРИХВАТАЊУ КАНДИДАТУРЕ ЗА ПОСЛАНИКА У СКУПШТИНУ АУТОНОМНЕ ПОКРАЈИНЕ ВОЈВОДИНЕ

Прихватам кандидатуру за посланика у Скупштину Аутономне Покрајине Војводине на изборној листи коју је предложила

Назив политичке странке, коалиције, групе грађана	

и поднела Покрајинској изборној комисији.

Место		Датум	

КАНДИДАТ

Презиме и име	
ЈМБГ	
Занимање	
Адреса становања	
Потпис	

Образац: ИАПВ/П-5

СПИСАК
БИРАЧА КОЈИ ПОДРЖАВАЈУ ИЗБОРНУ ЛИСТУ ЗА ИЗБОР ПОСЛАНИКА У СКУПШТИНУ АУТОНОМНЕ ПОКРАЈИНЕ ВОЈВОДИНЕ

Изборну листу

Назив изборне листе: са именом и презименом лица носиоца изборне листе (ако је одређен)	

подржавају бирачи, и то:

Редни број	Презиме	Име	Место, улица и број	ЈМБГ

Образац: ИАПВ/П-5

(Навести све бираче који подржавају изборну листу, по азбучном реду презимена, према одредницама из ове табеле).

Место		Датум	

ОВЛАШЋЕНО ЛИЦЕ
ПОДНОСИОЦА ИЗБОРНЕ ЛИСТЕ

М.П.

Име и презиме	
Потпис	

Списак се обавезно доставља у писаном и електронском облику на ЦД- у, у .xls формату, чији подаци морају бити идентични.

Уз списак се достављају изјаве свих бирача који подржавају листу, дате на прописаном обрасцу, чији су потписи на изјави оверени код основног суда или општинског – градског органа управе.

Оверене изјаве бирача морају бити сложене по азбучном реду презимена бирача. Списак сачињава и потписује

Образац: ИАПВ/П-5

овлашћено лице подносиоца изборне листе.

Образац: ИАПВ/П-6

ИЗЈАВА

БИРАЧА О ПОДРЖАВАЊУ ИЗБОРНЕ ЛИСТЕ ЗА ИЗБОР ПОСЛАНИКА У СКУПШТИНУ АУТОНОМНЕ ПОКРАЈИНЕ ВОЈВОДИНЕ

Подржавам изборну листу за избор посланика у Скупштину Аутономне Покрајине Војводине, коју Покрајинској изборној комисији, подноси

Назив подносиоца изборне листе: политичке странке, коалиције, групе грађана	

Место		Датум	

БИРАЧ

Презиме и име	
ЈМБГ	
Адреса становања	
Потпис	

Потврђује се да је ову изјаву својеручно потписао и признао за свој потпис горе наведени бирач.

Ов. Бр.						
Место			Датум		Часова	
Надлежни орган						

Овлашћено лице

М.П.

Име и презиме	
Потпис	

НАПОМЕНА:

- Образац изјаве може се умножавати за потребе подносиоца изборне листе.

- Изјава се оверава пред основним судом или општинским – градским органом управе.

Образац: ИАПВ/П-7

САГЛАСНОСТ

НОСИОЦА ИЗБОРНЕ ЛИСТЕ

ЗА ИЗБОР ПОСЛАНИКА У СКУПШТИНУ

АУТОНОМНЕ ПОКРАЈИНЕ ВОЈВОДИНЕ

Сагласан сам да будем носилац Изборне листе за избор посланика у Скупштину Аутономне Покрајине Војводине коју подноси

Назив политичке странке, коалиције, групе грађана	

Место		Датум	

НОСИЛАЦ ЛИСТЕ

Име и презиме	
ЈМБГ	
Адреса становања	
Потпис	

Образац: ИАПВ/П-26

ОВЛАШЋЕЊЕ

ЗА ПОДНОШЕЊЕ ИЗЈАВЕ О КОРИШЋЕЊУ

СРЕДСТАВА ИЗ ЈАВНИХ ПРИХОДА

Овлашћује се

Име		Презиме	
Занимање		ЈМБГ	
Место		Улица и број	

да, у име

Назив политичке странке, коалиције, групе грађана	

поднесе Покрајинској изборној комисији изјаву о коришћењу средстава из јавних извора (прилаже се уколико политички субјекат користи средства из јавних извора сходно члану 21. став 1. Закона о финансирању политичких активности).

Место		Датум	

М.П.

ДАВАЛАЦ ОВЛАШЋЕЊА	
	Име и презиме лица овлашћеног статутом странке, коалиционим споразумом, односно споразумом групе грађана
Име и презиме	
Потпис	

Образац: ИАПВ/П-27

На основу члана 21. став 1. Закона о финансирању политичких активности („Службени гласник РС", број 43/2011),

Име и презиме овлашћеног лица подносиоца изборне листе

Назив подносиоца изборне листе:

ИЗЈАВА

На изборима за посланика у Скупштину Аутономне Покрајине Војводине по пропорционалном изборном систему 06. маја 2012. године

Назив подносиоца изборне листе:

ће користити средства из јавних извора за покриће трошкова изборне кампање,

Број посебног рачуна подносиоца изборне листе:

код Пословне банке

Назив банке

(сагласно члану 24. Закона о финансирању политичких активности)

Место

Датум

ОВЛАШЋЕНО ЛИЦЕ
ПОДНОСИОЦА ЛИСТЕ

Име и презиме

Потпис

246.

На основу члана 18. тачке 8. и 9. Покрајинске скупштинске одлуке о избору посланика у Скупштину Аутономне Покрајине Војводине ("Службени лист АПВ", број 3/2012 - пречишћен текст), Покрајинска изборна комисија, на седници одржаној 16.марта 2012. године, донела је

У П У Т С Т В О
ЗА СПРОВОЂЕЊЕ ИЗБОРА У 2012.ГОДИНИ ЗА ИЗБОР ПОСЛАНИКА У СКУПШТИНУ АУТОНОМНЕ ПОКРАЈИНЕ ВОЈВОДИНЕ
ОСНОВНЕ ОДРЕДБЕ

1. Овим упутством ближе се уређује начин утврђивања и објављивања броја бирача, изборни материјал и технички услови за спровођење изборних радњи, начин употребе језика и писама који су у службеној употреби у Покрајини, начин истицања листе кандидата и збирне изборне листе, начин рада органа за спровођење избора, начин уређивања бирачког места и понашање на бирачком месту, начин гласања, финансирање трошкова изборне кампање из јавних извора и друга питања од значаја за спровођење избора за посланике у Скупштину Аутономне Покрајине Војводине (у даљем тексту: Скупштина).

I НАЧИН УТВРЂИВАЊА И ОБЈАВЉИВАЊА БРОЈА БИРАЧА

1. Покрајинска изборна комисија (у даљем тексту: Комисија) утврђује и објављује у „Службеном листу АПВ“ укупан број бирача у Аутономној Покрајини Војводини (у даљем тексту: АП Војводина), на основу решења о закључењу бирачког списка Министарства за људска и мањинска права, државну управу и локалну самоуправу.

2. Коначан број бирача, Комисија утврђује на основу решења Министарства за људска и мањинска права, државну управу и локалну самоуправу.

II ПОДНОСИОЦИ ЛИСТА И ПРЕДЛАГАЧИ

1. Кад изборну листу поднесе или предлог кандидата предлаже коалиција више политичких странака, коалиција политичких странака и групе грађана или група грађана, уз изборну листу или предлог кандидата се обавезно подноси коалициони споразум и споразум о оснивању групе грађана, оверен од стране суда или надлежног органа управе.

2. Групу грађана може да оснује најмање 10 бирача чији потписи морају бити оверени код суда, односно надлежног органа управе.

3. Споразум о оснивању групе грађана садржи циљеве њеног образовања, податке о лицима која су образовала групу грађана (име и презиме, ЈМБГ и пребивалиште и адреса стана наведени према подацима из личне карте и потврде о изборном праву за сва лица која чине групу грађана) и податке о лицу овлашћеном за предузимање изборних радњи.

III ПОЛОЖАЈ ПОЛИТИЧКЕ СТРАНКЕ НАЦИОНАЛНИХ ЗАЈЕДНИЦА И КОАЛИЦИЈЕ ПОЛИТИЧКИХ СТРАНАКА НАЦИОНАЛНИХ ЗАЈЕДНИЦА

1. Подносилац изборне листе који намерава да стекне положај политичке странке или коалиције политичких странака националних заједница, дужан је да приликом подношења изборне листе Комисији приложи уз осталу документацију свој статут и писани предлог да му се при проглашењу изборне листе утврди положај политичке странке националне заједнице, односно коалиције политичких странака националних заједница.

2. Комисија утврђује положај политичке странке националних заједница, односно коалиције политичких странака националних заједница према основном програмском циљу садржаном у оснивачком акту политичке странке (представљање и заступање интереса националне заједнице и заштита и проширивање права припадника националних заједница у складу са домаћим и међународним стандардима), при чему се цени и назив политичке странке, као и постојање националног савета националне мањине.

IV УТВРЂИВАЊЕ АУТЕНТИЧНОСТИ ПОТПИСА И ДРУГИХ ПОДАТАКА

1. Потписи бирача који подржавају предлог изборне листе, односно предлог кандидата као и изјава о прихватању кандидатуре за посланика у Скупштину, морају бити оверени од стране суда или општинског, односно градског органа управе.

2. Уз изборне листе или предлог кандидата, за сваког кандидата, доставља се уверење о држављанству, потврда о пребивалишту и потврда о изборном праву у оригиналу или овереној фотокопији.

V ИЗБОРНИ МАТЕРИЈАЛ И ТЕХНИЧКИ УСЛОВИ ЗА СПРОВОЂЕЊЕ ИЗБОРНИХ РАДЊИ

1. Изборни материјал за спровођење избора за посланике у Скупштину, обезбеђује Комисија, изборна комисија изборне јединице и општинска, односно градска управа.

2. Комисија, за свако бирачко место обезбеђује:
- образац записника о раду бирачког одбора по већинском односно по пропорционалном изборном систему, сачињен на српском језику, ћириличким писмом и на језику и писму који је у службеној употреби у тој изборној јединици;оба у по шест примерака;
- потребан број гласачких листића који одговара броју уписаних бирача на том бирачком месту, према изводу из бирачког списка, за гласање по већинском односно по пропорционалном изборном систему;
- контролне листове за гласање по већинском односно по пропорционалном изборном систему;
- потребан број потврда о изборном праву за гласање ван бирачког места;
- решење о одређивању бирачког места;
- решење о именовању бирачког одбора;
- записнике о примопредаји изборног материјала за већински изборни систем од бирачког одбора према изборној комисији изборне јединице;
- записнике о примопредаји изборног материјала за пропорционални изборни систем од бирачког одбора према Комисији;
- време за паковање изборног материјала;
- налепнице за означавање врећа;
- коверте.

Осим овог материјала, Комисија за свако бирачко место обезбеђује и по две гласачке кутије, по два паравана, по једну заставу Републике Србије и АП Војводине, Одлуку о поверавању послова бирачком одбору, којег је именовала општинска, односно Градска изборна комисија или Републичка изборна комисија, да обавља послове бирачког одбора за избор посланика у Скупштину.

3. Општинска, односно градска управа обезбеђује:
- обавештење бирачима о дану, времену и месту одржавања избора;
- изводе из бирачких спискова и то за свако бирачко место по два примерка (један за пропорционални и један за већински изборни систем);
- одговарајући простор за примопредају и чување изборног материјала;
- просторију за гласање која мора бити довољно пространа да се у њој може обезбедити несметан рад бирачког одбора, односно да има довољно простора да сви чланови бирачког одбора могу несметано и у сваком тренутку имати увид и приступ гласачким кутијама и изборном материјалу, као и довољно простора за постављање паравана или кабина за несметано попуњавање гласачких листића и обезбеђење тајности гласања.

VI ГЛАСАЧКИ ЛИСТИЋ И КОНТРОЛНИ ЛИСТ

1. Изборна комисија изборне јединице припрема гласачке листиће за избор посланика по већинском изборном систему у складу са чланом 36. и чланом 37. Покрајинске скупштинске одлуке о избору посланика у Скупштину Аутономне Покрајине Војводине (у даљем тексту: Одлука) и доставља их Комисији, која их оверава и обезбеђује њихово штампање на папиру светлозелене боје.

2. За избор посланика по пропорционалном изборном систему, Комисија припрема гласачке листиће у складу са чланом 65. и чланом 66. Одлуке и обезбеђује њихово штампање на папиру светложуте боје.

3. Контролни лист за избор посланика по већинском изборном систему штампа се на папиру светлорозе боје односно по пропорционалном изборном систему штампа се на папиру светлосиве боје.

VII ШТАМПАЊЕ ГЛАСАЧКИХ ЛИСТИЋА И ИЗБОРНОГ МАТЕРИЈАЛА

1. Комисија, пре почетка штампања гласачких листића, решењем утврђује број резервних гласачких листића који не може бити већи од 0,3% од укупног броја гласачких листића и објављује га у службеном гласилу Покрајине. Резервни гласачки листићи чувају се у седишту Комисије.

2. На основу тог гласачког листића штампарија израђује на компјутеру (слаже) текст гласачког листића чију оригиналност утврђује и констатује Комисија и оверава га печатом. Текст гласачког листића у компјутеру, по извршеној овери, се поништава.

3. На основу тако припремљених гласачких листића у штампарији, у поступку репро-хемиографије, израђује се филм, са кога се текст преноси на полимер плочу. По изради полимер плоче филм се одмах комисијски уништава.

4. Текст гласачких листића отиснут на полимер плочи упоређује се са оригиналима, констатује се исправност полимер плоча, а затим се оне стављају на машину за штампање. По завршеном штампању, полимер плоча се одмах комисијски уништава.

5. Комисија контролише штампање гласачких листића. Штампању, бројању, депоновању, паковању гласачких листића и њиховом достављању органима надлежним за спровођење избора, имају право да присуствују овлашћена лица предлагача кандидата односно подносиоца изборних листа које комисија обавештава о месту и времену тих радњи.

Предаја изборног материјала пре гласања врши се између овлашћеног члана Комисије и овлашћеног члана Изборне комисије изборне јединице. О извршеној примопредаји изборног материјала сачињава се записник о примопредаји.

VIII СЛУЖБЕНА УПОТРЕБА ЈЕЗИКА И ПИСМА

1. Гласачки листић и други одговарајући изборни материјал штампа се на српском језику, ћириличким писмом и у комбинацији са језицима и писмима који су у службеној употреби предвиђеним Статутом града или општине.

2. Изборни акти објављују се у „Службеном листу АПВ“ на језицима и писмима који су у службеној употреби, на основу члана 26. Статута Аутономне Покрајине Војводине ("Службени лист АПВ", број 17/09).

IX НАЧИН РАДА ОРГАНА ЗА СПРОВОЂЕЊЕ ИЗБОРА

1. Органи за спровођење избора раде у сталном и проширеном саставу, у складу са Одлуком.

2. Комисија односно изборне комисије изборних јединица могу за подручје изборних јединица, одредити једног свог члана или заменика члана (у даљем тексту: координатор), кога ће овластити да у име комисије обавља одређене послове у вези са организацијом и припремом избора. Комисија односно изборне комисије изборних јединица могу одредити стручна лица која ће помагати координатору у обављању послова у вези са организацијом и припремом избора.

Комисија односно изборне комисије изборних јединица могу да задуже поједине чланове да проучавају и прате изборне радње и питања која се јављају у спровођењу изборног поступка (јавне набавке, штампање и примопредаја изборног материјала, учешће посматрача у праћењу избора и сл.).

3. Ако општинска односно градска изборна комисија образована за избор одборника у скупштину општине односно града, врши послове изборне комисије изборне јединице за избор посланика у Скупштину, у проширени састав те комисије не могу се именовати представници подносилаца потврђених и проглашених изборних листа односно подносиоца предлога кандидата, који су већ именовали представнике у проширени састав према прописима о локалним изборима.

Ако бирачки одбор за избор одборника у скупштину општине односно града врши послове бирачког одбора за избор посланика у Скупштину, у проширени састав тог одбора не могу се именовати представници подносилаца потврђених и проглашених изборних листа односно подносиоца предлога кандидата, који су већ именовали представнике у проширени састав према прописима о локалним изборима.

X НАЧИН УРЕЂИВАЊА БИРАЧКОГ МЕСТА И ПОНАШАЊЕ НА БИРАЧКОМ МЕСТУ

1. Општинска или градска управа дужна је да благовремено обезбеди да простор који је одређен као бирачко место, буде припремљен и отворен за време гласања.

2. Бирачка места отварају се у 7,00 и затварају у 20,00 часова.

3. На бирачком месту истичу се заставе Републике Србије и АП Војводине.

4. Листа кандидата, односно збирна изборна листа или гласачки листић за избор посланика, истичу се на бирачком месту.

5. Листа кандидата и збирна изборна листа са именима свих кандидата за време гласања мора бити видно истакнута на бирачком месту.

6. Листа кандидата и збирна изборна листа са именима свих кандидата може бити јавно објављена истицањем на видним местима у насељима, улицама и др. на начин којим се омогућава бирачима да буду што боље упознати са проглашеним изборним листама и кандидатима са тих листа.

7. На бирачком месту видно се истиче редни број и назив бирачког места, решење о одређивању бирачког места, решење о именовању бирачког одбора и извод из овог упутства о понашању на бирачком месту.

8. На бирачком месту бирач је дужан да поступа по упутствима бирачког одбора и да се после гласања удаљи са бирачког места.

9. На самом бирачком месту не смеју се користити мобилни телефони или друга средства за везу и комуникацију.

10. Забрањено је задржавање на бирачком месту свих лица која немају права и дужности утврђене Одлуком и овим упутством.

11. На бирачком месту забрањено је носити оружје или друге опасне ствари, којима се може нарушити безбедност лица и имовине, нити се сме конзумирати алкохол.

12. У случају нереда бирачки одбор затражиће помоћ органа унутрашњих послова.

XI НАЧИН ГЛАСАЊА

1. Идентитет лица које гласа утврђује се на основу важећих докумената: личне карте, пасоша или возачке дозволе.

2. Бирач који није у могућности да на бирачком месту лично гласа (слепо, инвалидно или неписмено лице) има право да поведе лице које ће уместо њега, на начин који му оно одреди, испунити гласачке листиће, односно обавити гласање.

3. Бирачки одбор ће у записник о раду бирачког одбора, констатовати овај начин гласања.

4. Бирач који није у могућности да гласа на бирачком месту (немоћно лице) може, најкасније до 11 часова на дан гласања, обавестити бирачки одбор о томе да жели да гласа.

5. Три члана бирачког одбора у проширеном саставу бирачког одбора, које одреди бирачки одбор одлазе код таквог бирача, утврђују његов идентитет и предају му службену коверту, оверене гласачке листиће, листу кандидата, збирну изборну листу, потврду о његовом изборном праву за гласање ван бирачког места и посебан коверат за попуњене гласачке листиће, упознају га са начином гласања и напуштају просторију у којој бирач гласа.

6. Пошто гласа, бирач потписује потврду о изборном праву за гласање ван бирачког места, пресавија гласачке листиће и ставља их у посебан коверат који присутни чланови бирачког одбора пред њим печате жигом на печатном воску, после чега стављају у службени коверат потписану потврду о изборном праву и посебан коверат у коме се налазе гласачки листићи.

7. По повратку на бирачко место, чланови бирачког одбора одмах предају осталим члановима бирачког одбора службени коверат, који бирачки одбор отвара, на основу потписане потврде о изборном праву за гласање ван бирачког места заокружује редни број под којим је бирач уписан у извод из бирачког списка и на крају отвара запечаћени коверат из ког вади пресавијене гласачке листиће и тако их убацује у гласачку кутију да се не види за кога је бирач гласао.

8. Ако у службеној коверти нема потписане потврде о изборном праву о гласању ван бирачког места, сматра се да бирач није гласао.

XII СТАТИСТИЧКА ОБРАДА ПОДАТАКА

1. Статистичку обраду података у поступку избора посланика у Скупштину обавља орган надлежан за статистичку обраду података, на основу записника о раду бирачких одбора које му доставља Комисија, са потписом овлашћеног члана Комисије.

2. Орган надлежан за статистичку обраду података одређује лице које ће да присуствује примопредаји изборног материјала након обављеног гласања у седишту Комисије, да изврши логичко - рачунску контролу записника о раду бирачких одбора, као и да припреми податке о привременим резултатима избора.

3. Комисија, у року од 72 часа од часа затварања бирачких места, утврђује и објављује укупне резултате избора.

4. До објављивања укупних резултата избора, Комисија, на основу извештаја органа надлежног за статистичку обраду података, објављује привремене податке о резултатима избора.

XIII ПОСМАТРАЧИ

1. Комисија може да одобри заинтересованим представницима домаћих невладиних организација и медија (домаћи посматрачи), других држава, одговарајућих међународних организација и страним медијима (страни посматрачи) да прате целокупан ток избора, рад органа за спровођење избора и утврђивање резултата избора.

2. Домаћи посматрачи подносе Комисији пријаву, а страни посматрачи захтев за праћење избора најкасније 5 дана пре дана одређеног за одржавање избора, а Комисија издаје одобрење у року од 48 часова од пријема пријаве односно захтева.

3. Комисија о издатим одобрењима обавештава Изборне комисије изборних јединица.

4. Изборне комисије изборних јединица о издатим одобрењима обавештавају бирачке одборе.

5. Приликом разматрања захтева страних посматрача за праћење избора, Комисија претходно прибавља мишљење Министарства спољних послова Републике Србије.

6. Пријава односно захтев за праћење избора, као и одобрење обавезно садрже: имена и презимена лица одређених од стране посматрача за праћење избора (у даљем тексту: представник посматрача), назив државе из које долазе и назив институције или организације којој припадају, број личне карте, односно путне исправе.

7. Одобрење издато на прописаном обрасцу уз важећу личну карту или важећу путну исправу служи за идентификацију представника посматрача пред органима за спровођење избора.

8. Представници посматрача дужни су да током праћења избора на видном месту истакну ознаку односно обележје институције или организације којој припадају.

9. Представници посматрача имају следећа права:
- да прате целокупан поступак избора;
- да прате рад органа за спровођење избора;
- да прате ток гласања;
- да присуствују штампању и прате дистрибуцију изборног материјала;

10. Ако представници посматрача прекрше правила о раду органа за спровођење избора или на други начин ометају њихов рад, председник односно заменик председника органа за спровођење избора може их удаљити, а податак о томе уноси у записник.

XIV СРЕДСТВА ЗА СПРОВОЂЕЊЕ ИЗБОРА

1. Средства за спровођење избора обезбеђују се у буџету АП Војводине и користе се према финансијском плану који доноси надлежни одбор Скупштине, у оквиру финансијском плана Скупштине.
2. Наредбодавац за коришћење средстава која се обезбеђују за рад Комисије је секретар Комисије.
3. Изборна комисија изборне јединице, након спроведених избора, доставља Комисији извештај о утрошеним средствима.

XV ФИНАНСИРАЊЕ ТРОШКОВА ИЗБОРНЕ КАМПАЊЕ

Средства за финансирање трошкова изборне кампање из јавних извора за политичке странке, коалиције и групе грађана (у даљем тексту: политички субјекти) обезбеђују се у буџету АП Војводине, у години у којој се одржавају редовни избори и то у износу од 0,1% расхода буџета Аутономне Покрајине за ту годину.

Ова средства распоређују се:
- 50% за пропорционални изборни систем и
- 50% за већински изборни систем.

Услови да би политички субјект могао да добије средства из јавних извора за финансирање трошкова изборне кампање су:
- да приликом подношења изборне листе односно предлога кандидата да изјаву да жели да користи средства из јавних извора;
- да отвори посебан рачун (отварање рачуна за коалицију и групу грађана уређује се уговором о њиховом образовању) и
- да положи изборно јемство.

Изјава и решење о проглашењу изборне листе се достављају органу надлежном за финансије.

Финансирање трошкова изборне кампање и остала питања везана за финансирање тих трошкова, детаљније ће се уредити посебним актом Комисије.

XVI ЧУВАЊЕ ИЗБОРНОГ МАТЕРИЈАЛА

1. Изборни материјал чува се, у складу са Законом и Одлуком о утврђивању листе категорија регистратурског материјала, коју доноси Комисија.
2. Изборни материјал чува се у седишту Комисије, у просторији у којој су обезбеђени услови да материјал не буде доступан неовлашћеним лицима.
3. Изборни материјал по већинском изборном систему чува се у седишту Изборне комисије изборне јединице.
4. Одобрење за коришћење изборног материјала даје Комисија.

XVII ОБРАСЦИ ЗА СПРОВОЂЕЊЕ ИЗБОРА

1. За спровођење изборних радњи Комисија је утврдила следеће обрасце:

ОБРАСЦИ ЗА СПРОВОЂЕЊЕ ИЗБОРА ПО ПРОПОРЦИОНАЛНОМ ИЗБОРНОМ СИСТЕМУ

- Образац: ИАПВ/П-1
  Овлашћење за прикупљање потписа бирача који подржавају изборну листу за избор посланика у Скупштину Аутономне Покрајине Војводине;
- Образац: ИАПВ/П-2
  Изборна листа за избор посланика у Скупштину Аутономне Покрајине Војводине;
- Образац: ИАПВ/П-3
  Овлашћење за подношење изборне листе;
- Образац: ИАПВ/П-4
  Изјава о прихватању кандидатуре за посланика у Скупштину Аутономне Покрајине Војводине;
- Образац: ИАПВ/П-5
  Списак бирача који подржавају изборну листу за избор посланика у Скупштину Аутономне Покрајине Војводине;
- Образац: ИАПВ/П-6
  Изјава бирача о подржавању изборне листе за избор посланика у Скупштину Аутономне Покрајине Војводине;
- Образац: ИАПВ/П-7
  Сагласност носиоца изборне листе за избор посланика у Скупштину Аутономне Покрајине Војводине;
- Образац: ИАПВ/П-8
  Решење о проглашењу изборне листе;
- Образац: ИАПВ/П-9
  Решење о испуњењу – неиспуњењу услова за одређивање члана и заменика члана у проширени састав Покрајинске изборне комисије;
- Образац: ИАПВ/П-10
  Решење о одбацивању изборне листе;
- Образац: ИАПВ/П-11
  Закључак (налог за отклањање недостатака изборне листе);
- Образац: ИАПВ/П-12
  Решење (одбијање проглашења листе);
- Образац: ИАПВ/П-13
  Решење о утврђивању збирне изборне листе за избор посланика у Скупштину Аутономне Покрајине Војводине, на изборима расписаним за 06. мај 2012. године;
- Образац: ИАПВ/П-14
  Контролни лист за проверу гласачке кутије за гласање за избор посланика у Скупштину Аутономне Покрајине Војводине по пропорционалном изборном систему;
- Образац: ИАПВ/П-15
  Гласачки листић за избор посланика у Скупштину Аутономне Покрајине Војводине по пропорционалном изборном систему;
- Образац: ИАПВ/П-16
  Записник о предаји и пријему изборног материјала за спровођење гласања за избор посланика у Скупштину Аутономне Покрајине Војводине између Покрајинске изборне комисије и изборне комисије изборне јединице;
- Образац: ИАПВ/П-17
  Записник о предаји и пријему изборног материјала за избор посланика у Скупштину Аутономне Покрајине Војводине између изборне комисије изборне јединице и бирачког одбора;
- Образац: ИАПВ/П-18
  Записник о раду бирачког одбора на спровођењу гласања и утврђивању резултата гласања за избор посланика у Скупштину Аутономне Покрајине Војводине, по пропорционалном изборном систему на изборима одржаним 06. маја 2012. године;
- Образац: ИАПВ/П-19
  Записник о раду изборне комисије изборне јединице на утврђивању резултата гласања за избор посланика у Скупштину Аутономне Покрајине Војводине, по пропорционалном изборном систему на изборима одржаним 06. маја 2012. године;
- Образац: ИАПВ/П-20
  Записник о предаји и пријему изборног материјала за избор посланика у Скупштину Аутономне Покрајине Војводине између бирачког одбора и изборне комисије изборне јединице;
- Образац: ИАПВ/П-21
  Записник о предаји и пријему изборног материјала после спроведеног гласања за избор посланика у Скупштину Аутономне Покрајине Војводине између изборне комисије изборне јединице и Покрајинске изборне комисије;
- Образац: ИАПВ/П-22
  Записник о раду Покрајинске изборне комисије на утврђивању резултата гласања за избор посланика у Скупштину Аутономне Покрајине Војводине, по пропорционалном изборном систему, на изборима одржаним 06. маја 2012. године;
- Образац: ИАПВ/П-23
  Уверење о избору посланика у Скупштину Аутономне Покрајине Војводине;
- Образац: ИАПВ/П-24
  Потврда о изборном праву за гласање ван бирачког места;
- Образац: ИАПВ/П-25
  Потврда о пријему изборне листе за избор посланика у Скупштину Аутономне Покрајине Војводине;
- Образац: ИАПВ/П-26
  Овлашћење за подношење изјаве о коришћењу средстава из јавних прихода;
- Образац: ИАПВ/П-27
  Изјава (о коришћењу средстава из јавних извора).

ОБРАСЦИ ЗА СПРОВОЂЕЊЕ ИЗБОРА ПО ВЕЋИНСКОМ ИЗБОРНОМ СИСТЕМУ

- Образац: ИАПВ/В-1
  Овлашћење за подношење предлога кандидата;
- Образац: ИАПВ/В-2
  Предлог кандидата за посланика уСкупштину Аутономне Покрајине Војводине;
- Образац: ИАПВ/В-3
  Списак бирача који подржавају предлог кандидата за посланика у Скупштину Аутономне Покрајине Војводинеу изборној јединици;
- Образац: ИАПВ/В-4
  Изјава бирача о подржавању кандидата за посланика у Скупштину Аутономне Покрајине Војводине;
- Образац: ИАПВ/В-5
  Изјава о прихватању кандидатуре за посланика у Скупштину Аутономне Покрајине Војводине;
- Образац: ИАПВ/В-6
  Потврда о пријему предлога кандидата за посланика у Скупштину Аутономне Покрајине Војводине;
- Образац: ИАПВ/В-7
  Решење (потврда предлога кандидата);
- Образац: ИАПВ/В-8
  Листу кандидата за избор посланика у Скупштину Аутономне Покрајине Војводине у изборној јединици, на изборима расписаним за 06. мај 2012. године;
- Образац: ИАПВ/В-9
  Контролни лист за проверу гласачке кутије за гласање за избор посланика у Скупштину Аутономне Покрајине Војводине по већинском изборном систему;
- Образац: ИАПВ/В-10
  Гласачки листић за избор посланика у Скупштину Аутономне Покрајине Војводине по већинском систему;
- Образац: ИАПВ/В-11
  Записник о предаји и пријему изборног материјала за избор посланика у Скупштину Аутономне Покрајине Војводине између Покрајинске изборне комисије и изборне комисије изборне јединице;

- Образац: ИАПВ/В-12
  Записник о предаји и пријему изборног материјала за избор посланика у Скупштину Аутономне Покрајине Војводине између изборне комисије изборне јединице и бирачког одбора;
- Образац: ИАПВ/В-13
  Записник о раду бирачког одбора на спровођењу гласања и утврђивању резултата гласањаза избор посланика у Скупштину Аутономне Покрајине Војводине по већинском изборном систему, на изборима одржаним 06. маја 2012. године;
- Образац: ИАПВ/В-14
  Записник о предаји и пријему изборног материјала за избор посланика у Скупштину Аутономне Покрајине Војводине између бирачког одбора и изборне комисије изборне јединице;
- Образац: ИАПВ/В-15
  Записник о раду изборне комисије изборне јединице на утврђивању резултата гласања за избор посланика у Скупштину Аутономне Покрајине Војводине, по већинском изборном систему на изборима одржаним 06. маја 2012. године;
- Образац: ИАПВ/В-16
  Уверење о избору посланика у Скупштину Аутономне Покрајине Војводине;
- Образац: ИАПВ/В-17
  Потврда о изборном праву за гласање ван бирачког места;
- Образац: ИАПВ/В-18
  Овлашћење за подношење изјаве о коришћењу средстава из јавних прихода;
- Образац: ИАПВ/В-19
  Изјава (о коришћењу средстава из јавних извора).

2. Саставни део овог Упутства су обрасци: ИАПВ/П-1; ИАПВ/П-2; ИАПВ/П-3; ИАПВ/П-4; ИАПВ/П-5; ИАПВ/П-6; ИАПВ/П-7; ИАПВ/П-26; ИАПВ/П-27; ИАПВ/В-1; ИАПВ/В-2; ИАПВ/В-3; ИАПВ/В-4; ИАПВ/В-5; ИАПВ/В-18 и ИАПВ/В-19.

XVIII ЗАВРШНЕ ОДРЕДБЕ

1. Доношењем овог Упутства престаје да важи Упутство о спровођењу избора за посланике у Скупштину Аутономне Покрајине Војводине ("Службени лист АПВ", бр. 6, 8 и 10/2008).

2. Ово Упутство објавиће се у „Службеном листу Аутономне Покрајине Војводине“.

Покрајинска изборна комисија

Број:013-30/12
У Новом Саду, 16.март 2012. године.

Председник,
Дарко Рудић,ср.

Образац: ИАПВ/В-1

ОВЛАШЋЕЊЕ

ЗА ПОДНОШЕЊЕ ПРЕДЛОГА КАНДИДАТА

Овлашћује се

Име

Презиме

ЈМБГ

Место

Улица и број

да, у име

Назив политичке странке, коалиције, групе грађана

поднесе Изборној комисији изборне јединице

Ознака и назив изборне јединице

предлог кандидата за посланика у Скупштину Аутономне Покрајине Војводине.

Место

Датум

ДАВАЛАЦ ОВЛАШЋЕЊА

Име и презиме лица овлашћеног статутом странке, коалиционим споразумом или споразумом групе грађана

М.П.

Потпис

Образац: ИАПВ/В-2

ПРЕДЛОГ

КАНДИДАТА ЗА ПОСЛАНИКА У СКУПШТИНУ АУТОНОМНЕ ПОКРАЈИНЕ ВОЈВОДИНЕ

Предлагач

Назив политичке странке, коалиције, групе грађана	

Изборна јединица

Ознака и назив изборне јединице	

ПРЕДЛАЖЕ

кандидата за посланика у Скупштину Аутономне Покрајине Војводине по већинском изборном систему.

Презиме		Име			
ЈМБГ		Занимање		Године живота	
Место		Улица и број			

Место		Датум	

ОВЛАШЋЕНО ЛИЦЕ ПРЕДЛАГАЧА

Име и презиме	
ЈМБГ	
Контакт телефон	
Потпис	

НАПОМЕНА:

Образац: ИАПВ/В-2

Саставни део овог предлога је Списак бирача који подржавају предлог кандидата за посланика у Изборној јединици, Уверење о држављанству кандидата (издаје надлежни орган управе), Потврда о пребивалишту кандидата (издаје Министарство унутрашњих послова Републике Србије), Потврда о изборном праву кандидата (издаје општински односно градски орган управе), Коалициони споразум или Споразум групе грађана.

Образац: ИАПВ/В-3

СПИСАК

БИРАЧА КОЈИ ПОДРЖАВАЈУ ПРЕДЛОГ КАНДИДАТА ЗА ПОСЛАНИКА У СКУПШТИНУ АУТОНОМНЕ ПОКРАЈИНЕ ВОЈВОДИНЕ У ИЗБОРНОЈ ЈЕДИНИЦИ

Ознака и назив изборне јединице

Предлаже се кандидат:

Презиме		Име			
ЈМБГ		Занимање		Године живота	
Место		Улица и број			

Назив предлагача кандидата

Редни број	Презиме и име	Адреса становања	ЈМБГ

Образац: ИАПВ/В-3

Редни број	Презиме и име	Адреса становања	ЈМБГ
Редни број	**Презиме и име**	**Адреса становања**	**ЈМБГ**

Образац: ИАПВ/В-3

Редни број	Презиме и име	Адреса становања	ЈМБГ

Редни број	Презиме и име	Адреса становања	ЈМБГ

ПОТПИС ОВЛАШЋЕНОГ ЛИЦА
ПРЕДЛАГАЧА

Образац: ИАПВ/В-3

Образац: ИАПВ/В-4

ИЗЈАВА
БИРАЧА О ПОДРЖАВАЊУ КАНДИДАТА

ЗА ПОСЛАНИКА У СКУПШТИНУ

АУТОНОМНЕ ПОКРАЈИНЕ ВОЈВОДИНЕ

Подржавам предлог да се

Презиме		Име	

кандидује за посланика у Скупштину Аутономне Покрајине Војводине, коју Покрајинској изборној комисији подноси

Назив предлагача: назив политичке странке, коалиције, групе грађана	

Место		Датум	

БИРАЧ

Презиме и име	
ЈМБГ	
Адреса становања	
Потпис	

Потврђује се да је ову изјаву својеручно потписао и признао за свој потпис горе наведени бирач.

Ов. Бр.					
Место		Датум		Часова	
Надлежни орган					

М.П.

ОВЛАШЋЕНО ЛИЦЕ

Име и презиме	
Потпис	

Образац: ИАПВ/В-4

НАПОМЕНА:

- Образац изјаве може се умножавати за потребе предлагача.

- Изјава се оверава пред основним судом или општинским – градским органом управе.

Образац: ИАПВ/В-5

ИЗЈАВА

О ПРИХВАТАЊУ КАНДИДАТУРЕ

ЗА ПОСЛАНИКА У СКУПШТИНУ

АУТОНОМНЕ ПОКРАЈИНЕ ВОЈВОДИНЕ

Прихватам кандидатуру за посланика у Скупштину Аутономне Покрајине Војводине у Изборној јединици

Ознака и назив изборне јединице	

коју је предложила

Назив предлагача	

Место		Датум	

КАНДИДАТ	
Презиме и име	
ЈМБГ	
Занимање	
Адреса становања	
Потпис	

Изборна комисија изборне јединице

Ознака и назив изборне јединице	

потврђује и оверава да је

Име и презиме	

дао изјаву о прихватању кандидатуре за посланика пред овом изборном комисијом.

Образац: ИАПВ/В-5

Место

Датум

М.П.

НАПОМЕНА:

Кандидат даје пред изборном комисијом писмени пристанак да прихвата кандидатуру, или такву изјаву оверава код основног суда или општинског –градског органа управе и доставља изборној комисији.

Образац: ИАПВ/В-18

ОВЛАШЋЕЊЕ

ЗА ПОДНОШЕЊЕ ИЗЈАВЕ О КОРИШЋЕЊУ

СРЕДСТАВА ИЗ ЈАВНИХ ПРИХОДА

Овлашћује се

Име

Презиме

ЈМБГ

Место

Улица и број

да, у име

Назив политичке странке, коалиције, групе грађана

поднесе Изборној комисији изборне јединице

Ознака и назив изборне јединице

изјаву о коришћењу средстава из јавних извора (прилаже се уколико политички субјекат користи средства из јавних извора сходно члану 21. став 3. Закона о финансирању политичких активности).

Место

Датум

ДАВАЛАЦ ОВЛАШЋЕЊА

Име и презиме лица овлашћеног статутом странке, коалиционим споразумом или споразумом групе грађана

М.П.

Потпис

Образац: ИАПВ/В-19

На основу члана 21. став 3. Закона о финансирању политичких активности („Службени гласник РС", број 43/2011),

Име и презиме овлашћеног лица предлагача

Назив предлагача:

ИЗЈАВА

На изборима за посланика у Скупштину Аутономне Покрајине Војводине по већинском изборном систему 06. маја 2012. године

Назив предлагача:

ће користити средства из јавних извора за покриће трошкова изборне кампање,

Број посебног рачуна предлагача:

код Пословне банке

Назив банке

(сагласно члану 24. Закона о финансирању политичких активности)

Место Датум

ОВЛАШЋЕНО ЛИЦЕ ПРЕДЛАГАЧА

Име и презиме

Потпис

247.

На основу члана 6. став 1. тачка 4, члана 38. и члана 40. став 7. Закона о дивљачи и ловству („Службени гласник РС“ 18/10) као и члана 23. Покрајинске скупштинске одлуке о покрајинској управи („Службени лист АПВ“ број 4/10 и 4/11), покрајински секретар за пољопривреду, водопривреду и шумарство доноси

РЕШЕЊЕ

О ДАВАЊУ ЛОВИШТА „РИБЊАК МОСТОНГА“ НА ГАЗДОВАЊЕ

I

Ловиште „Рибњак Мостонга Бач“ установљено на територији општине Бач, Решењем покрајинског секретаријата за пољопривреду, водопривреду и шумарство, број 104-324-507/2011 од 24.12.2011. године („Сл. лист АПВ“ број 23/11) даје се на газдовање „Рибњаци Мостонга д.о.о.“ из Бача и то на период од 10 година.

II

Услови газдовања ловиштем утврдиће се уговором, који ће закључити Покрајински секретаријат за пољопривреду, водопривреду и шумарство и „Рибњаци Мостонга д.о.о.“ из Бача у складу са Законом о дивљачи и ловству.

III

Ово решење објавити у „Службеном листу Аутономне Покрајине Војводине“.

Покрајински секретаријат за пољопривреду, водопривреду и шумарство

Број:104-324-507/2011-1
Нови Сад, 13.03.2012.

Покрајински секретар
Даниел Петровић,с.р.

248.

На основу члана 6. став 1. тачка 4, члана 38. и члана 40. став 7. Закона о дивљачи и ловству („Службени гласник РС“ 18/10) као и члана 23. Покрајинске скупштинске одлуке о покрајинској управи („Службени лист АПВ“ број 4/10 и 4/11), покрајински секретар за пољопривреду, водопривреду и шумарство доноси

РЕШЕЊЕ

О ДАВАЊУ ЛОВИШТА „КАПЕТАНСКИ РИТ“ НА ГАЗДОВАЊЕ

I

Ловиште „Капетански рит“ установљено на територији општине Кањижа, Решењем покрајинског секретаријата за пољопривреду, водопривреду и шумарство, број 104-324-394/2011 од 24.12.2011. године („Сл. лист АПВ“ број 23/11) даје се на газдовање Ловачком удружењу „Капетански рит“ из Кањиже и то на период од 10 година.

II

Услови газдовања ловиштем утврдиће се уговором, који ће закључити Покрајински секретаријат за пољопривреду, водопривреду и шумарство и Ловачко удружење „Капетански рит“ из Кањиже у складу са Законом о дивљачи и ловству.

III

Ово решење објавити у „Службеном листу Аутономне Покрајине Војводине“.

Покрајински секретаријат за пољопривреду, водопривреду и шумарство

Број:104-324-394/2011-1
Нови Сад, 13.03.2012.

Покрајински секретар
Даниел Петровић,с.р.

249.

На основу члана 6. став 1. тачка 4, члана 38. и члана 40. став 7. Закона о дивљачи и ловству („Службени гласник РС“ 18/10) као и члана 23. Покрајинске скупштинске одлуке о покрајинској управи („Службени лист АПВ“ број 4/10 и 4/11), покрајински секретар за пољопривреду, водопривреду и шумарство доноси

РЕШЕЊЕ

О ДАВАЊУ ЛОВИШТА „ЧИК“ НА ГАЗДОВАЊЕ

I

Ловиште „Чик“ установљено на територији општине Бечеј, Решењем покрајинског секретаријата за пољопривреду, водопривреду и шумарство, број 104-324-498/2011 од 24.12.2011. године („Сл. лист АПВ“ број 23/11) даје се на газдовање Ловачком удружењу „Чик“ из Бачког Петровог Села и то на период од 10 година.

II

Услови газдовања ловиштем утврдиће се уговором, који ће закључити Покрајински секретаријат за пољопривреду, водопривреду и шумарство и Ловачко удружење „Чик“ из Бачког Петровог Села у складу са Законом о дивљачи и ловству.

III

Ово решење објавити у „Службеном листу Аутономне Покрајине Војводине“.

Покрајински секретаријат за пољопривреду, водопривреду и шумарство

Број:104-324-498/2011-1
Нови Сад, 13.03.2012.

Покрајински секретар
Даниел Петровић,с.р.

250.

На основу члана 6. став 1. тачка 4, члана 38. и члана 40. став 7. Закона о дивљачи и ловству („Службени гласник РС“ 18/10) као и члана 23. Покрајинске скупштинске одлуке о покрајинској управи („Службени лист АПВ“ број 4/10 и 4/11), покрајински секретар за пољопривреду, водопривреду и шумарство доноси

РЕШЕЊЕ

О ДАВАЊУ ЛОВИШТА „БЕЧЕЈСКИ САЛАШИ“ НА ГАЗДОВАЊЕ

I

Ловиште „Бечејски салаши“ установљено на територији општине Бечеј, Решењем покрајинског секретаријата за пољопривреду, водопривреду и шумарство, број 104-324-532/2011 од 13.12.2011. године („Сл. лист АПВ“ број 1/12) даје се на газдовање Ловачком удружењу „Бечеј“ из Бечеја и то на период од 10 година.

II

Услови газдовања ловиштем утврдиће се уговором, који ће закључити Покрајински секретаријат за пољопривреду, водопривреду и шумарство и Ловачко удружење „Бечеј“ из Бечеја у складу са Законом о дивљачи и ловству.

III

Ово решење објавити у „Службеном листу Аутономне Покрајине Војводине“.

Покрајински секретаријат за пољопривреду, водопривреду и шумарство

Број:104-324-532/2011-1
Нови Сад, 13.03.2012.

Покрајински секретар
Даниел Петровић,с.р.

251.

На основу члана 6. став 1. тачка 4, члана 38. и члана 40. став 7. Закона о дивљачи и ловству („Службени гласник РС“ 18/10) као и члана 23. Покрајинске скупштинске одлуке о покрајинској управи („Службени лист АПВ“ број 4/10 и 4/11), покрајински секретар за пољопривреду, водопривреду и шумарство доноси

РЕШЕЊЕ

О ДАВАЊУ ЛОВИШТА „КОЧОВАТ“ НА ГАЗДОВАЊЕ

I

Ловиште „Кочоват“ установљено на територији општине Нови Кнежевац, Решењем покрајинског секретаријата за пољопривреду, водопривреду и шумарство, број 104-324-534/2011 од 24.12.2011. године („Сл. лист АПВ“ број 23/11) даје се на газдовање Ловачком удружењу „Кочоват“ из Банатског Аранђелова и то на период од 10 година.

II

Услови газдовања ловиштем утврдиће се уговором, који ће закључити Покрајински секретаријат за пољопривреду, водопривреду и шумарство и Ловачко удружење „Кочоват“ из Банатског Аранђелова у складу са Законом о дивљачи и ловству.

III

Ово решење објавити у „Службеном листу Аутономне Покрајине Војводине“.

Покрајински секретаријат за пољопривреду, водопривреду и шумарство

Број:104-324-534/2011-1
Нови Сад, 13.03.2012.

Покрајински секретар
Даниел Петровић,с.р.

252.

На основу члана 6. став 1. тачка 4, члана 38. и члана 40. став 7. Закона о дивљачи и ловству („Службени гласник РС“ 18/10) као и члана 23. Покрајинске скупштинске одлуке о покрајинској управи („Службени лист АПВ“ број 4/10 и 4/11), покрајински секретар за пољопривреду, водопривреду и шумарство доноси

РЕШЕЊЕ

О ДАВАЊУ ЛОВИШТА „ВАРОШКИ РИТ“ НА ГАЗДОВАЊЕ

I

Ловиште „Варошки рит“ установљено на територији општине Кикинда, Решењем покрајинског секретаријата за пољопривреду, водопривреду и шумарство, број 104-324-531/2011 од 13.12.2011. године („Сл. лист АПВ“ број 1/12) даје се на газдовање Ловачком удружењу „Кикинда“ из Кикинде и то на период од 10 година.

II

Услови газдовања ловиштем утврдиће се уговором, који ће закључити Покрајински секретаријат за пољопривреду, водопривреду и шумарство и Ловачко удружење „Кикинда“ из Кикинде у складу са Законом о дивљачи и ловству.

III

Ово решење објавити у „Службеном листу Аутономне Покрајине Војводине“.

Покрајински секретаријат за пољопривреду, водопривреду и шумарство

Број:104-324-531/2011-1
Нови Сад, 13.03.2012.

Покрајински секретар
Даниел Петровић,с.р.

253.

На основу члана 6. став 1. тачка 4, члана 38. и члана 40. став 7. Закона о дивљачи и ловству („Службени гласник РС“ 18/10) као и члана 23. Покрајинске скупштинске одлуке о покрајинској управи („Службени лист АПВ“ број 4/10 и 4/11), покрајински секретар за пољопривреду, водопривреду и шумарство доноси

РЕШЕЊЕ

О ДАВАЊУ ЛОВИШТА „ВЕЛИКИ РИТ“ НА ГАЗДОВАЊЕ

I

Ловиште „Велики рит“ установљено на територији општине Чока, Решењем покрајинског секретаријата за пољопривреду, водопривреду и шумарство, број 104-324-538/2011 од 15.12.2011. године („Сл. лист АПВ“ број 1/12) даје се на газдовање Ловачком удружењу „Дропља“ из Чоке и то на период од 10 година.

II

Услови газдовања ловиштем утврдиће се уговором, који ће закључити Покрајински секретаријат за пољопривреду, водопривреду и шумарство и Ловачко удружење „Дропља“ из Чоке у складу са Законом о дивљачи и ловству.

III

Ово решење објавити у „Службеном листу Аутономне Покрајине Војводине“.

Покрајински секретаријат за пољопривреду, водопривреду и шумарство

Број:104-324-538/2011-1
Нови Сад, 13.03.2012.

Покрајински секретар
Даниел Петровић,с.р.

254.

На основу члана 6. став 1. тачка 4, члана 38. и члана 40. став 7. Закона о дивљачи и ловству („Службени гласник РС“ 18/10) као и члана 23. Покрајинске скупштинске одлуке о покрајинској управи („Службени лист АПВ“ број 4/10 и 4/11), покрајински секретар за пољопривреду, водопривреду и шумарство доноси

РЕШЕЊЕ

О ДАВАЊУ ЛОВИШТА „РЕВЕНИЦА“ НА ГАЗДОВАЊЕ

I

Ловиште „Ревеница“ установљено на територији општине Нови Кнежевац, Решењем покрајинског секретаријата за пољопривреду, водопривреду и шумарство, број 104-324-529/2011 од 13.12.2011. године („Сл. лист АПВ“ број 1/12) даје се на газдовање Ловачком удружењу „Српски Крстур“ из Српског Крстура и то на период од 10 година.

II

Услови газдовања ловиштем утврдиће се уговором, који ће закључити Покрајински секретаријат за пољопривреду, водопривреду и шумарство и Ловачко удружење „Српски Крстур“ из Српског Крстура у складу са Законом о дивљачи и ловству.

III

Ово решење објавити у „Службеном листу Аутономне Покрајине Војводине“.

Покрајински секретаријат за пољопривреду, водопривреду и шумарство

Број:104-324-529/2011-1
Нови Сад, 13.03.2012.

Покрајински секретар
Даниел Петровић,с.р.

255.

На основу члана 6. став 1. тачка 4, члана 38. и члана 40. став 7. Закона о дивљачи и ловству („Службени гласник РС“ 18/10) као и члана 23. Покрајинске скупштинске одлуке о покрајинској управи („Службени лист АПВ“ број 4/10 и 4/11), покрајински секретар за пољопривреду, водопривреду и шумарство доноси

РЕШЕЊЕ

О ДАВАЊУ ЛОВИШТА „ПИНТОВАТ“ НА ГАЗДОВАЊЕ

I

Ловиште „Пинтоват“ установљено на територији општине Нови Кнежевац, Решењем покрајинског секретаријата за пољопривреду, водопривреду и шумарство, број 104-324-535/2011 од 24.12.2011. године („Сл. лист АПВ“ број 23/11) даје се на газдовање Ловачком удружењу „Ђала“ из Ђале и то на период од 10 година.

II

Услови газдовања ловиштем утврдиће се уговором, који ће закључити Покрајински секретаријат за пољопривреду, водопривреду и шумарство и Ловачко удружење „Ђала“ из Ђале у складу са Законом о дивљачи и ловству.

III

Ово решење објавити у „Службеном листу Аутономне Покрајине Војводине“.

Покрајински секретаријат за пољопривреду, водопривреду и шумарство

Број:104-324-535/2011-1
Нови Сад, 13.03.2012.

Покрајински секретар
Даниел Петровић,с.р.

256.

На основу члана 6. став 1. тачка 4, члана 38. и члана 40. став 7. Закона о дивљачи и ловству („Службени гласник РС“ 18/10) као и члана 23. Покрајинске скупштинске одлуке о покрајинској управи („Службени лист АПВ“ број 4/10 и 4/11), покрајински секретар за пољопривреду, водопривреду и шумарство доноси

РЕШЕЊЕ

О ДАВАЊУ ЛОВИШТА „ВУЧЈАК“ НА ГАЗДОВАЊЕ

I

Ловиште „Вучјак“ установљено на територији општине Сечањ, Решењем покрајинског секретаријата за пољопривреду, водопривреду и шумарство, број 104-324-512/2011 од 24.12.2011. године („Сл. лист АПВ“ број 23/11) даје се на газдовање Ловачком удружењу „Сечањ“ из Сечња и то на период од 10 година.

II

Услови газдовања ловиштем утврдиће се уговором, који ће закључити Покрајински секретаријат за пољопривреду, водопривреду и шумарство и Ловачко удружење „Сечањ“ из Сечња у складу са Законом о дивљачи и ловству.

III

Ово решење објавити у „Службеном листу Аутономне Покрајине Војводине“.

Покрајински секретаријат за пољопривреду, водопривреду и шумарство

Број:104-324-512/2011-1
Нови Сад, 13.03.2012.

Покрајински секретар
Даниел Петровић,с.р.

257.

На основу члана 6. став 1. тачка 4, члана 38. и члана 40. став 7. Закона о дивљачи и ловству („Службени гласник РС“ 18/10) као и члана 23. Покрајинске скупштинске одлуке о покрајинској управи („Службени лист АПВ“ број 4/10 и 4/11), покрајински секретар за пољопривреду, водопривреду и шумарство доноси

РЕШЕЊЕ

О ДАВАЊУ ЛОВИШТА „ТАМИШ – БРЗАВА“ НА ГАЗДОВАЊЕ

I

Ловиште „Тамиш – Брзава“ установљено на територији општине Сечањ, Решењем покрајинског секретаријата за пољопривреду, водопривреду и шумарство, број 104-324-511/2011 од 24.12.2011. године („Сл. лист АПВ“ број 23/11, 1/12 и 2/12) даје се на газдовање Ловачком удружењу „Горњи Тамиш“ из Боке и то на период од 10 година.

II

Услови газдовања ловиштем утврдиће се уговором, који ће закључити Покрајински секретаријат за пољопривреду, водопривреду и шумарство и Ловачко удружење „Горњи Тамиш“ из Боке у складу са Законом о дивљачи и ловству.

III

Ово решење објавити у „Службеном листу Аутономне Покрајине Војводине“.

Покрајински секретаријат за пољопривреду, водопривреду и шумарство

Број:104-324-511/2011-1
Нови Сад, 13.03.2012.

Покрајински секретар
Даниел Петровић,с.р.

258.

На основу члана 6. став 1. тачка 4, члана 38. и члана 40. став 7. Закона о дивљачи и ловству („Службени гласник РС“ 18/10) као и члана 23. Покрајинске скупштинске одлуке о покрајинској управи („Службени лист АПВ“ број 4/10 и 4/11), покрајински секретар за пољопривреду, водопривреду и шумарство доноси

РЕШЕЊЕ

О ДАВАЊУ ЛОВИШТА „БРЗАВА“ НА ГАЗДОВАЊЕ

I

Ловиште „Брзава“ установљено на територији општине Пландиште, Решењем покрајинског секретаријата за пољопривреду, водопривреду и шумарство, број 104-324-497/2011 од 24.12.2011. године („Сл. лист АПВ“ број 23/11) даје се на газдовање Ловачком удружењу „Брзава“ из Пландишта и то на период од 10 година.

II

Услови газдовања ловиштем утврдиће се уговором, који ће закључити Покрајински секретаријат за пољопривреду, водопривреду и шумарство и Ловачко удружење „Брзава“ из Пландишта у складу са Законом о дивљачи и ловству.

III

Ово решење објавити у „Службеном листу Аутономне Покрајине Војводине“.

Покрајински секретаријат за пољопривреду, водопривреду и шумарство

Број:104-324-497/2011-1
Нови Сад, 13.03.2012.

Покрајински секретар
Даниел Петровић,с.р.

259.

На основу члана 6. став 1. тачка 4, члана 38. и члана 40. став 7. Закона о дивљачи и ловству („Службени гласник РС“ 18/10) као и члана 23. Покрајинске скупштинске одлуке о покрајинској управи („Службени лист АПВ“ број 4/10 и 4/11), покрајински секретар за пољопривреду, водопривреду и шумарство доноси

РЕШЕЊЕ

О ДАВАЊУ ЛОВИШТА „ДВА БУНАРА“ НА ГАЗДОВАЊЕ

I

Ловиште „Два бунара“ установљено на територији општине Ковачица, Решењем покрајинског секретаријата за пољопривреду, водопривреду и шумарство, број 104-324-530/2011 од 13.12.2011. године („Сл. лист АПВ“ број 1/12) даје се на газдовање Ловачком удружењу „Ливаде“ из Ковачице и то на период од 10 година.

II

Услови газдовања ловиштем утврдиће се уговором, који ће закључити Покрајински секретаријат за пољопривреду, водопривреду и шумарство и Ловачко удружење „Ливаде“ из Ковачице у складу са Законом о дивљачи и ловству.

III

Ово решење објавити у „Службеном листу Аутономне Покрајине Војводине“.

Покрајински секретаријат за пољопривреду, водопривреду и шумарство

Број:104-324-530/2011-1
Нови Сад, 13.03.2012.

Покрајински секретар
Даниел Петровић,с.р.

260.

На основу члана 6. став 1. тачка 4, члана 38. и члана 40. став 7. Закона о дивљачи и ловству („Службени гласник РС“ 18/10) као и члана 23. Покрајинске скупштинске одлуке о покрајинској управи („Службени лист АПВ“ број 4/10 и 4/11), покрајински секретар за пољопривреду, водопривреду и шумарство доноси

РЕШЕЊЕ

О ДАВАЊУ ЛОВИШТА „ДУНАВ“ НА ГАЗДОВАЊЕ

I

Ловиште „Дунав“ установљено на територији општине Стара Пазова, Решењем покрајинског секретаријата за пољопривреду, водопривреду и шумарство, број 104-324-537/2011 од 15.12.2011. године („Сл. лист АПВ“ број 1/12) даје се на газдовање Ловачком удружењу „Стара Пазова“ из Стара Пазова и то на период од 10 година.

II

Услови газдовања ловиштем утврдиће се уговором, који ће закључити Покрајински секретаријат за пољопривреду, водопривреду и шумарство и Ловачко удружење „Стара Пазова“ из Стара Пазова у складу са Законом о дивљачи и ловству.

III

Ово решење објавити у „Службеном листу Аутономне Покрајине Војводине“.

Покрајински секретаријат за пољопривреду, водопривреду и шумарство

Број:104-324-537/2011-1
Нови Сад, 13.03.2012.

Покрајински секретар
Даниел Петровић,с.р.

261.

На основу члана 6. став 1. тачка 4, члана 38. и члана 40. став 7. Закона о дивљачи и ловству („Службени гласник РС“ 18/10) као и члана 23. Покрајинске скупштинске одлуке о покрајинској управи („Службени лист АПВ“ број 4/10 и 4/11), покрајински секретар за пољопривреду, водопривреду и шумарство доноси

РЕШЕЊЕ

О ДАВАЊУ ЛОВИШТА „СРПСКИ МИЛЕТИЋ“ НА ГАЗДОВАЊЕ

I

Ловиште „Српски Милетић“ установљено на територији општине Оџаци, Решењем покрајинског секретаријата за пољопривреду, водопривреду и шумарство, број 104-324-524/2011 од 07.12.2011. године („Сл. лист АПВ“ број 1/12) даје се на газдовање „ДТД Рибарство д.о.о.“ из Бачког Јарка и то на период од 10 година.

II

Услови газдовања ловиштем утврдиће се уговором, који ће закључити Покрајински секретаријат за пољопривреду, водопривреду и шумарство и „ДТД Рибарство д.о.о.“ из Бачког Јарка у складу са Законом о дивљачи и ловству.

III

Ово решење објавити у „Службеном листу Аутономне Покрајине Војводине“.

Покрајински секретаријат за пољопривреду, водопривреду и шумарство

Број:104-324-524/2011-1
Нови Сад, 13.03.2012.

Покрајински секретар
Даниел Петровић,с.р.

262.

На основу члана 6. став 1. тачка 4, члана 38. и члана 40. став 7. Закона о дивљачи и ловству („Службени гласник РС“ 18/10) као и члана 23. Покрајинске скупштинске одлуке о покрајинској управи („Службени лист АПВ“ број 4/10 и 4/11), покрајински секретар за пољопривреду, водопривреду и шумарство доноси

РЕШЕЊЕ

О ДАВАЊУ ЛОВИШТА „КРИВАЈА 1“ НА ГАЗДОВАЊЕ

I

Ловиште „Криваја 1“ установљено на територији општине Мали Иђош, Решењем покрајинског секретаријата за пољопривреду, водопривреду и шумарство, број 104-324-443/2011 од 25.10.2012. године („Сл. лист АПВ“ број 17/11) даје се на газдовање Ловачком удружењу „Криваја“ из Малог Иђоша и то на период од 10 година.

II

Услови газдовања ловиштем утврдиће се уговором, који ће закључити Покрајински секретаријат за пољопривреду, водопривреду и шумарство и Ловачко удружење „Криваја“ из Малог Иђоша у складу са Законом о дивљачи и ловству.

III

Ово решење објавити у „Службеном листу Аутономне Покрајине Војводине“.

Покрајински секретаријат за пољопривреду, водопривреду и шумарство

Број:104-324-443/2011-1
Нови Сад, 07.03.2012.

Покрајински секретар
Даниел Петровић,с.р.

263.

На основу члана 6. став 1. тачка 4, члана 38. и члана 40. став 7. Закона о дивљачи и ловству („Службени гласник РС“ 18/10) као и члана 23. Покрајинске скупштинске одлуке о покрајинској управи („Службени лист АПВ“ број 4/10 и 4/11), покрајински секретар за пољопривреду, водопривреду и шумарство доноси

РЕШЕЊЕ

О ДАВАЊУ ЛОВИШТА „КРИВАЈА 2“ НА ГАЗДОВАЊЕ

I

Ловиште „Криваја 2“ установљено на територији општине Мали Иђош, Решењем покрајинског секретаријата за пољопривреду, водопривреду и шумарство, број 104-324-444/2011 од 31.10.2011. године („Сл. лист АПВ“ број 17/11) даје се на газдовање Ловачком удружењу „Криваја“ из Малог Иђоша и то на период од 10 година.

II

Услови газдовања ловиштем утврдиће се уговором, који ће закључити Покрајински секретаријат за пољопривреду, водопривреду и шумарство и Ловачко удружење „Криваја“ из Малог Иђоша у складу са Законом о дивљачи и ловству.

III

Ово решење објавити у „Службеном листу Аутономне Покрајине Војводине“.

Покрајински секретаријат за пољопривреду, водопривреду и шумарство

Број:104-324-444/2011-1
Нови Сад, 07.03.2012.

Покрајински секретар
Даниел Петровић,с.р.

264.

На основу члана 6. став 1. тачка 4, члана 38. и члана 40. став 7. Закона о дивљачи и ловству („Службени гласник РС“ 18/10) као и члана 23. Покрајинске скупштинске одлуке о покрајинској управи („Службени лист АПВ“ број 4/10 и 4/11), покрајински секретар за пољопривреду, водопривреду и шумарство доноси

РЕШЕЊЕ

О ДАВАЊУ ЛОВИШТА „СЕНЋАНСКИ САЛАШИ“ НА ГАЗДОВАЊЕ

I

Ловиште „Сенћански салаши“ установљено на територији општине Сента, Решењем покрајинског секретаријата за пољопривреду, водопривреду и шумарство, број 104-324-397/2011 од 25.10.2011. године („Сл. лист АПВ“ број 17/11) даје се на газдовање Ловачком удружењу „Сента“ из Сенте и то на период од 10 година.

II

Услови газдовања ловиштем утврдиће се уговором, који ће закључити Покрајински секретаријат за пољопривреду, водопривреду и шумарство и Ловачко удружење „Сента“ из Сенте у складу са Законом о дивљачи и ловству.

III

Ово решење објавити у „Службеном листу Аутономне Покрајине Војводине“.

Покрајински секретаријат за пољопривреду, водопривреду и шумарство

Број:104-324-397/2011-1
Нови Сад, 07.03.2012.

Покрајински секретар
Даниел Петровић,с.р.

265.

На основу члана 6. став 1. тачка 4, члана 38. и члана 40. став 7. Закона о дивљачи и ловству („Службени гласник РС“ 18/10) као и члана 23. Покрајинске скупштинске одлуке о покрајинској управи („Службени лист АПВ“ број 4/10 и 4/11), покрајински секретар за пољопривреду, водопривреду и шумарство доноси

РЕШЕЊЕ

О ДАВАЊУ ЛОВИШТА „ГОРЊИ РИТ“ НА ГАЗДОВАЊЕ

I

Ловиште „Горњи рит“ установљено на територији општине Ада, Решењем покрајинског секретаријата за пољопривреду, водопривреду и шумарство, број 104-324-393/2011 од 25.10.2011. године („Сл. лист АПВ“ број 17/11) даје се на газдовање Ловачком удружењу „Ада“ из Аде и то на период од 10 година.

II

Услови газдовања ловиштем утврдиће се уговором, који ће закључити Покрајински секретаријат за пољопривреду, водопривреду и шумарство и Ловачко удружење „Ада“ из Аде у складу са Законом о дивљачи и ловству.

III

Ово решење објавити у „Службеном листу Аутономне Покрајине Војводине“.

Покрајински секретаријат за пољопривреду, водопривреду и шумарство

Број:104-324-393/2011-1
Нови Сад, 07.03.2012.

Покрајински секретар
Даниел Петровић,с.р.

266.

На основу члана 6. став 1. тачка 4, члана 38. и члана 40. став 7. Закона о дивљачи и ловству („Службени гласник РС“ 18/10) као и члана 23. Покрајинске скупштинске одлуке о покрајинској управи („Службени лист АПВ“ број 4/10 и 4/11), покрајински секретар за пољопривреду, водопривреду и шумарство доноси

РЕШЕЊЕ

О ДАВАЊУ ЛОВИШТА „ДОЊИ РИТ“ НА ГАЗДОВАЊЕ

I

Ловиште „Доњи рит“ установљено на територији општине Ада, Решењем покрајинског секретаријата за пољопривреду, водопривреду и шумарство, број 104-324-456/2011 од 25.10.2011. године („Сл. лист АПВ“ број 17/11) даје се на газдовање Ловачком удружењу „Панонија Мол“ из Мола и то на период од 10 година.

II

Услови газдовања ловиштем утврдиће се уговором, који ће закључити Покрајински секретаријат за пољопривреду, водопривреду и шумарство и Ловачко удружење „Панонија Мол“ из Мола у складу са Законом о дивљачи и ловству.

III

Ово решење објавити у „Службеном листу Аутономне Покрајине Војводине“.

Покрајински секретаријат за пољопривреду, водопривреду и шумарство

Број:104-324-456/2011-1
Нови Сад, 07.03.2012.

Покрајински секретар
Даниел Петровић,с.р.

267.

На основу члана 6. став 1. тачка 4, члана 38. и члана 40. став 7. Закона о дивљачи и ловству („Службени гласник РС“ 18/10) као и члана 23. Покрајинске скупштинске одлуке о покрајинској управи („Службени лист АПВ“ број 4/10 и 4/11), покрајински секретар за пољопривреду, водопривреду и шумарство доноси

РЕШЕЊЕ

О ДАВАЊУ ЛОВИШТА „ТУРИЈА“ НА ГАЗДОВАЊЕ

I

Ловиште „Турија“ установљено на територији општине Србобран, Решењем покрајинског секретаријата за пољопривреду, водопривреду и шумарство, број 104-324-414/2011 од 31.10.2011. године („Сл. лист АПВ“ број 17/11) даје се на газдовање Ловачком удружењу „Турија“ из Турије и то на период од 10 година.

II

Услови газдовања ловиштем утврдиће се уговором, који ће закључити Покрајински секретаријат за пољопривреду, водопривреду и шумарство и Ловачко удружење „Турија“ из Турије у складу са Законом о дивљачи и ловству.

III

Ово решење објавити у „Службеном листу Аутономне Покрајине Војводине“.

Покрајински секретаријат за пољопривреду, водопривреду и шумарство

Број:104-324-414/2011-1
Нови Сад, 07.03.2012.

Покрајински секретар
Даниел Петровић,с.р.

268.

На основу члана 6. став 1. тачка 4, члана 38. и члана 40. став 7. Закона о дивљачи и ловству („Службени гласник РС“ 18/10) као и члана 23. Покрајинске скупштинске одлуке о покрајинској управи („Службени лист АПВ“ број 4/10 и 4/11), покрајински секретар за пољопривреду, водопривреду и шумарство доноси

РЕШЕЊЕ

О ДАВАЊУ ЛОВИШТА „АЛЕКСАНДРОВО“ НА ГАЗДОВАЊЕ

I

Ловиште „Александрово“ установљено на територији општине Нова Црња, Решењем покрајинског секретаријата за пољопривреду, водопривреду и шумарство, број 104-324-408/2011 од 25.10.2011. године („Сл. лист АПВ“ број 17/11) даје се на газдовање Ловачком удружењу „Александрово“ из Александрова и то на период од 10 година.

II

Услови газдовања ловиштем утврдиће се уговором, који ће закључити Покрајински секретаријат за пољопривреду, водопривреду и шумарство и Ловачко удружење „Александрово“ из Александрова у складу са Законом о дивљачи и ловству.

III

Ово решење објавити у „Службеном листу Аутономне Покрајине Војводине“.

Покрајински секретаријат за пољопривреду, водопривреду и шумарство

Број:104-324-408/2011-1
Нови Сад, 07.03.2012.

Покрајински секретар
Даниел Петровић,с.р.

269.

На основу члана 6. став 1. тачка 4, члана 38. и члана 40. став 7. Закона о дивљачи и ловству („Службени гласник РС“ 18/10) као и члана 23. Покрајинске скупштинске одлуке о покрајинској управи („Службени лист АПВ“ број 4/10 и 4/11), покрајински секретар за пољопривреду, водопривреду и шумарство доноси

РЕШЕЊЕ

О ДАВАЊУ ЛОВИШТА „КОШТАНАЦ“ НА ГАЗДОВАЊЕ

I

Ловиште „Коштанац“ установљено на територији општине Нова Црња, Решењем покрајинског секретаријата за пољопривреду, водопривреду и шумарство, број 104-324-410/2011 од 31.10.2011. године („Сл. лист АПВ“ број 17/11) даје се на газдовање Ловачком удружењу „Нова Црња“ из Нове Црње и то на период од 10 година.

II

Услови газдовања ловиштем утврдиће се уговором, који ће закључити Покрајински секретаријат за пољопривреду, водопривреду и шумарство и Ловачко удружење „Нова Црња“ из Нове Црње у складу са Законом о дивљачи и ловству.

III

Ово решење објавити у „Службеном листу Аутономне Покрајине Војводине“.

Покрајински секретаријат за пољопривреду, водопривреду и шумарство

Број:104-324-410/2011-1
Нови Сад, 07.03.2012.

Покрајински секретар
Даниел Петровић,с.р.

270.

На основу члана 6. став 1. тачка 4, члана 38. и члана 40. став 7. Закона о дивљачи и ловству („Службени гласник РС“ 18/10) као и члана 23. Покрајинске скупштинске одлуке о покрајинској управи („Службени лист АПВ“ број 4/10 и 4/11), покрајински секретар за пољопривреду, водопривреду и шумарство доноси

РЕШЕЊЕ

О ДАВАЊУ ЛОВИШТА „КАРАУЛА“ НА ГАЗДОВАЊЕ

I

Ловиште „Караула“ установљено на територији општине Кикинда, Решењем покрајинског секретаријата за пољопривреду, водопривреду и шумарство, број 104-324-485/2011 од 11.11.2011.

године („Сл. лист АПВ“ број 17/11) даје се на газдовање Ловачком удружењу „Велебит-Банатско Велико Село“ из Банатског Великог Села и то на период од 10 година.

II

Услови газдовања ловиштем утврдиће се уговором, који ће закључити Покрајински секретаријат за пољопривреду, водопривреду и шумарство и Ловачко удружење „Велебит-Банатско Велико Село“ из Банатског Великог Села у складу са Законом о дивљачи и ловству.

III

Ово решење објавити у „Службеном листу Аутономне Покрајине Војводине“.

Покрајински секретаријат за пољопривреду, водопривреду и шумарство

Број:104-324-485/2011-1
Нови Сад, 07.03.2012.

Покрајински секретар
Даниел Петровић,с.р.

271.

На основу члана 6. став 1. тачка 4, члана 38. и члана 40. став 7. Закона о дивљачи и ловству („Службени гласник РС“ 18/10) као и члана 23. Покрајинске скупштинске одлуке о покрајинској управи („Службени лист АПВ“ број 4/10 и 4/11), покрајински секретар за пољопривреду, водопривреду и шумарство доноси

РЕШЕЊЕ

О ДАВАЊУ ЛОВИШТА „ТЕРЕМИЈА“ НА ГАЗДОВАЊЕ

I

Ловиште „Теремија“ установљено на територији општине Кикинда, Решењем покрајинског секретаријата за пољопривреду, водопривреду и шумарство, број 104-324-483/2011 од 11.11.2011. године („Сл. лист АПВ“ број 17/11) даје се на газдовање Ловачком удружењу „Наково“ из Накова и то на период од 10 година.

II

Услови газдовања ловиштем утврдиће се уговором, који ће закључити Покрајински секретаријат за пољопривреду, водопривреду и шумарство и Ловачко удружење „Наково“ из Накова у складу са Законом о дивљачи и ловству.

III

Ово решење објавити у „Службеном листу Аутономне Покрајине Војводине“.

Покрајински секретаријат за пољопривреду, водопривреду и шумарство

Број:104-324-483/2011-1
Нови Сад, 07.03.2012.

Покрајински секретар
Даниел Петровић,с.р.

272.

На основу члана 6. став 1. тачка 4, члана 38. и члана 40. став 7. Закона о дивљачи и ловству („Службени гласник РС“ 18/10) као и члана 23. Покрајинске скупштинске одлуке о покрајинској управи („Службени лист АПВ“ број 4/10 и 4/11), покрајински секретар за пољопривреду, водопривреду и шумарство доноси

РЕШЕЊЕ

О ДАВАЊУ ЛОВИШТА „ГЕЛИЈА“ НА ГАЗДОВАЊЕ

I

Ловиште „Гелија“ установљено на територији општине Кикинда, Решењем покрајинског секретаријата за пољопривреду, водопривреду и шумарство, број 104-324-484/2011 од 11.11.2011. године („Сл. лист АПВ“ број 17/11) даје се на газдовање Ловачком удружењу „Зец-Руско Село“ из Руског Села и то на период од 10 година.

II

Услови газдовања ловиштем утврдиће се уговором, који ће закључити Покрајински секретаријат за пољопривреду, водопривреду и шумарство и Ловачко удружење „Зец-Руско Село“ из Руског Села у складу са Законом о дивљачи и ловству.

III

Ово решење објавити у „Службеном листу Аутономне Покрајине Војводине“.

Покрајински секретаријат за пољопривреду, водопривреду и шумарство

Број:104-324-484/2011-1
Нови Сад, 07.03.2012.

Покрајински секретар
Даниел Петровић,с.р.

273.

На основу члана 6. став 1. тачка 4, члана 38. и члана 40. став 7. Закона о дивљачи и ловству („Службени гласник РС“ 18/10) као и члана 23. Покрајинске скупштинске одлуке о покрајинској управи („Службени лист АПВ“ број 4/10 и 4/11), покрајински секретар за пољопривреду, водопривреду и шумарство доноси

РЕШЕЊЕ

О ДАВАЊУ ЛОВИШТА „МЕЛЕЋИН“ НА ГАЗДОВАЊЕ

I

Ловиште „Мелећин“ установљено на територији општине Кикинда, Решењем покрајинског секретаријата за пољопривреду, водопривреду и шумарство, број 104-324-486/2011 од 11.11.2011. године („Сл. лист АПВ“ број 17/11) даје се на газдовање Ловачком удружењу „Фазан-Нови Козарци“ из Нових Козараца и то на период од 10 година.

II

Услови газдовања ловиштем утврдиће се уговором, који ће закључити Покрајински секретаријат за пољопривреду, водопривреду и шумарство и Ловачко удружење „Фазан-Нови Козарци“ из Нових Козараца у складу са Законом о дивљачи и ловству.

III

Ово решење објавити у „Службеном листу Аутономне Покрајине Војводине“.

Покрајински секретаријат за пољопривреду, водопривреду и шумарство

Број:104-324-486/2011-1
Нови Сад, 07.03.2012.

Покрајински секретар
Даниел Петровић,с.р.

274.

На основу члана 6. став 1. тачка 4, члана 38. и члана 40. став 7. Закона о дивљачи и ловству („Службени гласник РС“ 18/10) као и члана 23. Покрајинске скупштинске одлуке о покрајинској управи („Службени лист АПВ“ број 4/10 и 4/11), покрајински секретар за пољопривреду, водопривреду и шумарство доноси

РЕШЕЊЕ

О ДАВАЊУ ЛОВИШТА „ВИСОКА ГРЕДА“ НА ГАЗДОВАЊЕ

I

Ловиште „Висока греда“ установљено на територији општине Кикинда, Решењем покрајинског секретаријата за пољопривреду,

водопривреду и шумарство, број 104-324-396/2011 од 11.11.2011. године („Сл. лист АПВ“ број 17/11) даје се на газдовање Ловачком удружењу „Перјаница“ из Мокрина и то на период од 10 година.

II

Услови газдовања ловиштем утврдиће се уговором, који ће закључити Покрајински секретаријат за пољопривреду, водопривреду и шумарство и Ловачко удружење „Перјаница“ из Мокрина у складу са Законом о дивљачи и ловству.

III

Ово решење објавити у „Службеном листу Аутономне Покрајине Војводине“.

Покрајински секретаријат за пољопривреду, водопривреду и шумарство

Број:104-324-396/2011-1
Нови Сад, 07.03.2012.

Покрајински секретар
Даниел Петровић,с.р.

275.

На основу члана 6. став 1. тачка 4, члана 38. и члана 40. став 7. Закона о дивљачи и ловству („Службени гласник РС“ 18/10) као и члана 23. Покрајинске скупштинске одлуке о покрајинској управи („Службени лист АПВ“ број 4/10 и 4/11), покрајински секретар за пољопривреду, водопривреду и шумарство доноси

РЕШЕЊЕ

О ДАВАЊУ ЛОВИШТА „НОВОКНЕЖЕВАЧКИ РИТОВИ“ НА ГАЗДОВАЊЕ

I

Ловиште „Новокнежевачки ритови“ установљено на територији општине Нови Кнежевац, Решењем покрајинског секретаријата за пољопривреду, водопривреду и шумарство, број 104-324-409/2011 од 11.11.2011. године („Сл. лист АПВ“ број 17/11) даје се на газдовање Ловачком удружењу „Емил Талијан“ из Новог Кнежевца и то на период од 10 година.

II

Услови газдовања ловиштем утврдиће се уговором, који ће закључити Покрајински секретаријат за пољопривреду, водопривреду и шумарство и Ловачко удружење „Емил Талијан“ из Новог Кнежевца у складу са Законом о дивљачи и ловству.

III

Ово решење објавити у „Службеном листу Аутономне Покрајине Војводине“.

Покрајински секретаријат за пољопривреду, водопривреду и шумарство

Број:104-324-409/2011-1
Нови Сад, 07.03.2012.

Покрајински секретар
Даниел Петровић,с.р.

276.

На основу члана 6. став 1. тачка 4, члана 38. и члана 40. став 7. Закона о дивљачи и ловству („Службени гласник РС“ 18/10) као и члана 23. Покрајинске скупштинске одлуке о покрајинској управи („Службени лист АПВ“ број 4/10 и 4/11), покрајински секретар за пољопривреду, водопривреду и шумарство доноси

РЕШЕЊЕ

О ДАВАЊУ ЛОВИШТА „РМ РИБОКОМПЛЕКС – УЗДИН“ НА ГАЗДОВАЊЕ

I

Ловиште „РМ Рибокомплекс – Уздин“ установљено на територији општине Ковачица, Решењем покрајинског секретаријата за пољопривреду, водопривреду и шумарство, број 104-324-415/2011 од 25.10.2011. године („Сл. лист АПВ“ број 17/11) даје се на газдовање „РМ Рибокомплекс“ д.о.о. из Уздина и то на период од 10 година.

II

Услови газдовања ловиштем утврдиће се уговором, који ће закључити Покрајински секретаријат за пољопривреду, водопривреду и шумарство и „РМ Рибокомплекс“ д.о.о. из Уздина у складу са Законом о дивљачи и ловству.

III

Ово решење објавити у „Службеном листу Аутономне Покрајине Војводине“.

Покрајински секретаријат за пољопривреду, водопривреду и шумарство

Број:104-324-415/2011-1
Нови Сад, 07.03.2012.

Покрајински секретар
Даниел Петровић,с.р.

277.

На основу члана 6. став 1. тачка 4, члана 38. и члана 40. став 7. Закона о дивљачи и ловству („Службени гласник РС“ 18/10) као и члана 23. Покрајинске скупштинске одлуке о покрајинској управи („Службени лист АПВ“ број 4/10 и 4/11), покрајински секретар за пољопривреду, водопривреду и шумарство доноси

РЕШЕЊЕ

О ДАВАЊУ ЛОВИШТА „СВЕТИ НИКОЛА - НЕУЗИНА“ НА ГАЗДОВАЊЕ

I

Ловиште „Свети Никола - Неузина“ установљено на територији општине Сечањ, Решењем покрајинског секретаријата за пољопривреду, водопривреду и шумарство, број 104-324-411/2011 од 31.10.2011. године („Сл. лист АПВ“ број 17/11) даје се на газдовање Пољопривредно рибарском предузећу „Свети Никола“ д.о.о. из Сечања и то на период од 10 година.

II

Услови газдовања ловиштем утврдиће се уговором, који ће закључити Покрајински секретаријат за пољопривреду, водопривреду и шумарство и Пољопривредно рибарско предузеће „Свети Никола“ д.о.о.“ из Сечања у складу са Законом о дивљачи и ловству.

III

Ово решење објавити у „Службеном листу Аутономне Покрајине Војводине“.

Покрајински секретаријат за пољопривреду, водопривреду и шумарство

Број:104-324-411/2011-1
Нови Сад, 07.03.2012.

Покрајински секретар
Даниел Петровић,с.р.

278.

На основу члана 6. став 1. тачка 4, члана 38. и члана 40. став 7. Закона о дивљачи и ловству („Службени гласник РС“ 18/10) као и члана 23. Покрајинске скупштинске одлуке о покрајинској управи („Службени лист АПВ“ број 4/10 и 4/11), покрајински секретар за пољопривреду, водопривреду и шумарство доноси

РЕШЕЊЕ

О ДАВАЊУ ЛОВИШТА „СВЕТИ НИКОЛА - БАНАТСКА ДУБИЦА“ НА ГАЗДОВАЊЕ

I

Ловиште „Свети Никола - Банатска Дубица“ установљено на територији општине Сечањ, Решењем покрајинског секретаријата за пољопривреду, водопривреду и шумарство, број 104-324-412/2011 од 31.10.2011. године („Сл. лист АПВ“ број 17/11) даје се на газдовање Пољопривредно рибарском предузећу „Свети Никола“ д.о.о. из Сечања и то на период од 10 година.

II

Услови газдовања ловиштем утврдиће се уговором, који ће закључити Покрајински секретаријат за пољопривреду, водопривреду и шумарство и Пољопривредно рибарско предузеће „Свети Никола“ д.о.о. из Сечања у складу са Законом о дивљачи и ловству.

III

Ово решење објавити у „Службеном листу Аутономне Покрајине Војводине“.

Покрајински секретаријат за пољопривреду, водопривреду и шумарство

Број:104-324-412/2011-1
Нови Сад, 07.03.2012.

Покрајински секретар
Даниел Петровић,с.р.

279.

На основу члана 6. став 1. тачка 4, члана 38. и члана 40. став 7. Закона о дивљачи и ловству („Службени гласник РС“ 18/10) као и члана 23. Покрајинске скупштинске одлуке о покрајинској управи („Службени лист АПВ“ број 4/10 и 4/11), покрајински секретар за пољопривреду, водопривреду и шумарство доноси

РЕШЕЊЕ

О ДАВАЊУ ЛОВИШТА „СУТЈЕСКА РИБЊАК“ НА ГАЗДОВАЊЕ

I

Ловиште „Сутјеска рибњак“ установљено на територији општине Сечањ, Решењем покрајинског секретаријата за пољопривреду, водопривреду и шумарство, број 104-324-413/2011 од 31.10.2011. године („Сл. лист АПВ“ број 17/11) даје се на газдовање АД Рибњак „Сутјеска“ из Сутјеске и то на период од 10 година.

II

Услови газдовања ловиштем утврдиће се уговором, који ће закључити Покрајински секретаријат за пољопривреду, водопривреду и шумарство и АД Рибњак „Сутјеска“ из Сутјеске у складу са Законом о дивљачи и ловству.

III

Ово решење објавити у „Службеном листу Аутономне Покрајине Војводине“.

Покрајински секретаријат за пољопривреду, водопривреду и шумарство

Број:104-324-413/2011-1
Нови Сад, 07.03.2012.

Покрајински секретар
Даниел Петровић,с.р.

280.

На основу члана 6. став 1. тачка 4, члана 38. и члана 40. став 7. Закона о дивљачи и ловству („Службени гласник РС“ 18/10) као и члана 23. Покрајинске скупштинске одлуке о покрајинској управи („Службени лист АПВ“ број 4/10 и 4/11), покрајински секретар за пољопривреду, водопривреду и шумарство доноси

РЕШЕЊЕ

О ДАВАЊУ ЛОВИШТА „ВРШАЧКИ РИТОВИ-РИБЊАК“ НА ГАЗДОВАЊЕ

I

Ловиште „Вршачки ритови-рибњак“ установљено на територији општине Вршац, Решењем покрајинског секретаријата за пољопривреду, водопривреду и шумарство, број 104-324-445/2011 од 31.10.2011. године („Сл. лист АПВ“ број 17/11) даје се на газдовање Предузећу за рибарство „Вршачки ритови“ д.о.о. из Вршаца и то на период од 10 година.

II

Услови газдовања ловиштем утврдиће се уговором, који ће закључити Покрајински секретаријат за пољопривреду, водопривреду и шумарство и Предузеће за рибарство „Вршачки ритови“ д.о.о. из Вршаца у складу са Законом о дивљачи и ловству.

III

Ово решење објавити у „Службеном листу Аутономне Покрајине Војводине“.

Покрајински секретаријат за пољопривреду, водопривреду и шумарство

Број:104-324-445/2011-1
Нови Сад, 07.03.2012.

Покрајински секретар
Даниел Петровић,с.р.

281.

На основу члана 6. став 1. тачка 4 и 38. став 5. Закона о дивљачи и ловству („Сл. гласник РС“, број 18/10), члана 47. став 4. Покрајинске скупштинске одлуке о покрајинсој управи („Сл.лист АПВ“, број 4/2101 и 4/2011) и члана 12. Правилника о начину установљавања ловног подручја и ловишта, условима за спровођење ловног газдинства, поступку спровођења јавног огласа, поступку за давање и одузимање права на газдовање ловиштем, садржини уговора, утврђивању висине одгајивачких гаранција које је дужно да обезбеди правно лице пре закључења уговора, као и о условима и начину за давање ловног ревира у закуп („Сл. гласник РС“, број 80/2010) – у даљем тексту: Правилник , ПОКРАЈИНСКИ СЕКРЕТАРИЈАТ ЗА ПОЉОПРИВРЕДУ, ВОДОПРИВРЕДУ И ШУМАРСТВО расписује:

ЈАВНИ ОГЛАС
ЗА ДАВАЊЕ ПРАВА НА ГАЗДОВАЊЕ ЛОВИШТИМА

Право на газдовање ловиштем даје се на период од 10 година за следећа ловишта:

1	Ловиште "Суботичка пешчара 3 - исток"	Површине 21.998,05 ха	Општина Суботица
2	Ловиште "Сомбор 2"	Површине 19.997,69 ха	Општина Сомбор
3	Ловиште "Сонта"	Површине 9.445,92 ха	Општина Апатин
4	Ловиште "Курјачица"	Површине 18.940,22 ха	Општина Апатин
5	Ловиште "Виногради"	Површине 6.531,95 ха	Општина Врбас
6	Ловиште "Сивац - север"	Површине 11.274,84 ха	Општина Кула
7	Ловиште "Рибњак Колут"	Површине 291,28 ха	Општина Сомбор
8	Ловиште "Суботичка пешчара 1 - југ"	Површине 34.166,89 ха	Општина Суботица
9	Ловиште "Суботичка пешчара 2 - север"	Површине 39.781,58 ха	Општина Суботица
10	Ловиште "Рибњак Баранда"	Површине 258,39 ха	Општина Опово
11	Ловиште "Сивац - југ"	Површине 3.873,36 ха	Општина Кула
12	Ловиште "Бођански рит"	Површине 15.915,90 ха	Општина Бач
13	Ловиште "Сомбор 1"	Површине 23.049,10 ха	Општина Сомбор
14	Ловиште "Телечка висораван"	Површине 37.518,88 ха	Општина Сомбор
15	Ловиште "Велики бачки канал - југ"	Површине 18.413,25 ха	Општина Кула
16	Ловиште "Велики бачки канал - север"	Површине 14.092,15 ха	Општина Кула
17	Ловиште "Западна бачка"	Површине 31.679,78 ха	Општина Сомбор
18	Ловиште "Чот"	Површине 12.084,35 ха	Општина Беочин
19	Ловиште "Нештин - Визић "	Површине 3.125,12 ха	Општина Бачка Паланка
20	Ловиште "Lupus"	Површине 10.909,65 ха	Општина Вршац
21	Ловиште "Кошава"	Површине 21.280,84 ха	Општина Вршац
22	Ловиште "Вршачка кула"	Површине 25.567,57 ха	Општина Вршац
23	Ловиште "Паланачки рит"	Површине 15.905,31 ха	Општина Бачка Паланка
24	Ловиште "Сланкамен"	Површине 11.052,18 ха	Општина Инђија
25	Ловиште "Крчедин"	Површине 6.114,42 ха	Општина Инђија
26	Ловиште "Лалинске ливаде"	Површине 40.297,91 ха	Општина Оџаци
27	Ловиште "Гола Добра"	Површине 17.198,16 ха	Општина Бачка Паланка

Уз Пријаву на оглас потребно је доставити и следеће доказе о испуњености услова из члана 11. Правилника:

1. Упис у регистар привредних субјеката, у складу са законом којим се уређује регистрација привредних субјеката;
2. Обезбеђивање стручне и ловочуварске службе;
3. Обезбеђивање одговарајуће гаранције у вредности почетних фондова ловостајем заштићених врста дивљачи обрачунатој по прописаној висини накнаде;
4. Програм улагања у ловиште за период на који се ловиште даје на газдовање који мора да буде усклађен са програмом развоја ловног подручја;
5. Доказ да је подносилац пријаве на јавни оглас правни следбеник досадашњег корисника ловишта који је ловиштем газдовао до ступања на снагу закона којим се уређује ловство и који је испунио све обавезе прописане планским документом на основу кога је газдовао тим ловиштем, уколико је ловиште установљено на површини постојећег ловишта;
6. Доказ да се против подносиоца пријаве на јавни оглас не води истражни поступак за привредни криминал.

Начин подношења пријаве на оглас:

Пријава на оглас се подноси на обрасцу који се може преузети у Покрајинском секретаријату за пољопривреду, водопривреду и шумарство, I спрат канцеларија 43 или са сајта Секретаријата www.psp.vojvodina.gov.rs. Рок за пријаву на јавни оглас са осталом потребном документацијом је 15 дана од дана објављивања у „Службеном листу АПВ“ , на адресу:, Бул. Михајла Пупина 16, Нови Сад, са назнаком "за давање права за газдовањем ловиштем–не отварати".

Неблаговремене и некомплетне пријаве неће бити разматране.

Додатне информације могу се добити на телефон 021/487-44-07.

Покрајински секретаријат за пољопривреду, водопривреду и шумарство

Покрајински секретар
Даниел Петровић,с.р.

282.

На основу члана 21. Покрајинске скупштинске одлуке о покрајинској управи ("Сл. лист АПВ", број 4/2010 и 4/2011), члана 20. став 1. тачка 2. Закона о утврђивању надлежности Аутономне Покрајине Војводине ("Сл. гласник РС ", број 99/2009), члана 6. став 1. тачка 1. и члана 34. став 2. Закона о дивљачи и ловству ("Сл. гласник РС", број 18/2010), и члан 5. став 1. и члан 9. Правилника о начину установљаваља ловног подручја и ловишта, условима за спровођење ловног газдовања, поступку спровођења јавног огласа, поступку за давање и одузимање права на газдовање ловиштем, садржини уговора, утврђивању висине одговарајућих гаранција које је дужно да обезбеди правно лице пре закључивања уговора, као и условима и начину за давање ловног ревира у закуп ("Сл. гласник РС", број 80/2010) Покрајински секретар за пољопривреду, водопривреду и шумарство доноси

РЕШЕЊЕ
О УСТАНОВЉАВАЊУ ЛОВИШТА
«СЛАНКАМЕН»

I

Назив ловног подручја:Источносремско .

II

Назив ловишта: «Сланкамен».

III

Ловиште «Сланкамен» према начину коришћења, установљава се као ловиште ОТВОРЕНОГ типа.

Према намени ловиште се одређује као ОСТАЛО ЛОВИШТЕ.

У односу на надморску висину и конфигурацију терена ловиште се одређује као РАВНИЧАРСКО.

IV

Ловиште „Сланкамен“ се налази на територији ОПШТИНЕ Инђија и обухвата КО Стари Сланкамен,КО Нови Сланкамен, КО Нови Карловци и КО Крчедин.

V

Граница ловишта: Почиње у тачки на огради аутопута на граници КО Нови Карловци и КО Крчедин (Y: 7432464.311 и X: 4993408.226 у државном координатном систему Републике Србије, Гаус-Кригерова пројекција – зона 7), и иде на североисток атарским путем границом КО Нови Карловци и КО Крчедин до канала, одакле се граница пење на север средином канала до мостића, ту граница скреће на исток до границе КО Нови Сланкамен и КО Крчедин.

Даље граница иде на север атарским путем до средине реке Дунав одступјући мало од границе катастарских општина, средином реке Дунав у правцу југоистока граница иде до границе КО Стари Сланкамен и КО Сурдук, ту граница скреће на југозапад и иде атарским путем пратећи границу КО Стари Сланкамен и КО Сурдук, КО Нови Сланкамен и КО Сурдук, КО Нови Карловци и КО Сурдук, КО Нови Карловци и КО Сурдук, КО Нови Карловци и КО Белегиш, КО Нови Карловци и КО Бановци и КО Нови Карловци и КО Стара Пазова, до почетне тачке.

VI

Укупна површина ловишта «Сланкамен» износи 11.052,18 ха.

VII

Ловостајем заштићене и трајно заштићене врсте дивљачи које се налазе у ловишту у време установљавања ловишта:

а) неловне врсте:
- видра (Lutra lutra),
- хермелин (Mustela erminea),
- степски твор (Mustela eversmanii),
- ласица (Mustela nivalis),

б) крупна дивљач:
- срна (Capreolus capreolus L.),
- дивља свиња (Sus scrofa L.);

ц) ситна дивљач:

1) длакава дивљач:
- шакал (Canis aureus L.),
- лисица (Vulpes vulpes L.),
- дивља мачка (Felis silvestris Schr.),
- куна белица (Martes foina EHR.),
- куна златица (Martes martes L.),
- јазавац (Meles meles L.),
- зец (Lepus europaeus Pall.),
- сиви пух (Glis glis),
- ондатра (Ondatra zibethica L.),
- веверица (Sciurus vulgaris L.),
- ракунолики пас (Nyctereutes procyonoides),
- нутрија (Myocastor coypus);

2) перната дивљач:
- дивља патка кржуља, крца (Anas crecca L.),
- дивља патка звиждара (Anas penelope L.),
- дивља патка глувара (Anas platyrhynchos L.),
- дивља патка пупчаница, гроготовац (Anas querquedula L.),
- дивља патка рођоглава (Aythya ferina L.),
- дивља гуска лисаста (Anser albifrons Scopoli.),
- дивља гуска глоговњача (Anser fabalis Latxam.),
- шумска шљука (Scolopax rusticola L.),
- дивљи голуб гривнаш (Columba palumbus L.),
- гугутка (Streptopelia decaocto),
- грлица (Streptopelia turtur),
- препелица (Coturnix coturnix L.),
- пољска јаребица (Perdix perdix L.),
- фазан (Phasianus sp. L.),
- црна лиска (Fulica atra L.),
- сојка (Garrulus glandarius L.),
- барска кокица (Gallinula chloropus),
- гачац (Corvus frugilegus L.),
- велики корморан (Phalacrocorax carbo)
- јастреб кокошар (Accipiter gentilis)
- сива чапља (Ardea cinerea)

VIII

Да ли ловиште захвата заштићено природно добро: Не

IX

Географска подлога ловишта «ДУНАВ» у дигиталном растерском облику у размери 1:50.000 и штампаном облику: у прилогу.

X

Ово решење објавити у ’’Службеном листу Аутономне Покрајине Војводине’’.

Број: 104-324-249 /2011-05
У Новом Саду 20. јануара 2012. Године

Покрајински секретар
Даниел Петровић,с.р.

"Slankamen" - Stari Slankamen

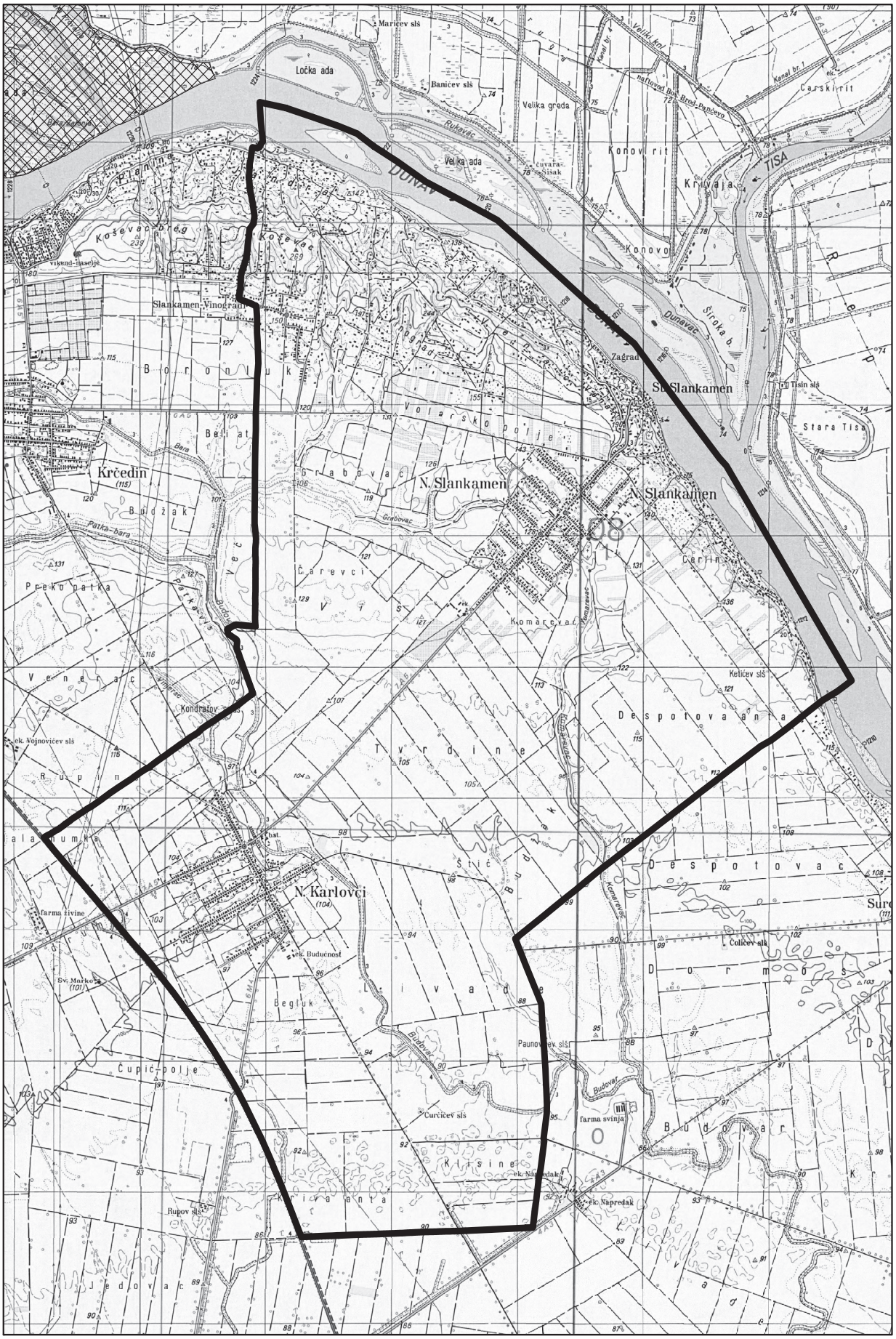

283.

На основу члана 21. Покрајинске скупштинске одлуке о покрајинској управи ("Сл. лист АПВ", број 4/2010 и 4/2011), члана 20. став 1. тачка 2. Закона о утрвђивању надлежности Аутономне Покрајине Војводине ("Сл. гласник РС ", број 99/2009), члана 6. став 1. тачка 1. и члана 34. став 2. Закона о дивљачи и ловству ("Сл. гласник РС", број 18/2010), и члан 5. став 1. и члан 9. Правилника о начину установљаваља ловног подручја и ловишта, условима за спровођење ловног газдовања, поступку спровођења јавног огласа, поступку за давање и одузимање права на газдовање ловиштем, садржини уговора, утврђивању висине одговарајућих гаранција које је дужно да обезбеди правно лице пре закључивања уговора, као и условима и начину за давање ловног ревира у закуп ("Сл. гласник РС", број 80/2010) Покрајински секретар за пољопривреду, водопривреду и шумарство доноси

РЕШЕЊЕ
О УСТАНОВЉАВАЊУ ЛОВИШТА
«КРЧЕДИН»

I

Назив ловног подручја: Источносремско .

II

Назив ловишта: «Крчедин».

III

Ловиште «Крчедин» према начину коришћења, установљава се као ловиште ОТВОРЕНОГ типа.

Према намени ловиште се одређује као ОСТАЛО ЛОВИШТЕ.

У односу на надморску висину и конфигурацију терена ловиште се одређује као РАВНИЧАРСКО.

IV

Ловиште „Крчедин“ се налази на територији ОПШТИНЕ Инђије и обухвата КО Крчедин и КО Бешка.

V

Граница ловишта:Почиње у тачки на путу код табле «Анин пут» (Y: 7435767.802 и X: 5003836.640 у државном координатном систему Републике Србије, Гаус-Кригерова пројекција – зона 7), и иде на југ атарским путем одступајући мало од границе катастарских општина, затим граница скреће у правцу истока до границе КО Крчедин и КО Нови Сланкамен.

Даље граница скреће на југ и иде границом КО Крчедин и КО Нови Сланкамен, потом граница скреће на запад и иде до средине канала и средином канала граница иде до границе КО Крчедин и КО Нови Сланкамен. Затим граница скреће на југозапад и иде границом КО Крчедин и КО Нови Карловци до ограде аутопута, оградом аутопута граница иде у правцу северозапада до средине реке Дунав. Средином реке Дунав граница иде на исток до тромеђе граница КО Гардиновци, КО Лок и КО Крчедин, ту се граница спушта на југ до почетне тачке.

VI

Укупна површина ловишта «Крчедин» износи 6.114,42 ха.

VII

Ловостајем заштићене и трајно заштићене врсте дивљачи које се налазе у ловишту у време установљавања ловишта:

а) неловне врсте:
- видра (Lutra lutra),
- хермелин (Mustela erminea),
- степски твор (Mustela eversmanii),
- ласица (Mustela nivalis),

б)крупна дивљач:
- срна (Capreolus capreolus L.),
- дивља свиња (Sus scrofa L.);

ц) ситна дивљач:

1) длакава дивљач:
- шакал (Canis aureus L.),
- лисица (Vulpes vulpes L.),
- дивља мачка (Felis silvestris Schr.),
- куна белица (Martes foina EHR.),
- куна златица (Martes martes L.),
- јазавац (Meles meles L.),
- зец (Lepus europaeus Pall.),
- сиви пух (Glis glis),
- ондатра (Ondatra zibethica L.),
- веверица (Sciurus vulgaris L.),
- ракунолики пас (Nyctereutes procyonoides),
- нутрија (Myocastor coypus);

2) перната дивљач:
- дивља патка кржуља, крца (Anas crecca L.),
- дивља патка звиждара (Anas penelope L.),
- дивља патка глувара (Anas platyrhynchos L.),
- дивља патка пупчаница, гроготовац (Anas querquedula L.),
- дивља патка рођоглава (Aythya ferina L.),
- дивља гуска лисаста (Anser albifrons Scopoli.),
- дивља гуска глоговњача (Anser fabalis Latxam.),
- шумска шљука (Scolopax rusticola L.),
- дивљи голуб гривнаш (Columba palumbus L.),
- гугутка (Streptopelia decaocto),
- грлица (Streptopelia turtur),
- препелица (Coturnix coturnix L.),
- пољска јаребица (Perdix perdix L.),
- фазан (Phasianus sp. L.),
- црна лиска (Fulica atra L.),
- сојка (Garrulus glandarius L.),
- барска кокица (Gallinula chloropus),
- гачац (Corvus frugilegus L.),
- велики корморан (Phalacrocorax carbo)
- јастреб кокошар (Accipiter gentilis)
- сива чапља (Ardea cinerea)

VIII

Да ли ловиште захвата заштићено природно добро: Не

IX

Географска подлога ловишта «КРЧЕДИН» у дигиталном растерском облику у размери 1:50.000 и штампаном облику: у прилогу.

X

Ово решење објавити у ’’Службеном листу Аутономне Покрајине Војводине’’.

Број: 104-324-248 /2011-05
У Новом Саду 16.марта 2012. Године

Покрајински секретар
Даниел Петровић,с.р.

"Krčedin" - Krčedin

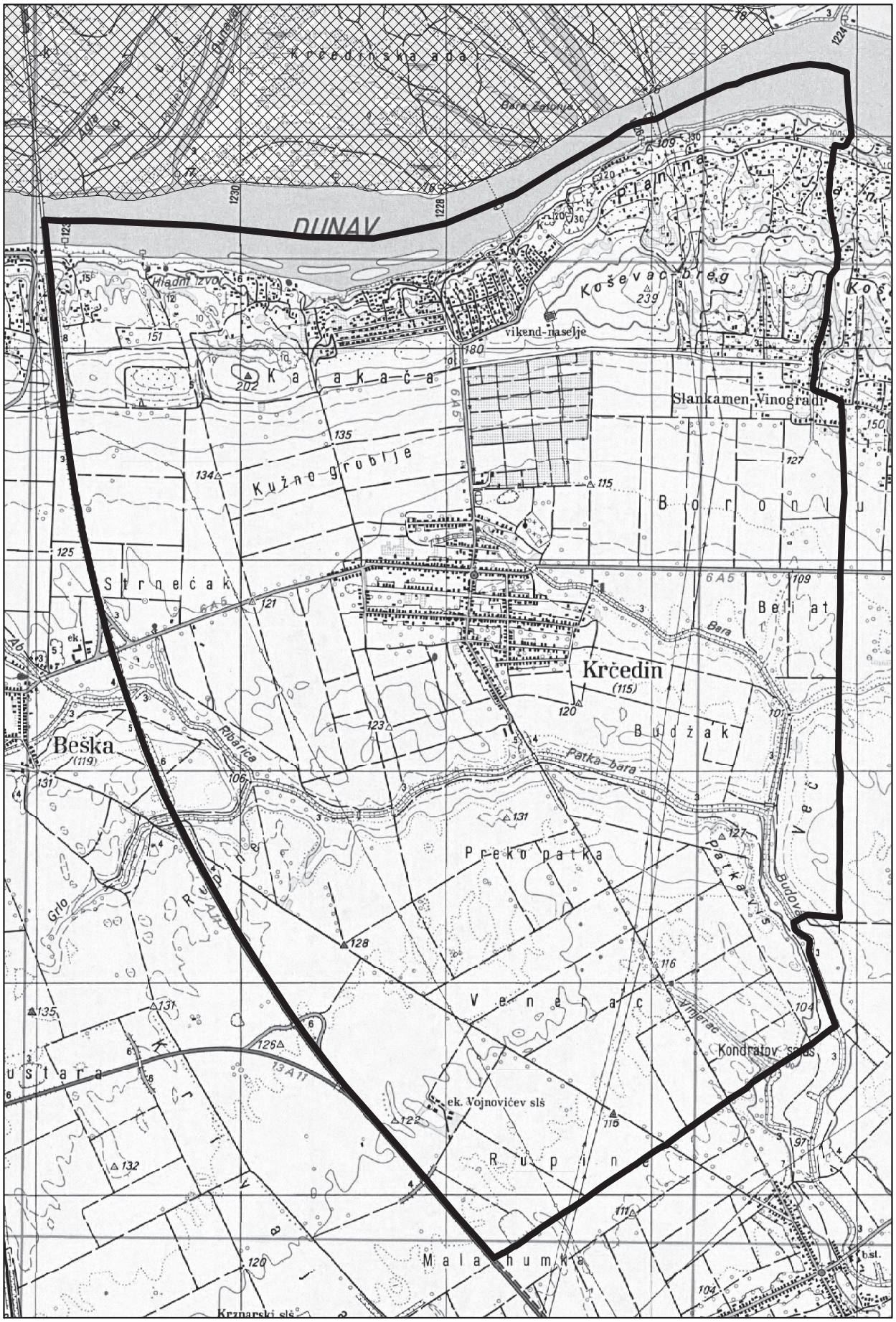

284.

На основу члана 21. Покрајинске скупштинске одлуке о покрајинској управи ("Сл. лист АПВ", број 4/2010 и 4/2011), члана 20. став 1. тачка 2. Закона о утврђивању надлежности Аутономне Покрајине Војводине ("Сл. гласник РС ", број 99/2009), члана 6. став 1. тачка 1. и члана 34. став 2. Закона о дивљачи и ловству ("Сл. гласник РС", број 18/2010), и члан 5. став 1. и члан 9. Правилника о начину установљавања ловног подручја и ловишта, условима за спровођење ловног газдовања, поступку спровођења јавног огласа, поступку за давање и одузимање права на газдовање ловиштем, садржини уговора, утврђивању висине одговарајућих гаранција које је дужно да обезбеди правно лице пре закључивања уговора, као и условима и начину за давање ловног ревира у закуп ("Сл. гласник РС", број 80/2010) Покрајински секретар за пољопривреду, водопривреду и шумарство доноси

РЕШЕЊЕ
О УСТАНОВЉАВАЊУ ЛОВИШТА
«ГОЛА ДОБРА»

I

Назив ловног подручја:Јужнобачко .

II

Назив ловишта: «Гола Добра».

III

Ловиште «Гола Добра» према начину коришћења, установљава се као ловиште ОТВОРЕНОГ типа.

Према намени ловиште се одређује као ОСТАЛО ЛОВИШТЕ.

У односу на надморску висину и конфигурацију терена ловиште се одређује као РАВНИЧАРСКО.

IV

Ловиште „Гола Добра“ се налази на територији ОПШТИНЕ Бачка Паланка и Бачки Петровац и обухвата КО Товаришево, КО Параге, КО Пивнице, КО Деспотово и КО Кулпин.

V

Граница ловишта:Почиње у тачки на граница КО Товаришево и КО Младеново (Y: 7364718.084 и X: 5024233.174 у државном координатном систему Републике Србије, Гаус-Кригерова пројекција – зона 7), и иде на југоисток атарским путем границом КО Товаришево и КО Младеново до тромеђе КО Товаришево и КО Младеново и КО Обровац.

Даље граница иде на североисток, прво границом КО Товаришево и КО Обровац, па затим КО Товаришево и КО Гајдобра, до тромеђе КО Товаришево, КО Гајдобра и КО Параге. Даље граница ловишта иде на југоисток границом катастарских општина КО Параге и КО Гајдобра, па КО Параге и КО Силбаш, КО Пивнице и КО Силбаш, до тромеђе КО Деспотово, КО Силбаш и КО Кулпин. Граница даље иде на североисток атарским путем улазећи у КО Кулпин до канала, прелази преко канала, и иде границом КО Деспотово и КО Равно Село, КО Деспотово и КО Савино Село, КО Пивнице и КО Савино Село, КО Пивнице и КО Косанчић, КО Пивнице и КО Лалић, КО Пивнице и КО Ратково, КО Товаришево и КО Ратково, КО Товаришево и КО Селенча, КО Товаришево и КО Бач. Граница ловишта иде даље уз жицу ловишта «Врањак» до почетне тачке.

VI

Укупна површина ловишта «Гола Добра» износи 17.198,16 ха.

VII

Ловостајем заштићене и трајно заштићене врсте дивљачи које се налазе у ловишту у време установљавања ловишта:

а) неловне врсте:
- видра (Lutra lutra),
- хермелин (Mustela erminea),
- степски твор (Mustela eversmanii),
- ласица (Mustela nivalis),

б)крупна дивљач:
- срна (Capreolus capreolus L.),
- дивља свиња (Sus scrofa L.);

ц) ситна дивљач:

1) длакава дивљач:
- шакал (Canis aureus L.),
- лисица (Vulpes vulpes L.),
- дивља мачка (Felis silvestris Schr.),
- куна белица (Martes foina EHR.),
- куна златица (Martes martes L.),
- јазавац (Meles meles L.),
- зец (Lepus europaeus Pall.),
- сиви пух (Glis glis),
- ондатра (Ondatra zibethica L.),
- веверица (Sciurus vulgaris L.),
- ракунолики пас (Nyctereutes procyonoides),
- нутрија (Myocastor coypus);

2) перната дивљач:
- дивља патка кржуља, крџа (Anas crecca L.),
- дивља патка звиждара (Anas penelope L.),
- дивља патка глувара (Anas platyrhynchos L.),
- дивља патка пупчаница, гроготовац (Anas querquedula L.),
- дивља патка риђоглава (Aythya ferina L.),
- дивља гуска лисаста (Anser albifrons Scopoli.),
- дивља гуска глоговњача (Anser fabalis Latxam.),
- шумска шљука (Scolopax rusticola L.),
- дивљи голуб гривнаш (Columba palumbus L.),
- гугутка (Streptopelia decaocto),
- грлица (Streptopelia turtur),
- препелица (Coturnix coturnix L.),
- пољска јаребица (Perdix perdix L.),
- фазан (Phasianus sp. L.),
- црна лиска (Fulica atra L.),
- сојка (Garrulus glandarius L.),
- барска кокица (Gallinula chloropus),
- гачац (Corvus frugilegus L.),
- велики корморан (Phalacrocorax carbo)
- јастреб кокошар (Accipiter gentilis)
- сива чапља (Ardea cinerea)

VIII

Да ли ловиште захвата заштићено природно добро: НЕ

IX

Карта границе ловишта на геотопографској подлози у размери 1:50.000 (у прилогу решења).

X

Ово решење објавити у ’’Службеном листу Аутономне Покрајине Војводине’’.

Број: 104-324-244 /2012-05
У Новом Саду 16. марта 2012. Године

Покрајински секретар
Даниел Петровић,с.р.

"Gola Dobra" - Tovariševo

285.

На основу члана 21. Покрајинске скупштинске одлуке о покрајинској управи ("Сл. лист АПВ", број 4/2010 и 4/2011), члана 20. став 1. тачка 2. Закона о утврђивању надлежности Аутономне Покрајине Војводине ("Сл. гласник РС ", број 99/2009), члана 6. став 1. тачка 1. и члана 34. став 2. Закона о дивљачи и ловству ("Сл. гласник РС", број 18/2010), и члан 5. став 1. и члан 9. Правилника о начину установљавања ловног подручја и ловишта, условима за спровођење ловног газдовања, поступку спровођења јавног огласа, поступку за давање и одузимање права на газдовање ловиштем, садржини уговора, утврђивању висине одговарајућих гаранција које је дужно да обезбеди правно лице пре закључивања уговора, као и условима и начину за давање ловног ревира у закуп ("Сл. гласник РС", број 80/2010) Покрајински секретар за пољопривреду, водопривреду и шумарство доноси

РЕШЕЊЕ
О УСТАНОВЉАВАЊУ ЛОВИШТА
«ЛАЛИНСКЕ ЛИВАДЕ»

I

Назив ловног подручја: «ЈУЖНО БАЧКО».

II

Назив ловишта: «ЛАЛИНСКЕ ЛИВАДЕ».

III

Ловиште «ЛАЛИНСКЕ ЛИВАДЕ» према начину коришћења, установљава се као ловиште ОТВОРЕНОГ типа.

Према намени ловиште се одређује као ОСТАЛО ЛОВИШТЕ.

У односу на надморску висину и конфигурацију терена ловиште се одређује као РАВНИЧАРСКО.

IV

Ловиште „ЛАЛИНСКЕ ЛИВАДЕ“ се налази на територији ОПШТИНЕ ОЏАЦИ и обухвата КО ОЏАЦИ, КО КАРАВУКОВО, КО БОГОЈЕВО, КО БАЧКИ БРЕСТОВАЦ, КО БАЧКИ ГРАЧАЦ, КО СРПСКИ МИЛЕТИЋ, КО ЛАЛИЋ, КО РАТКОВО И КО ДЕРОЊЕ.

V

Граница ловишта: Граница ловишта почиње на средини реке Дунав на граници са ловиштем „Апатински рит“ којим газдује ЈП „Војводинашуме“ (Y: 7350163.350 X: 5044326.854 у државном координатном систему Р.Србије, Гаус-Кригерова пројекција – зона 7), и иде на североисток границом са ловиштем „Апатински рит“. Даље граница наставља на исток атарским путем, и даље наставља на север и исток каналом тј. границом КО Богојево и КО Сонта. Даље граница наставља на југоисток каналом до канала ДТД, и иде на север средином канала у дужини од око 650 м, до преводнице где скреће на исток и наставља атарским путем, прелази регионални пут Српски Милетић-Дорослово и наставља атарским путем на исток између КО Српски Милетић и КО Дорослово.

Даље граница наставља на североисток и север атарским путем између КО Бачки Брестовац и КО Дорослово до тромеђе КО Бачки Брестовац, КО Дорослово и КО Стапар. Даље граница наставља на североисток и исток атарским путем између КО Бачки Брестовац и КО Стапар, даље граница наставља на југ, исток и југоисток средином канала до Економије, даље граница наставља на североисток атарским путем код Економије, затим граница наставља на југоисток средином канала до канала ДТД и иде на југ тим каналом у дужини од око 300 м, затим граница иде на југозапад средином канала између КО Бачки Брестовац и КО Крушчић, даље граница наставља на југ атарским путем између поменутих КО до тромеђе КО Бачки Брестовац, КО Бачки Грачац и КО Крушчић. Даље граница наставља на исток каналом између КО Бачки Грачац и КО Крушчић до канала ДТД, прелази канал и наставља на исток и југоисток каналом између поменутих КО и наставља на југозапад атарским путем између КО Бачки Грачац и КО Руски Крстур. Даље граница наставља на југоисток и југозапад атарским путем и каналом, пратећи границу КО Бачки Грачац и КО Руски Крстур до локалног асфалтног пута Руски Крстур-Бачки Грачац, и иде на запад тим путем у дужини од око 1.100 м. Даље граница наставља на југоисток и југозапад каналом, даље иде на југоисток каналом и атарским путем, затим на југозапад каналом у дужини од 500 м., и југоисток каналом и атарским путем до канала ДТД. Даље граница скреће на исток средином канала у дужини од око 5,2 км., и наставља даље средином канала на југоисток у дужини од око 1 км. Даље граница наставља на југозапад атарским путем између КО Лалић и КО Косанчић и на југ између поменутих КО. Даље граница наставља на југозапад атарским путем између КО Лалић и КО Пивнице и наставља на југ између КО Ратково и КО Пивнице и наставља између КО Ратково и КО Параге. Даље граница наставља на запад између КО Ратково и КО Селенча и између КО КО Дероње и КО Бач до ловишта „Ристовача“ којим газдује ЈП „Војводинашуме“, наставља северном границом ловишта „Ристовача“, и наставља границом са ловиштем „Рибњак Мостонга“. Затим граница наставља на запад атарским путем између КО Дероње и КО Бач и између КО Дероње и КО Вајска, и између КО Каравуково и КО Вајска до ловишта „Камариште“ којим газдује ЈП „Војводинашуме“, заобилази поменуто ловиште и средином реке Дунав долази до почетне тачке. Унутрашња граница ловишта се поклапа са границом ловишта „Рибњак Српски Милетић“ којим газдује ДТД „Рибарство“ Бачки Јарак.

VI

Укупна површина ловишта «ЛАЛИНСКЕ ЛИВАДЕ» износи 40.297,90 ха.

VII

Ловостајем заштићене и трајно заштићене врсте дивљачи које се налазе у ловишту у време установљавања ловишта:

а) неловне врсте:
- видра (Lutra lutra),
- хермелин (Mustela erminea),
- степски твор (Mustela eversmanii),
- ласица (Mustela nivalis),

б)крупна дивљач:

- срна (Capreolus capreolus L.),
- дивља свиња (Sus scrofa L.);

ц) ситна дивљач:

1) длакава дивљач:
- шакал (Canis aureus L.),
- лисица (Vulpes vulpes L.),
- дивља мачка (Felis silvestris Schr.),
- куна белица (Martes foina EHR.),
- куна златица (Martes martes L.),
- јазавац (Meles meles L.),
- зец (Lepus europaeus Pall.),
- сиви пух (Glis glis),
- ондатра (Ondatra zibethica L.),
- веверица (Sciurus vulgaris L.),
- ракунолики пас (Nyctereutes procyonoides),
- нутрија (Myocastor coypus);

2) перната дивљач:
- дивља патка кржуља, крца (Anas crecca L.),
- дивља патка звиждара (Anas penelope L.),
- дивља патка глувара (Anas platyrhynchos L.),
- дивља патка пупчаница, гроготовац (Anas querquedula L.),
- дивља патка риђоглава (Aythya ferina L.),
- дивља гуска лисаста (Anser albifrons Scopoli.),
- дивља гуска глоговњача (Anser fabalis Latxam.),
- шумска шљука (Scolopax rusticola L.),
- дивљи голуб гривнаш (Columba palumbus L.),
- гугутка (Streptopelia decaocto),
- грлица (Streptopelia turtur),
- препелица (Coturnix coturnix L.),
- пољска јаребица (Perdix perdix L.),
- фазан (Phasianus sp. L.),
- црна лиска (Fulica atra L.),
- сојка (Garrulus glandarius L.),
- барска кокица (Gallinula chloropus),
- гачац (Corvus frugilegus L.),
- велики корморан (Phalacrocorax carbo)
- јастреб кокошар (Accipiter gentilis)
- сива чапља (Ardea cinerea)

VIII

Да ли ловиште захвата заштићено природно добро: НЕ

IX

Карта границе ловишта на геотопографској подлози у размери 1:50.000 (у прилогу решења).

X

Ово решење објавити у ’’Службеном листу Аутономне Покрајине Војводине’’.

Број: 104-324- 247/2012-05
У Новом Саду 16. марта 2012. Године

Покрајински секретар
Даниел Петровић,с.р.

"Lalinske livade" - Odžaci

286.

На основу члана 21. Покрајинске скупштинске одлуке о покрајинској управи ("Сл. лист АПВ", број 4/2010 и 4/2011), члана 20. став 1. тачка 2. Закона о утврђивању надлежности Аутономне Покрајине Војводине ("Сл. гласник РС ", број 99/2009), члана 6. став 1. тачка 1. и члана 34. став 2. Закона о дивљачи и ловству ("Сл. гласник РС", број 18/2010), и члан 5. став 1. и члан 9. Правилника о начину установљаваља ловног подручја и ловишта, условима за спровођење ловног газдовања, поступку спровођења јавног огласа, поступку за давање и одузимање права на газдовање ловиштем, садржини уговора, утврђивању висине одговарајућих гаранција које је дужно да обезбеди правно лице пре закључивања уговора, као и условима и начину за давање ловног ревира у закуп ("Сл. гласник РС", број 80/2010) Покрајински секретар за пољопривреду, водопривреду и шумарство доноси

РЕШЕЊЕ
О УСТАНОВЉАВАЊУ ЛОВИШТА
«ПАЛАНАЧКИ РИТ»

I

Назив ловног подручја: Јужнобачко .

II

Назив ловишта: «Паланачки рит».

III

Ловиште «Паланачки рит» према начину коришћења, установљава се као ловиште ОТВОРЕНОГ типа.

Према намени ловиште се одређује као ОСТАЛО ЛОВИШТЕ.

У односу на надморску висину и конфигурацију терена ловиште се одређује као РАВНИЧАРСКО.

IV

Ловиште „Паланачки рит“ се налази на територији ОПШТИНЕ Бачка Паланка и обухвата КО Челарево, КО Нова Гајдобра, КО Гајдобра, КО Обровац и КО Силбаш.

V

Граница ловишта:Почиње у тачки на тромеђи КО Силбаш, КО Кулпин и КО Деспотово (Y: 7384890.407 и X: 5031525.498 у државном координатном систему Републике Србије, Гаус-Кригерова пројекција – зона 7), и иде на југозапад границом катастарских општина КО Силбаш и КО Кулпин, КО Силбаш и КО Бачки Маглић, КО Гајдобра и КО Бачки Маглић, до тромеђе КО Гајдобра, КО Бачки Маглић и КО Челарево. Даље граница иде на исток атарски путем границом КО Челарево и КО Бачки Маглић, у дужини од 1970 метара, па затим скреће на југ до средине канала Каравуково-Бачки Петровац, и иде средином канала на североисток у дужини од 1980 метара.

Даље граница наставља на југ границом КО Челарево и КО Гложан до средине реке Дунав. Граница ловишта иде средином Дунава на запад до границе катастарских општина КО Челарево и КО Бачка Паланка, ту граница наставља на северозапад границом катастарских општина КО Челарево и КО Бачка Паланка, прелазе преко канала Каравуково-Бачки Петровац у дужини од 1200 метара, и скреће на северозапад до границе КО Бачка Паланка и КО Гајдобра, границама катастарских општина КО Бачка Паланка и КО Гајдобра, КО Бачка Паланка и КО Нова Гајдобра, КО Бачка Паланка и КО Обровац, КО Обровац и КО Младеново, КО Обровац и КО Товаришево, КО Гајдобра и КО Товаришево, КО Гајдобра и КО Параге, КО Силбаш и КО Параге, КО Силбаш и КО Пивнице, КО Силбаш и КО Деспотово, до почетне тачке.

VI

Укупна површина ловишта «Паланачки рит» износи 15.905,31 ха.

VII

Ловостајем заштићене и трајно заштићене врсте дивљачи које се налазе у ловишту у време установљавања ловишта:

а) неловне врсте:
- видра (Lutra lutra),
- хермелин (Mustela erminea),
- степски твор (Mustela eversmanii),
- ласица (Mustela nivalis),

б)крупна дивљач:
- срна (Capreolus capreolus L.),
- дивља свиња (Sus scrofa L.);

ц) ситна дивљач:

1) длакава дивљач:
- шакал (Canis aureus L.),
- лисица (Vulpes vulpes L.),
- дивља мачка (Felis silvestris Schr.),
- куна белица (Martes foina EHR.),
- куна златица (Martes martes L.),
- јазавац (Meles meles L.),
- зец (Lepus europaeus Pall.),
- сиви пух (Glis glis),
- ондатра (Ondatra zibethica L.),
- веверица (Sciurus vulgaris L.),
- ракунолики пас (Nyctereutes procyonoides),
- нутрија (Myocastor coypus);

2) перната дивљач:
- дивља патка кржуља, крџа (Anas crecca L.),
- дивља патка звиждара (Anas penelope L.),
- дивља патка глувара (Anas platyrhynchos L.),
- дивља патка пупчаница, гроготовац (Anas querquedula L.),
- дивља патка риђоглава (Aythya ferina L.),
- дивља гуска лисаста (Anser albifrons Scopoli.),
- дивља гуска глоговњача (Anser fabalis Latxam.),
- шумска шљука (Scolopax rusticola L.),
- дивљи голуб гривнаш (Columba palumbus L.),
- гугутка (Streptopelia decaocto),
- грлица (Streptopelia turtur),
- препелица (Coturnix coturnix L.),
- пољска јаребица (Perdix perdix L.),
- фазан (Phasianus sp. L.),
- црна лиска (Fulica atra L.),
- сојка (Garrulus glandarius L.),
- барска кокица (Gallinula chloropus),
- гачац (Corvus frugilegus L.),
- велики корморан (Phalacrocorax carbo)
- јастреб кокошар (Accipiter gentilis)
- сива чапља (Ardea cinerea)

VIII

Да ли ловиште захвата заштићено природно добро: НЕ

IX

Карта границе ловишта на геотопографској подлози у размери 1:50.000 (у прилогу решења).

X

Ово решење објавити у ’’Службеном листу Аутономне Покрајине Војводине’’.

Број: 104-324- 245/2012-05
У Новом Саду 16. марта 2012. Године

Покрајински секретар
Даниел Петровић,с.р.

"Palanački rit" - Gajdobra

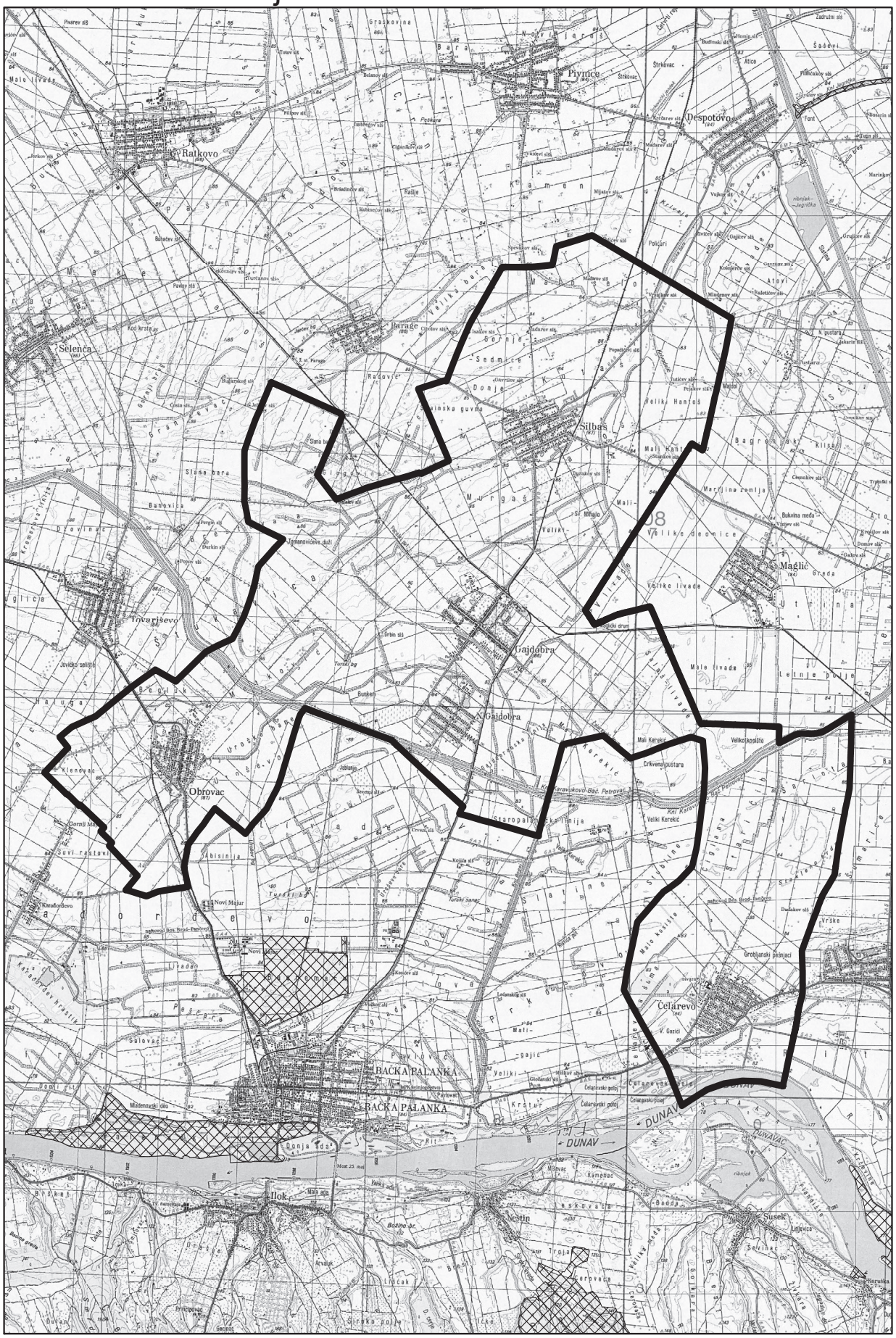

287.

На основу члана 21. Покрајинске скупштинске одлуке о покрајинској управи ("Сл. лист АПВ", број 4/2010 и 4/2011), члана 20. став 1. тачка 2. Закона о утрвђивању надлежности Аутономне Покрајине Војводине ("Сл. гласник РС ", број 99/2009), члана 6. став 1. тачка 1. и члана 34. став 2. Закона о дивљачи и ловству ("Сл. гласник РС", број 18/2010), и члан 5. став 1. и члан 9. Правилника о начину установљаваља ловног подручја и ловишта, условима за спровођење ловног газдовања, поступку спровођења јавног огласа, поступку за давање и одузимање права на газдовање ловиштем, садржини уговора, утврђивању висине одговарајућих гаранција које је дужно да обезбеди правно лице пре закључивања уговора, као и условима и начину за давање ловног ревира у закуп ("Сл. гласник РС", број 80/2010) Покрајински секретар за пољопривреду, водопривреду и шумарство доноси

РЕШЕЊЕ
О УСТАНОВЉАВАЊУ ЛОВИШТА
„ВРШАЧКЕ ПЛАНИНЕ„

I

Назив ловног подручја: Делиблатска Пешчара

II

Назив ловишта: „Вршачке планине”

III

Врста и тип ловишта:

-у погледу коришћења простора: отвореног и ограђеног типа

-у погледу намене: ловиште посебне намене

-у погледу надморске висине и конфигурације терена: брдско -планинско

IV

Опис граница ловишта "ВРШАЧКЕ ПЛАНИНЕ" : Граница ловишта „Вршачке планине“ у највећем делу прати границу заштићеног подручја: Предела изузетних одлика „Вршачке планине“. Почетна тачка (Y: 7529490,705 и X: 4995917,209 у државном координатном систему Републике Србије, Гаус-Кригерова пројекција – зона 7), налази се на тромеђи ловишта „Вршачке планине“, Караш – Куштиљ“ и „Кошава“ Вршац.

КО Вршац	Даље граница пресеца поток 27539 и иде на тромеђу парцела 20133, 20227 и потока 27539. Граница иде на северозапад западном међном линијом парцеле 20133 до тромеђе парцела 20133, 20128 и 20130/2.

Ломи се на североисток и прати међну линију парцела 20130/2, 20130/1, пресеца пут 20105 и наставља на североисток међном линијом парцеле 20040/2. Ломи се на север и иде западном међном линијом парцеле 20040/2 до међне тачке парцела 20040/2 и 20041. Наставља на северозапад западном међном линијом парцела 20041, 20094 до јужне међне тачке парцеле 20048.

Скреће на исток јужном међном линијом парцеле 20048, пресеца један крак парцеле 20041 и наставља северном међном линијом другог крака парцеле 20041 до парцеле 20043/2. У правцу севера граница прати западну међну линију парцеле 20043/2 до пута 27321.

Наставља путем на север до тромеђе парцела 27321, 20009/1 и 20006. Граница се ломи на исток северном међном линијом парцеле 20006 до међне тачке парцеле 20005/1. Скреће на северозапад и прати западну, па јужну међну линију парцеле 20005/1 до тромеђе парцела 20005/1, 20061 и пута 19994. Граница се ломи на запад јужном међном линијом парцеле 20061, пресеца парцелу 20062 и наставља међном линијом парцеле 20063 до пута 19994. Ломи се на југ и иде путем до тромеђе парцела 20071/2, 20071/1 и пута 19994. Скреће на исток и све време прати међну линију парцеле 20071/1, затим се ломи на југ обухватајући парцелу 20071/2 и 20070 до пута 19994. Наставља путем на север до тромеђе парцела 20077, 20078 и пута. Скреће на југ и источном па јужном међном линијом парцеле 20078/1 до пута. Путем иде на југоисток до североисточне међне тачке парцеле 21678/3. Ломи се на југозапад па на југ међном линијом парцела 21678/3, 21678/1, 21678/10 изоставља парцелу 21678/11, 21677, 21678/2 до пута 21630. Наставља на југ па на запад путем до тромеђе парцела 21626, пута и 21628. Скреће на југ западном међном линијом пута 27321 до јужне међне тачке парцеле 21616 и пута 21615. Граница се ломи на северозапад и иде међном линијом пута 21615 до тромеђе парцела 20289, 20288 и пута 21615. Скреће на југозапад југоисточним међним линијама парцела 20288, пресеца пут 27322 и наставља у истом правцу међним линијама парцела 21606, 21605 до тромеђе парцела 21605, 20341 и 20342. Скреће на запад јужном међном линијом парцеле 21605 до тромеђе парцела 21605, 27542 и 20350. Скреће на југ источном међном линијом парцеле 27542 до тромеђе парцела 27542, 27541 и 21556. Граница скреће на северозапад пратећи источну међну линију парцеле 27541 до четворомеђе парцела 27541, 21678/13, 21678/5 и пута 27324. Ломи се на југ западном међном линијом пута 27324 до тромеђе парцела 27324, пута 21481 и 21458/1. Ломи се на запад и иде јужном међном линијом пута 21481 до тромеђе парцела 21481, 21458/4 и 21459. Скреће на југ источном међном линијом парцеле 21459, 21457, 21456 до парцеле 27540/1. У правцу пресеца парцелу 27540/1 и њеном међном линијом скреће на северозапад до парцеле 21292. Ломи се на запад и иде јужним међним линијама парцела 21292, 21289 до пута 27325. Пресеца пут 27325 и наставља на запад јужним међним линијама парцела 21703, 21704, 21706 и 21707. Ломи се на југозапад, пресеца парцелу 27543 и иде њеном западном међном линијом до тромеђе парцела 27543, 21708 и 21723/1. Скреће на запад и иде јужном међном линијом парцеле 21723/1 до тромеђе парцела 21723/1, 21709 и 21712. Граница скреће на запад и иде јужном међном линијом парцеле 21712, а затим међном линијом парцеле 27544/1 па 27544/2 до међне тачке са парцелом 21716. Скреће на северозапад и обухвата парцелу 21716 до пута 21713. Граница иде на север источном међном линијом парцеле 22479 (пут) до пута 21735. Скреће на запад путем 21735 до парцеле22450. Наставља на запад јужном међном линијом парцеле22189/1 до парцеле 22352/3. Скреће на север и иде источном међном линијом парцела 22352/3, 22352/2, 22352/1 до тромеђе парцела 22352/1, 22333 и 22189/1. Скреће на исток и све време прати међну линију парцеле 22189/1 до тромеђе парцела 22189/1, 22277 и 22281. Обухвата парцелу 22281 и наставља на север парцелом 22189/1 до тромеђе парцела 22189/1, 22189/32 и 22142/1.

Наставља на север западним међним линијама парцела 22189/32, 22160, 22151/1, 2151/4, 22151/3, ломи се на исток северном међном линијом парцела 22152, 22189/1 и 22175, па поново 22189/1, 22176, поново 22189/1 до парцеле 21876/1. Наставља на исток, пресеца парцелу 21876/1 и иде северном међном линијом парцела 22189/35, 22178, 21753 до наспрам парцеле 21873. Скреће на запад, пресеца парцелу 27318 до тромеђе парцела 21876, 21873 и 21872. Ломи се на север и иде западном међном линијом парце-

ла 21872, 21876, 21864, 21766/1, 21766/2 до пута 27282/2. Скреће на југ и иде западним међним линијама парцела 21764, 21767 до четворомеђе парцела 21766/1, 21766/2, 21767 и 21769. Ломи се на исток, па на југ међном линијом парцеле 21769, обухвата парцелу 21762/1 и наставља међном линијом парцеле 21769 до тромеђе парцела 21769, 21758/2 и 21756. Ломи се на исток и иде северном међном линијом парцеле 21756 и 19982 до пута 27282/1. Скреће на северозапад једним делом пута , а онда међном линијом парцеле 19972/2 до тромеђе парцела 19972/2, 19972/1 и 21784. Ломи се на север међном линијом парцела 19972/2 па на запад јужном међном линијом парцела 27520/1 и 19967 до тромеђе парцела 19965/1, 27520/1 и 19951. Скреће на исток и иде северним међним линијама парцела 1965/1, 19967 и 19968. Ломи се на север и иде источним међним линијама парцела 19966, 19965/2 пресеца парцелу 19951 до међном линијом међне тачке парцела 19951 и 19948. Скреће на исток и иде северном међном линијом парцеле 19949 до тромеђе парцела 19949, 19379 и 19982/1. Граница се ломи на север и све време прати међну линију парцеле 19982/1 до међне тачке са парцелом 19948. Скреће на исток северним међним линијама парцела 19948, 19947, 19982/1, 19946, 19982/3, 19945, 19944, 19943, 19982/1, пресеца парцелу 19438, наставља 19982/1 до тромеђе парцела 19982/1, 19941 и 19443. Граница иде на североисток северним међним линијама парцела 19941, 19940, 19482, 19490/2, 19467/2, ломи се на југ и источним међним линијама парцела 19476/2, 19488/2, 19491/2 до тромеђе парцела 19491/2, 19491/1 и 19905/1. Граница наставља на североисток међном линијом парцеле 19905/1, 19897, 19898 до парцеле 19895. Скреће на исток и иде северним међним линијама парцела 19895, 19894, 19605/1, 19893, 19905/1, 19892, 19891 до тромеђе парцела 19891, 19890 и 19617. Граница скреће на север и иде западном међном линијом парцеле19890, наставља међном линијом парцеле19905/1, 19889, поново 19905/1, пресеца парцелу 19678, наставља међном линијом 19882 и 19905/1 до тромеђе парцела 19905/2, 19687 и 19686. Граница се ломи на југ и иде северном , па источном међном линијом парцеле 19905/2, наставља на југ источном међном линијом парцеле 19905/1 до тромеђе парцела 19902, 19860 и КО Мало Средиште. Наставља на југ границом КО Мало Средиште и источним међним линијама парцела 19905/1 и 19903 у дужини од 450 m до тромеђе парцела број 19903 КО Вршац и парцела број 264 и 266 у КО Мало Средиште. То је уједно и тромеђа ловишта: „Вршачке планине“, „Кошава“ Вршац и „Лупус“ Вршац.

КО Мало Средиште	Уласком на територију КО Мало Средиште граница скреће према југоистоку у дужини од око 10.000 m до тромеђе парцела број 2830, 273 и 274.

Ту се ломи на североисток до пута број 2943, тромеђа парцела број 2825, 2824 и 2943 у дужини од око 300 m. Граница даље иде путем број 2943 у правцу североистока до тромеђе парцела број 2832, 2827 и 2943 у дужини од око 300 m.

Ту граница скреће према на североисток и пратећи северне рубове парцеле број 2832 у дужини од 1160 m стиже на тромеђу парцела број 2832, 2833 и 2583. Граница даље иде у правцу истока дужином од око 200 m до тромеђе парцела број 2556, 2833 и 2557/1 где скреће на североисток дуж западне границе парцела број 2556, дужином од око 380 m до наиласка на границу са КО Гудурицом, тромеђе парцела број 2550, 2551 и пута број 2924. Овде граница скреће према југоистоку и иде граничном линијом катастарских општина Мало Средиште и Гудурица и након 300 m долази на тромеђу парцела број 2553 и 2834 у КО Мало Средиште и парцеле број 2953 у КО Гудурица.

КО Гудурица	Уласком у КО Гудурица граница криволинијски иде у правцу североистока рубом парцеле број 2953 дужином од око 1570 m до тромеђе парцела број 2953, 3713 и 3716, а одатле до тромеђе парцела број 3714, 3716 и 2953 дужином од око 70 m.

Одатле граница наставља северним рубом парцеле број 2953 дужином од 1390 m до тромеђе парцела број 3077, 2953 и 5069, поток, којим скреће на север и након 160 m избија на тромеђу парцела број 2950, 5069 и 2913. Ту се ломи на исток дужином од око 70 m до тромеђа парцела број 2949, 2913 и 2914, а потом на југ до тромеђе парцела број 2952, 2938 и 2948 у дужином од око 400 m. Граница даље скреће на североисток пресеца пут 5055 до границе са КО Марковац на коју избија након 820 m, тромеђа парцела број 2942 у КО Гудурица и 3882 и 3884 у КО Марковац. Граница даље скреће на југозапад дуж границе катастарских општина Гудурица и Марковац путем број 4799 а потом путем број 4798 у дужини од око 1420 m тромеђа парцела број 4001/1-2, 3983 и 4798 пут.

КО Марковац	Уласком КО Марковац граница скреће према југоистоку и иде границом катастарских општина дужином од око 290 m до тромеђе парцела број 4001/1-2, 3988 и локалног пута, где се ломи ка североистоку и иде до тромеђе парцела број 4000, 3999 и пута 3687, а затим скрећући на исток долази након 450 m до тромеђе парцела број 4001/1-2, 3682 и 4092.

Одавде граница криволинијски скреће на југ пратећи источну границу парцеле број 4001/1-2 до тромеђе парцела 4001/1-2, 4032 и 4031. Граница скреће на исток северном међном линијом парцеле 4031, 4025 до тромеђе парцела 4025, 4034 и пута 4788. Ломи се на север путем 4788 до пута 4787. Пресеца пут и ломи се на североисток источном међном линијом пута 4787 до тромеђе парцела 4787, 4204 и 4203. Скреће на исток северном међном линијом парцела 4204, 4205, пресеца пут бр. 4784 међном линијом парцеле 4206 до парцеле бр. 4001/1-2. Скреће на исток међом парцела број 2611 и 4001/1-2, а потом путем број 4782 у укупној дужином од око 730 m до тромеђе парцела број 4001/1-2, 3591 и 3590 где се ломи на север до тромеђе парцела број 4001/1-2, 3569 и 3585 у дужини од 430 m. Даље граница међом парцела број 4001/1-2 и 3569 прво скреће на североисток, око 100 m, а затим на југоисток око 280 m, да би потом скренула поново на североисток до тромеђе парцела број 4001/1-2, 3569 и 3568 дужином од око 40 m.

Одатле граница продужава на североисток дужином од око 340 m до тромеђе парцела број 4001/1-2, 3520 и пута број 4761 где се ломи према југоистоку. Кратко иде путем број 4761 а затим криволинијски прати источни обод парцеле број 4001/1-2 до тромеђе парцела број 4001/1-2, 4217 и пута број 4747/1 у дужини од око 620 m, скреће према југу и наставља потоком Фонтина баби (Бабин бунар), даље продужава на југ и излази на државну границу са Републиком Румунијом. Граница даље иде државном границом према југозападу и долази на границу катастарских општина Сочица и Марковац са државном границом према Републици Румунији, одакле даље креће на југ атаром села Сочица.

КО Сочица I	Граница ПИО "Вршачке планине" у КО Сочици I ломи се на југозапад код граничног камена В 55 у дужини од око 800 m до тромеђе парцела 1515/2, 1509 и 1520. Долази до потока “Физешу“, где се опет ломи на запад и иде потоком „Коркана“ у дужини од 1355 м., где граница поново избија на границу ПИО „Вршачке планине“.

Даље граница скреће на север изостављајући парцеле 401, 402 и наставља међном линијом пута 2408 до тромеђе парцела 404, 2959/2 и пута 2408. Граница се ломи на север и иде западном међном линијом парцеле 404, 395 до међне тачке парцела 2055. Пресеца парцелу 404 и наставља на северозапад међном линијом парцеле 404 до међне тачке парцела 404 и 2012. Граница иде на север поново пресеца парцелу 404 до међне тачке парцела 404 и 1776. Наставља на север западном међном линијом парцеле 404 до тромеђе парцела 404, 1445 и 1715. Наставља на западном међном линијом парцеле 1445, јужном међном линијом 1447 до пута. Ломи се на север западном међном линијом парцеле 1447, 1448 до пута 2380. Наставља на север, пресеца пут 2380 и иде западном међном линијом парцела 1450, 1513, 1501/2 и 1501/1 до пута 2382. Ломи се на запад јужном међном линијом пута 2382 до пута 2391. Пресеца пут 2391 и скреће на север западном међном линијом пута 2391 до међне тачке парцеле 1522/2. Граница се ломи на запад и иде јужном међном линијом парцеле 1522/2 у дужини од 500 m до КО Јабланка, односно тромеђе парцела број 1522/1, 1523 и 2409, поток којим скреће у правцу југа дуж граница КО Сочица и КО Јабланка у дужини од око 500 m и долази на тромеђу парцела број 1598/1 и 1598/2 у КО Сочици и парцеле број 3100/2 у КО Јабланка.

КО Јабланка	Уласком у ову катастарску општину граница продужава у правцу југозапада потоком број 2409 КО Сочица I дужином од око 550 m до тромеђе парцела 3100/2, 3082 и 3083 КО Јабланка.

Ту се ломи у правцу запада у дужини од 340 m, тромеђа парцела број 3100/2, 3086 и 3085, а потом према југозападу до тромеђе парцела број 3086, 3054 и 3087 у дужини од 370 m. Потом граница благо скреће на северозапад и након 200 m долази на тромеђе парцела број 3086, 3089 и 3090, а потом на север у дужини од 100 m до тромеђе парцела број 3100/2, 3086 и 3091 где се ломи према западу и након 180 m долази на границу са КО Месић, тромеђа парцела број 3088, 3090 и 3091. Ту граница скреће према северу и иде границом катастарских општина у дужини од 1300 m до тромеђе парцела број 3100/2 у КО Јабланка и 1991 и 1998, пут у КО Месић.

КО Месић	Уласком у КО Месић граница скреће у правцу југозапада и иде путем број 1998 до међе парцела број 296 и 297 у дужини од око 1500 m, а одатле даље иде на југозапад дужином од око 250 m, до тромеђе парцела број 1376, 1377 и 2045, пут којим скреће у правцу северозапада до тромеђе парцела број 2045, 1381 и 1773 дужином од око 110 m.

Даље граница иде границом ПИО "Вршачке планине“ све до потеса „Гола главица“, где иде на север и обилази приватне парцеле у кривудавој линији потоком кроз 117 оделење - одсек а, до границе 118 оделења - одсек б, затим силази на југо-запад поново потоком кроз 120 оделење одсек д, све окружујући приватне парцеле. Граница се ту ломи на запад и јужним ободом парцеле број 1985 дужином од око 430 m до пута број 2067 којим иде у правцу југозапада дужином од око 900 m до границе са КО Вршац, тромеђе парцела број 1541, 1985 и 2066, поток. Ту граница улази у КО Вршац тромеђа парцела број 1541 и 1985 у КО Месић и 27539 поток у КО Вршац.

V

Површина ловишта "ВРШАЧКЕ ПЛАНИНЕ" : износи 4.118,38 ха.

VI

Ловостајем заштићене и трајно заштићене врсте у ловишту су:

1. Крупна длакава дивљач
- Срна (Capreolus capreolus L.)
- Дивља свиња (Sus scrofa L.)
- Вук (Canis lupus L)

2. Ситна длакава дивљач
1. - Зец (Lepus europaeus Pall)
- лисица (Vulpes vulpes L.)
- дивља мачка (Felis silvestris Schreb)
- јазавац (Meles meles L.)
- куна белица (Martes foina Erxel.)
- куна златица (Mares martes L.)
- твор (Vormela peregusna L.)
- степски твор (Putorius eversmmani L.)
- хермелин (Mustela erminea L.)
- веверица (Sciurus vulgaris L.)
- сиви пух (Glis glis L.)

3. Ситна перната дивљач
- Фазан (Phasianus sp. L.)
- јаребица (Perdix perdix L.)
- препелица(Coturnix coturnix L.)
- грлица(Streptopelia turtur L.)
- гугутка (Streptopelia decaocto L.)
- голуб гривнаш (Columba palumbus L.)
- голуб дупљаш (Columba oeanas L.)
- шумска шљука (Scolopax rusticola L.)
- гавран (Corvus corax L.)
- сива врана (Corvus corone cornix L.)
- чавка (Colonea monedula L.)
- сврака (Pica pica L.)
- креја (Garulus glandarius L.)
- јастребови (Pernis spp, Accipiter spp)
- соколови (Falco spp)
- сове (Strix spp, Asio spp)
- луње (Milvus spp)
- кукавице (Cuculus spp)
- детлићи (Dryocopus spp) и друге повремено.

VII

Карта границе ловишта „Вршачке планине” на геотопографској подлози у прилогу захтева.

VIII

Заштићена природна добра у оквиру ловишта : ГЈ „Вршачке планине“ - Предео изузетних одлика

I степен заштите заузима површину од : 155,20 ха
II степен заштите заузима површину од : 2 729,72 ха
III степен заштите заузима површину од : 1 214,82 ха
_____
УКУПНО : 4 099,74 ha

Решењем скупштине Општине Вршац бр.077-77/2005-II-01 (Сл.лист Општине Вршац бр. 6/2005); изменом одлуке бр. 077-77/2005-II-01,скупштина Општина Вршац доноси решење бр. 077-41/2006-II-01 (Сл. Лист Општине Вршац бр. 4/2006) од 16. септембра 2006 год. под називом „ПРЕДЕО ИЗУЗЕТНИХ ОДЛИКА“ III категорије.

IX

Ово решење објавити у ’’Службеном листу Аутономне Покрајине Војводине’’.

Број: 104-324- 241/2012-05
Датум: 16. март 2012.г.

Покрајински секретар
Даниел Петровић,с.р.

"Vršačke planine" - VŠ ŠG Banat - Pančevo

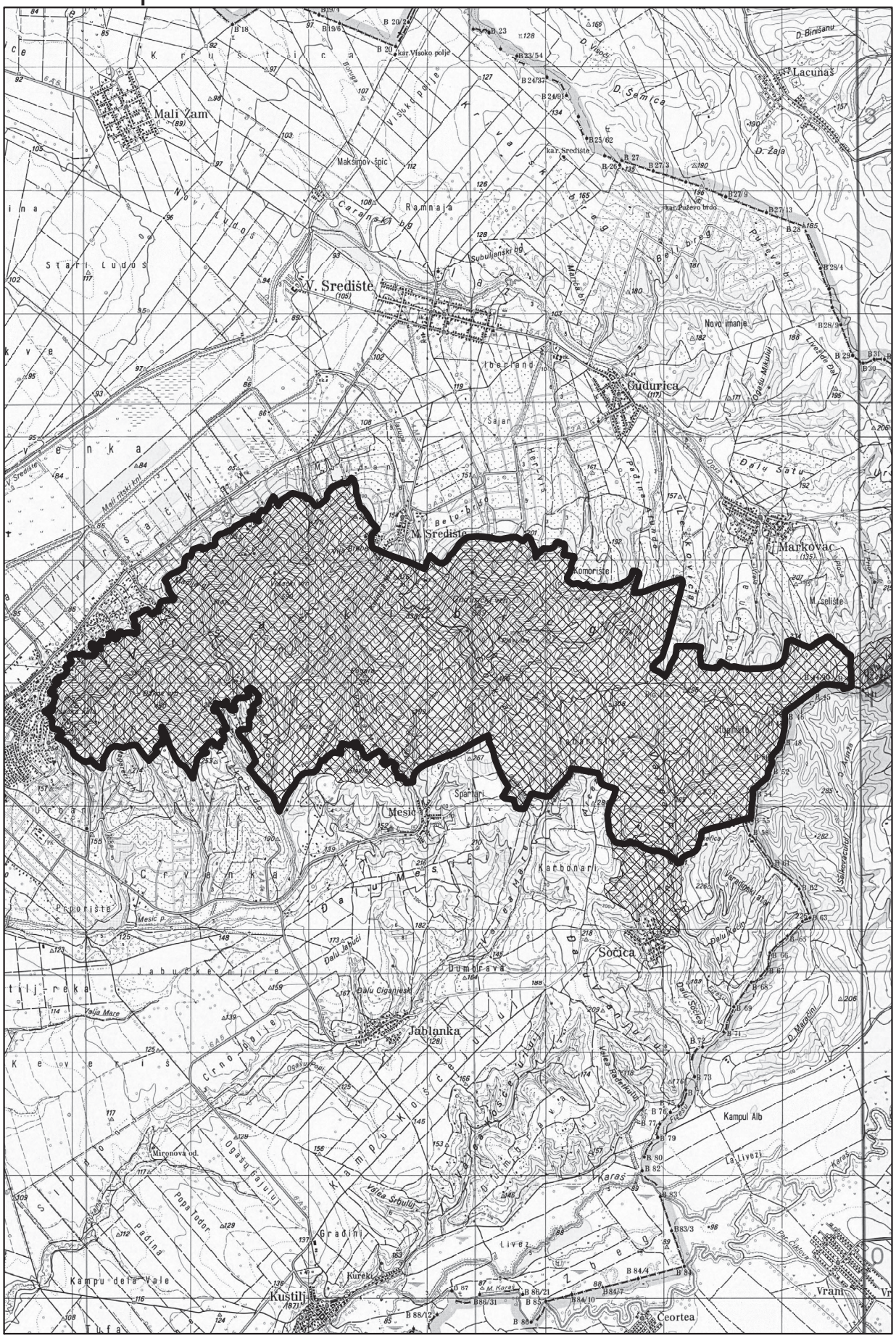

288.

На основу члана 21. Покрајинске скупштинске одлуке о покрајинској управи ("Сл. лист АПВ", број 4/2010 и 4/2011), члана 20. став 1. тачка 2. Закона о утврђивању надлежности Аутономне Покрајине Војводине ("Сл. гласник РС ", број 99/2009), члана 6. став 1. тачка 1. и члана 34. став 2. Закона о дивљачи и ловству ("Сл. гласник РС", број 18/2010), и члан 5. став 1. и члан 9. Правилника о начину установљаваља ловног подручја и ловишта, условима за спровођење ловног газдовања, поступку спровођења јавног огласа, поступку за давање и одузимање права на газдовање ловиштем, садржини уговора, утврђивању висине одговарајућих гаранција које је дужно да обезбеди правно лице пре закључивања уговора, као и условима и начину за давање ловног ревира у закуп ("Сл. гласник РС", број 80/2010) Покрајински секретар за пољопривреду, водопривреду и шумарство доноси

РЕШЕЊЕ
О УСТАНОВЉАВАЊУ ЛОВИШТА
„«LUPUS»

I

Назив ловног подручја: ДЕЛИБЛАТСКА ПЕШЧАРА.

II

Назив ловишта: «LUPUS».

III

Ловиште «LUPUS» према начину коришћења, установљава се као ловиште ОТВОРЕНОГ типа.

Према намени ловиште се одређује као ОСТАЛО ЛОВИШТЕ.

У односу на надморску висину и конфигурацију терена ловиште се одређује као БРДСКО - ПЛАНИНСКО.

IV

Ловиште „LUPUS“ се налази на територији ОПШТИНЕ ВРШАЦ.

V

Граница ловишта: Почетна тачка налази се на асфалтном путу Вршац – велико Средиште, са координатама (Y:7529814,214 и X:5001722,162 у државном координатном систему Републике Србије, Гаус-Кригерова пројекција – зона 7), даље граница наставља на север каналом, па на исток пругом све до пута Велико Средиште – Мали Жам. Затим скреће на север иде једним делом путем а онда опет границом КО Вршац и КО Мали Жам све до државне границе са Р Румунијом код код граничног камена В 1, и даље иде државном границом на исток па на југ све до границе са ловиштем „Вршачке планине“ скреће према северу и наставља потоком Фонтина баби (Бабин бунар), а затим на запад границом Предела Изузетних Одлика и ловишта „Вршачке планине све до тромеђе ловишта „Кошава“, „Вршачке планине“ и „LUPUS“ Вршац, код села Мало Средиште. Ту напушта ПИО, скреће на север и иде потоком до пута Вршац – Велико Средиште и почетне тачке.

VI

Укупна површина ловишта «LUPUS» Вршац износи 10.909,65 ха.

VII

Ловостајем заштићене и трајно заштићене врсте у ловишту су:
1. Крупна длакава дивљач
- Срна (Capreolus capreolus L.)
- Дивља свиња (Sus scrofa L.)
- Јелен лопатар (Dama Dama L.)
- Вук (Canis lupus L)

2. Ситна длакава дивљач
1. - Зец (Lepus europaeus Pall)
- лисица (Vulpes vulpes L.)
- дивља мачка (Felis silvestris Schreb)
- јазавац (Meles meles L.)
- куна белица (Martes foina Erxel.)
- куна златица (Mares martes L.)
- твор (Vormela peregusna L.)
- степски твор (Putorius eversmmani L.)
- хермелин (Mustela erminea L.)
- веверица (Sciurus vulgaris L.)
- сиви пух (Glis glis L.)

3. Ситна перната дивљач
- Фазан (Phasianus sp. L.)
- јаребица (Perdix perdix L.)
- препелица(Coturnix coturnix L.)
- грлица(Streptopelia turtur L.)
- гугутка (Streptopelia decaocto L.)
- голуб гривнаш (Columba palumbus L.)
- голуб дупљаш (Columba oeanas L.)
- шумска шљука (Scolopax rusticola L.)
- гавран (Corvus corax L.)
- сива врана (Corvus corone cornix L.)
- чавка (Colonea monedula L.)
- сврака (Pica pica L.)
- креја (Garulus glandarius L.)
- јастребови (Pernis spp, Accipiter spp)
- соколови (Falco spp)
- сове (Strix spp, Asio spp)
- луње (Milvus spp)
- кукавице (Cuculus spp)
- детлићи (Dryocopus spp) и друге повремено.

VII

Карта границе ловишта „LUPUS” на геотопографској подлози у прилогу захтева.

VIII

Део заштићеног природног добра у оквиру ловишта : „LUPUS“ - Предео изузетних одлика

I	степен заштите	заузима површину од :	155,20 ха
II	степен заштите	заузима површину од :	2 729,72 ха
III	степен заштите	заузима површину од :	1 214,82 ха
УКУПНО :			4 099,74 ha

Решењем скупштине Општине Вршац бр.077-77/2005-II-01 (Сл.лист Општине Вршац бр. 6/2005); изменом одлуке бр. 077-77/2005-II-01,скупштина Општина Вршац доноси решење бр. 077-41/2006-II-01 (Сл. Лист Општине Вршац бр. 4/2006) од 16. септембра 2006 год. под називом „ПРЕДЕО ИЗУЗЕТНИХ ОДЛИКА“ III категорије.

IX

Ово решење објавити у ’’Службеном листу Аутономне Покрајине Војводине’’.

Број: 104-324- 239/2012-05
Датум: 16. март 2012.г.

Покрајински секретар
Даниел Петровић,с.р.

"Lupus" - Vršac

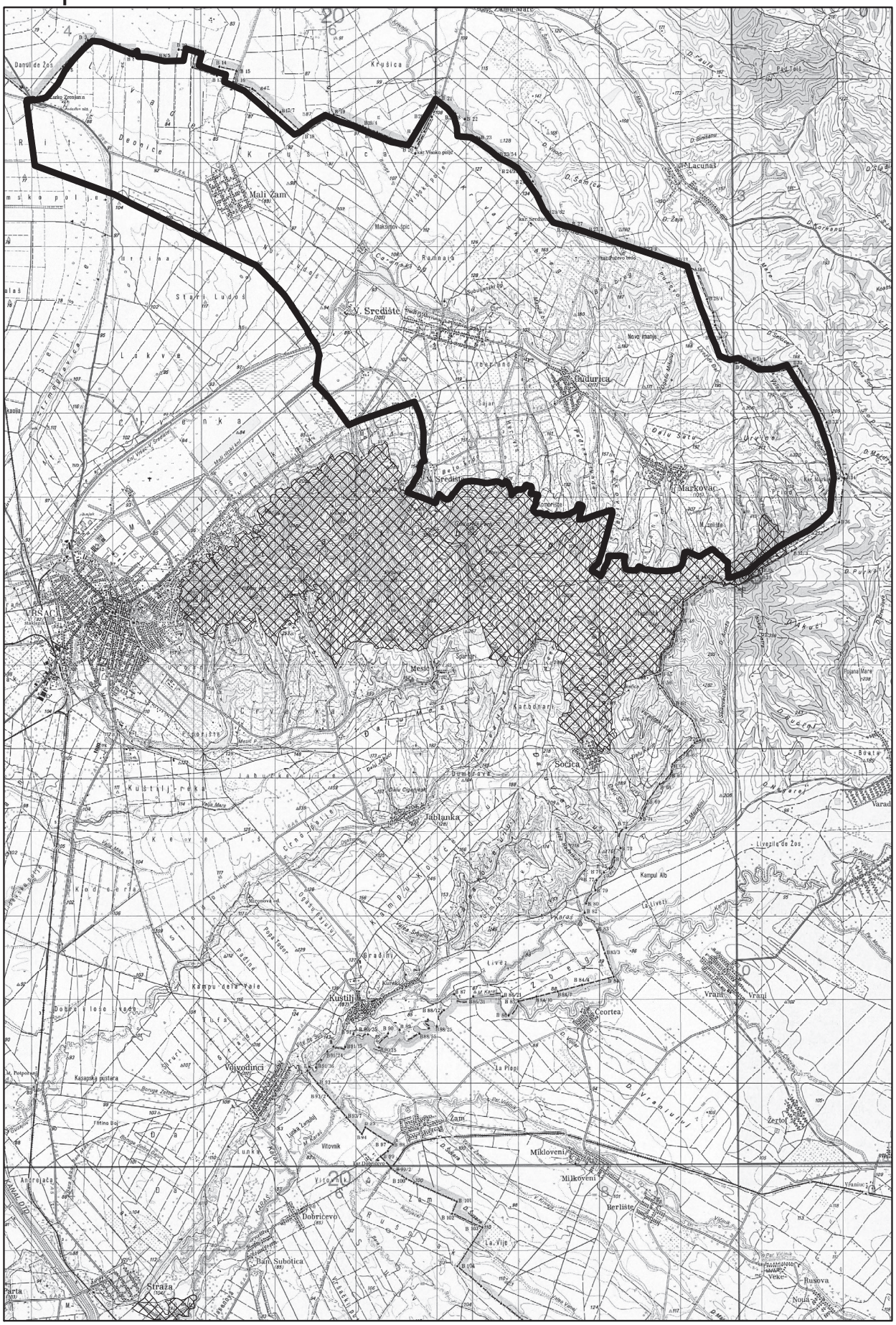
Krušica
Mali Žam
Stari Ludoš
V. Središte
Badurica
Markovac
Mesić
Socica
Jablanka
Kustilj
Vojvodinci
Žam
Miklovenj
Milkoveni
Dobričevo
Banu Subotica
Straža
Berlište
Rusova
Vrani
Žertof
Cortea
Kampu Alb
Karaš
Livezile de Zos
Varad
Lacunaš
Nova manja

289.

На основу члана 21. Покрајинске скупштинске одлуке о покрајинској управи ("Сл. лист АПВ", број 4/2010 и 4/2011), члана 20. став 1. тачка 2. Закона о утврђивању надлежности Аутономне Покрајине Војводине ("Сл. гласник РС ", број 99/2009), члана 6. став 1. тачка 1. и члана 34. став 2. Закона о дивљачи и ловству ("Сл. гласник РС", број 18/2010), и члан 5. став 1. и члан 9. Правилника о начину установљаваља ловног подручја и ловишта, условима за спровођење ловног газдовања, поступку спровођења јавног огласа, поступку за давање и одузимање права на газдовање ловиштем, садржини уговора, утврђивању висине одговарајућих гаранција које је дужно да обезбеди правно лице пре закључивања уговора, као и условима и начину за давање ловног ревира у закуп ("Сл. гласник РС", број 80/2010) Покрајински секретар за пољопривреду, водопривреду и шумарство доноси

РЕШЕЊЕ
О УСТАНОВЉАВАЊУ ЛОВИШТА
„«КОШАВА»

I

Назив ловног подручја: ДЕЛИБЛАТСКА ПЕШЧАРА.

II

Назив ловишта: «КОШАВА».

III

Ловиште «КОШАВА» према начину коришћења, установљава се као ловиште ОТВОРЕНОГ типа.

Према намени ловиште се одређује као ОСТАЛО ЛОВИШТЕ.

У односу на надморску висину и конфигурацију терена ловиште се одређује као БРДСКО ПЛАНИНСКО.

IV

Ловиште „КОШАВА“ се налази на територији ОПШТИНЕ ВРШАЦ.

V

Граница ловишта: Почетна тачка са координатама (Y: 7521976, 282 и X:5009477,559 у државном координатном систему Републике Србије, Гаус-Кригерова пројекција – зона 7), налази се код граничног камена В . Одатле граница иде на север државном границом са Р Румунијом. Долази до подручја „Средњи Банат“ и иде границом два подручја Шулховим каналом, затим напушта границу подручја, скреће на југ границом КО Вршац и КО Павлиш, КО Вршац и КО Ритишево. Даље иде у правцу југо- запада, прелази Канал ДТД код села Потпорањ, и даље иде границом КО Вршац и КО Избиште, затим иде на југ па на исток, поново прелази Канал ДТД и иде границом КО Вршац и КО Војводинци, КО Вршац и КО Куштиљ, КО Вршац и КО Јабланка, КО Вршац и КО Месић, и долази до тромеђе ловишта „Кошава“ Вршац, „Караш – Куштиљ Вршац и „Вршачке планине“. Даље граница ловишта „Кошава“ прати границу заштићеног подручја: Предела изузетних одлика „Вршачке планине“ и ловишта „Вршачке планине“, све до тромеђе ловишта „Кошава“, „Вршачке планине“ и „Лупус“ Вршац код села Мало Средиште. Ту напушта ПИО, скреће на север и иде потоком до пута Вршац – Велико Средиште, прелази пут и даље иде на север каналом, па на исток пругом све до пута Велико Средиште – Мали Жам. Затим скреће на север иде једним делом путем а онда опет границом КО Вршац и КО Мали Жам све до почетне тачке.

VI

Укупна површина ловишта «Кошава» Вршац износи 21.280,84 ха.

VII

Ловостајем заштићене и трајно заштићене врсте у ловишту су:

1. Крупна длакава дивљач
- Срна (Capreolus capreolus L.)
- Дивља свиња (Sus scrofa L.)
- Јелен лопатар (Dama Dama L.)
- Вук (Canis lupus L)

2. Ситна длакава дивљач
1. - Зец (Lepus europaeus Pall)
- лисица (Vulpes vulpes L.)
- дивља мачка (Felis silvestris Schreb)
- јазавац (Meles meles L.)
- куна белица (Martes foina Erxel.)
- куна златица (Mares martes L.)
- твор (Vormela peregusna L.)
- степски твор (Putorius eversmmani L.)
- хермелин (Mustela erminea L.)
- веверица (Sciurus vulgaris L.)
- сиви пух (Glis glis L.)

3. Ситна перната дивљач
- Фазан (Phasianus sp. L.)
- јаребица (Perdix perdix L.)
- препелица(Coturnix coturnix L.)
- грлица(Streptopelia turtur L.)
- гугутка (Streptopelia decaocto L.)
- голуб гривнаш (Columba palumbus L.)
- голуб дупљаш (Columba oeanas L.)
- шумска шљука (Scolopax rusticola L.)
- гавран (Corvus corax L.)
- сива врана (Corvus corone cornix L.)
- чавка (Colonea monedula L.)
- сврака (Pica pica L.)
- креја (Garulus glandarius L.)
- јастребови (Pernis spp, Accipiter spp)
- соколови (Falco spp)
- сове (Strix spp, Asio spp)
- луње (Milvus spp)
- кукавице (Cuculus spp)
- детлићи (Dryocopus spp) и друге повремено.

VII

Карта границе ловишта „Кошава” на геотопографској подлози у прилогу захтева.

VIII

Део заштићеног природног добра у оквиру ловишта : „Кошава“ - Предео изузетних одлика

I степен заштите заузима површину од : 155,20 ха
II степен заштите заузима површину од : 2 729,72 ха
III степен заштите заузима површину од : 1 214,82 ха

УКУПНО : 4 099,74 ha

Решењем скупштине Општине Вршац бр.077-77/2005-II-01 (Сл.лист Општине Вршац бр. 6/2005); изменом одлуке бр. 077-77/2005-II-01,скупштина Општина Вршац доноси решење бр. 077-41/2006-II-01 (Сл. Лист Општине Вршац бр. 4/2006) од 16. септембра 2006 год. под називом „ПРЕДЕО ИЗУЗЕТНИХ ОДЛИКА“ III категорије.

IX

Ово решење објавити у ’’Службеном листу Аутономне Покрајине Војводине’’.

Број: 104-324- 238/2012-05
Датум: 16. март 2012.г.

Покрајински секретар
Даниел Петровић,с.р.

"Košava" - Vršac

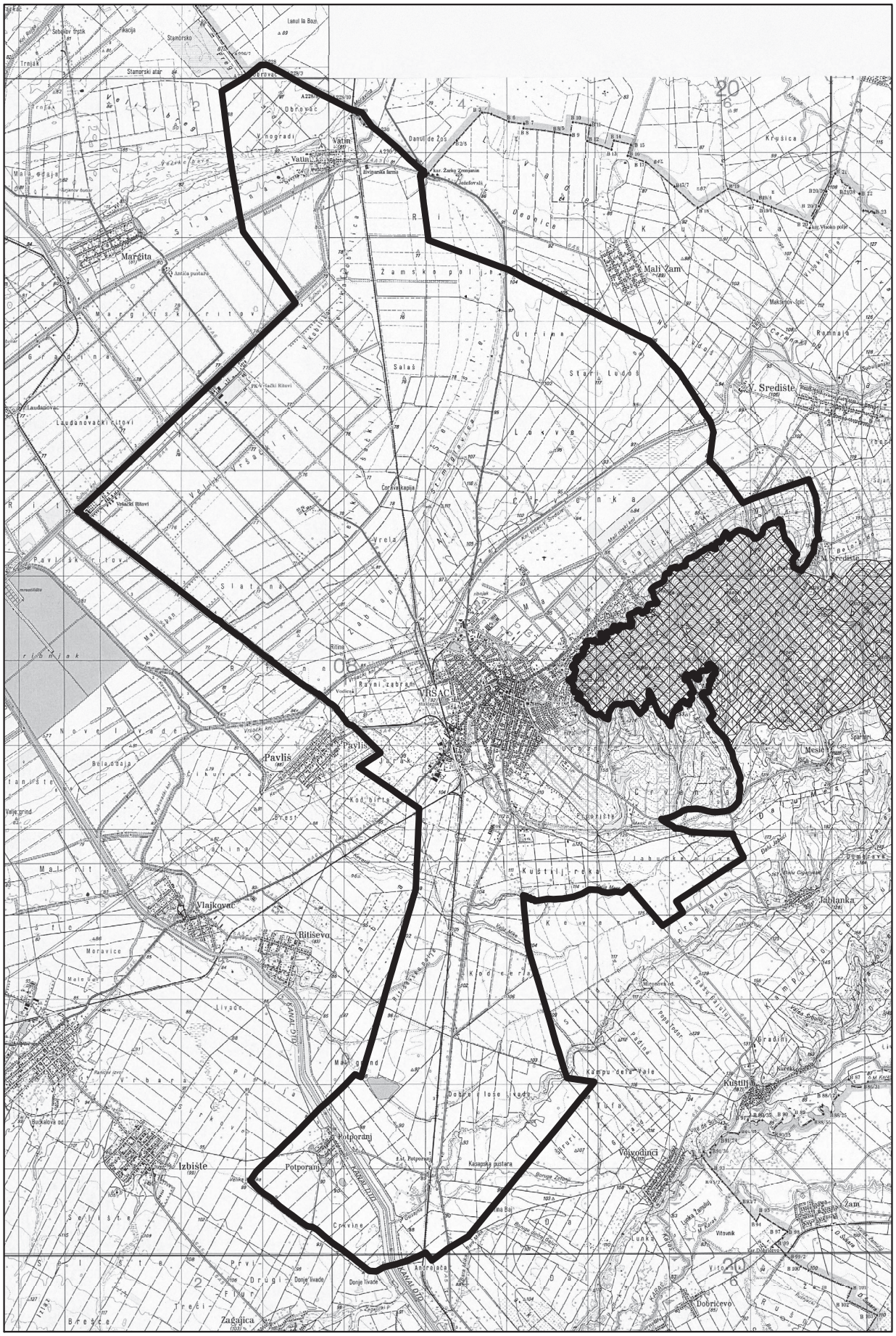

290.

На основу члана 21. Покрајинске скупштинске одлуке о покрајинској управи ("Сл. лист АПВ", број 4/2010 и 4/2011), члана 20. став 1. тачка 2. Закона о утврђивању надлежности Аутономне Покрајине Војводине ("Сл. гласник РС ", број 99/2009), члана 6. став 1. тачка 1. и члана 34. став 2. Закона о дивљачи и ловству ("Сл. гласник РС", број 18/2010), и члан 5. став 1. и члан 9. Правилника о начину установљаваља ловног подручја и ловишта, условима за спровођење ловног газдовања, поступку спровођења јавног огласа, поступку за давање и одузимање права на газдовање ловиштем, садржини уговора, утврђивању висине одговарајућих гаранција које је дужно да обезбеди правно лице пре закључивања уговора, као и условима и начину за давање ловног ревира у закуп ("Сл. гласник РС", број 80/2010) Покрајински секретар за пољопривреду, водопривреду и шумарство доноси

РЕШЕЊЕ
О УСТАНОВЉАВАЊУ ЛОВИШТА
«ВРШАЧКА КУЛА»

I

Назив ловног подручја: «ДЕЛИБЛАТСКА ПЕШЧАРА».

II

Назив ловишта: «ВРШАЧКА КУЛА».

III

Ловиште «ВРШАЧКА КУЛА» према начину коришћења, установљава се као ловиште ОТВОРЕНОГ типа.

Према намени ловиште се одређује као ОСТАЛО ЛОВИШТЕ.

У односу на надморску висину и конфигурацију терена ловиште се одређује као РАВНИЧАРСКО.

IV

Ловиште „ВРШАЧКА КУЛА“ се налази на територији ОПШТИНЕ ВРШАЦ и обухвата КО ЗАГАЈИЦА, КО ПАРТА, КО УЉМА, КО ИЗБИШТЕ, КО РИТИШЕВО, КО ВЛАЈКОВАЦ, КО ШУШАРА, КО ОРЕШАЦ, КО ПАВЛИШ.

V

Граница ловишта: Граница ловишта почиње на железничкој прузи Вршац - Зрењанин (Y: 7513388.855 X: 5001557.622 у државном координатном систему Р.Србије, Гаус-Кригерова пројекција – зона 7), и иде на југоисток поменутом пругом у дужини од око 8,5 км између КО Вршац и КО Павлиш, и наставља на југозапад атарским путем у дужини од око 650 м, затим на југоисток атарским путем између КО Вршац и КО Павлиш до пруге, прелази пругу и наставља на југ атарским путем између КО Вршац и КО Павлиш и КО Вршац и КО Ритишево, затим наставља на југозапад између КО Ритишево и КО Потпорањ и на југоисток између КО Загајица и КО Потпорањ до канала ДТД.

Даље граница наставља на југоисток и југозапад средином канала у дужини од око 9 км, затим граница скреће на северозапад атарским путем између КО Орешац и КО Гребенац и између КО Парта и КО Гребенац и између КО Загајица и КО Гребенац. Даље граница наставља атарским путем на југ, исток, југ и запад између КО Избиште и КО Гребенац и наставља на југоисток атарским путем између КО Шушара и КО Гребенац и скреће на југозапад атарским путем између КО Шушара и КО Кајтасово до границе ловишта „Делиблатска пешчара“ којим газдује ЈП Војводинашуме. Граница наставља даље на северозапад границом са ловиштем „Делиблатска пешчара“ и наставља на север атарским путем између КО Уљма и КО Николинци тј. границом подручја, и наставља на север атарским путем и каналом између поменутих КО до тромеђе КО Уљма, КО Николинци и КО Локве, где скреће на североисток каналом између КО Уљма и КО Локве и КО Влајковац и КО Барице до канала ДТД, прелази канал, заобилази Рибњак „Вршачки ритови“, и наставља на североисток каналом између КО Павлиш и КО Пландиште до почетне тачке.

VI

Укупна површина ловишта «ВРШАЧКА КУЛА» износи 26.567,57 ха.

VII

Ловостајем заштићене и трајно заштићене врсте дивљачи које се налазе у ловишту у време установљавања ловишта:

1. крупна дивљач:
- јелен европски , јелен обичан (Cervus elaphus L.)
- срна (Capreolus capreolus),
- дивља свиња (Sus scrofa),;

2. ситна дивљач:

1) длакава дивљач:
- вук (Canis lupus L)
- шакал (Canis aureus L.),
- лисица (Vulpes vulpes L.),
- дивља мачка (Felis silvestris Schr.),
- куна белица (Martes foina EHR.),
- куна златица (Martes martes L.),
- јазавац (Meles meles L.),
- зец (Lepus europaeus Pall.),
- сиви пух (Glis glis),
- ондатра (Ondatra zibethica L.),
- веверица (Sciurus vulgaris L.),
- ракунолики пас (Nyctereutes procyonoides),
- нутрија (Myocastor coypus);

2) перната дивљач:
- дивља патка кржуља, крџа (Anas crecca L.),
- дивља патка звиждара (Anas penelope L.),
- дивља патка глувара (Anas platyrhynchos L.),
- дивља патка пупчаница, гроготовац (Anas querquedula L.),
- дивља патка риђоглава (Aythya ferina L.),
- дивља гуска лисаста (Anser albifrons Scopoli.),
- дивља гуска глоговњача (Anser fabalis Latxam.),
- шумска шљука (Scolopax rusticola L.),
- дивљи голуб гривнаш (Columba palumbus L.),
- гугутка (Streptopelia decaocto),
- грлица (Streptopelia turtur),
- препелица (Coturnix coturnix L.),
- пољска јаребица (Perdix perdix L.),
- фазан (Phasianus sp. L.),
- црна лиска (Fulica atra L.),
- сојка (Garrulus glandarius L.),
- барска кокица (Gallinula chloropus),
- гачац (Corvus frugilegus L.),
- велики корморан (Phalacrocorax carbo)
- јастреб кокошар (Accipiter gentilis)
- сива чапља (Ardea cinerea)

VIII

Карта границе ловишта на геотопографској подлози у размери 1:50.000 (у прилогу решења.)

IX

Заштићена природна добра у оквиру ловишта :ДА

У ловишту „Вршачка кула“, налази се део специјалног природног резервата „Делиблатска пешчара“.

Уредба о заштити СРП „Делиблатска Пешчара“ Сл. Гласник РС бр. 3/2002 од 28. јануара 2002 године.

X

Ово решење објавити у ’’Службеном листу Аутономне Покрајине Војводине’’.

Број: 104-324- 236/2011-05
У Новом Саду 16.03. 2012. Године

Покрајински секретар
Даниел Петровић,с.р.

"Vršačka kula" - Vršac

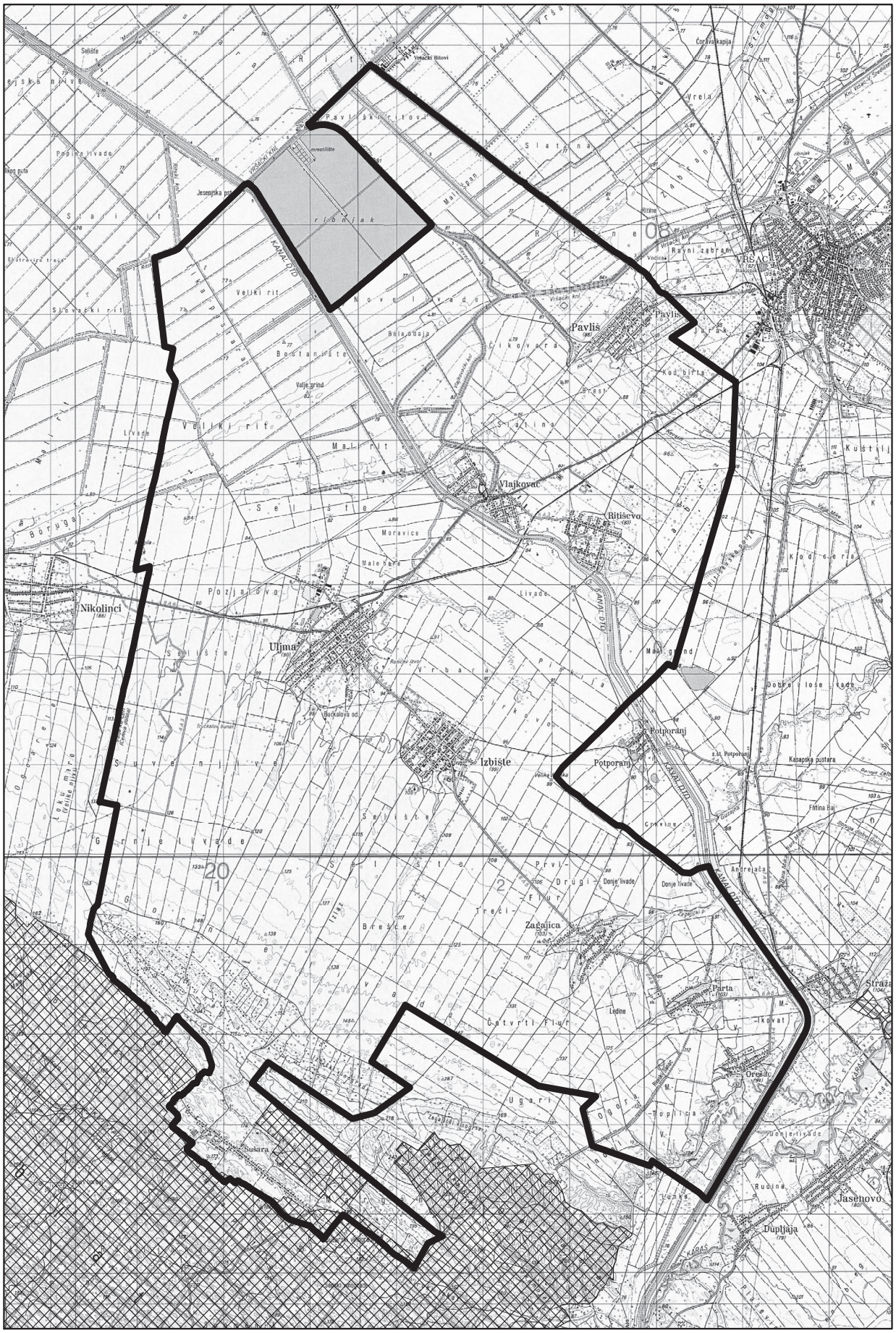
Pavliš
Vlajkovac
Ritiševo
Nikolinci
Uljma
Izbište
Potporanj
Parta
Orešac
Jasenovo
Duplijaja
Susara
Veliki rit
Mali rit
Selište
Moravice
Pozjalovo
Livade
Slatina
Kustilj
Kod gerla
Donje lose lade
Kasapska pustara
Donje livade
Andrejača
Začnjica
Brešće
Četvrti Flur
Ugari
Rudina
Tuplica
Ledine
Ikovat
Crevkne
Fntina Sal
Kod birta
Vrela
Ravni zabran
Vršac
Kanal DTD
Kanal DTD
Kanal DTD

291.

На основу члана 21. Покрајинске скупштинске одлуке о покрајинској управи ("Сл. лист АПВ", број 4/2010 и 4/2011), члана 20. став 1. тачка 2. Закона о утврђивању надлежности Аутономне Покрајине Војводине ("Сл. гласник РС ", број 99/2009), члана 6. став 1. тачка 1. и члана 34. став 2. Закона о дивљачи и ловству ("Сл. гласник РС", број 18/2010), и члан 5. став 1. и члан 9. Правилника о начину установљаваља ловног подручја и ловишта, условима за спровођење ловног газдовања, поступку спровођења јавног огласа, поступку за давање и одузимање права на газдовање ловиштем, садржини уговора, утврђивању висине одговарајућих гаранција које је дужно да обезбеди правно лице пре закључивања уговора, као и условима и начину за давање ловног ревира у закуп ("Сл. гласник РС", број 80/2010) Покрајински секретар за пољопривреду, водопривреду и шумарство доноси

РЕШЕЊЕ
О УСТАНОВЉАВАЊУ ЛОВИШТА
«НЕШТИН - ВИЗИЋ»

I

Назив ловног подручја: Северносремско .

II

Назив ловишта: «Нештин-Визић».

III

Ловиште «Нештин-Визић» према начину коришћења, установљава се као ловиште ОТВОРЕНОГ типа.

Према намени ловиште се одређује као ОСТАЛО ЛОВИШТЕ.

У односу на надморску висину и конфигурацију терена ловиште се одређује као РАВНИЧАРСКО.

IV

Ловиште „Нештин-Визић“ се налази на територији ОПШТИНЕ Бачка Паланка и Шид и обухвата КО Нештин, КО Визић и КО Ђипша.

V

Граница ловишта:Почиње у тачки на асфалтном путу Р-107 на Државној граници Републике Србије и Републике Хрватске (Y: 7376971.967 и X: 5009127.417 у државном координатном систему Републике Србије, Гаус-Кригерова пројекција – зона 7), и иде на север до средине реке Дунав државном границом Републике Србије и Републике Хрватске, средином Дунава граница иде на исток у дужини од 5150 метара где скреће на југоисток и иде средином Дунавца до границе КО Нештин и КО Сусек.

Одатле граница наставља границом КО Нештин и КО Сусек до границе ловишта Националног парка «Фрушка Гора», границом ловишта Националног парка «Фрушка Гора» граница иде до границе са Републиком Хрватском, одакле граница иде на југ до почетне тачке државном границом.

VI

Укупна површина ловишта «Нештин-Визић» износи 3.125,12 ха.

VII

Ловостајем заштићене и трајно заштићене врсте дивљачи које се налазе у ловишту у време установљавања ловишта:

а) неловне врсте:
- видра (Lutra lutra),
- хермелин (Mustela erminea),
- степски твор (Mustela eversmanii),
- ласица (Mustela nivalis),

б)крупна дивљач:
- јелен (Cervus elaphus L.)
- срна (Capreolus capreolus L.),
- дивља свиња (Sus scrofa L.);

ц) ситна дивљач:

1) длакава дивљач:
- шакал (Canis aureus L.),
- лисица (Vulpes vulpes L.),
- дивља мачка (Felis silvestris Schr.),
- куна белица (Martes foina EHR.),
- куна златица (Martes martes L.),
- јазавац (Meles meles L.),
- зец (Lepus europaeus Pall.),
- сиви пух (Glis glis),
- ондатра (Ondatra zibethica L.),
- веверица (Sciurus vulgaris L.),
- ракунолики пас (Nyctereutes procyonoides),
- нутрија (Myocastor coypus);

2) перната дивљач:
- дивља патка кржуља, крца (Anas crecca L.),
- дивља патка звиждара (Anas penelope L.),
- дивља патка глувара (Anas platyrhynchos L.),
- дивља патка пупчаница, гроготовац (Anas querquedula L.),
- дивља патка риђоглава (Aythya ferina L.),
- дивља гуска лисаста (Anser albifrons Scopoli.),
- дивља гуска глоговњача (Anser fabalis Latxam.),
- шумска шљука (Scolopax rusticola L.),
- дивљи голуб гривнаш (Columba palumbus L.),
- гугутка (Streptopelia decaocto),
- грлица (Streptopelia turtur),
- препелица (Coturnix coturnix L.),
- пољска јаребица (Perdix perdix L.),
- фазан (Phasianus sp. L.),
- црна лиска (Fulica atra L.),
- сојка (Garrulus glandarius L.),
- барска кокица (Gallinula chloropus),
- гачац (Corvus frugilegus L.),
- велики корморан (Phalacrocorax carbo)
- јастреб кокошар (Accipiter gentilis)
- сива чапља (Ardea cinerea)

VIII

Да ли ловиште захвата заштићено природно добро: ДА

Део Национални парк „Фрушка Гора“- Закон о националним парковима од 26.05.1993.г., уредба Владе Републике Србије, сл.гл. РС бр.39/93.

IX

Карта границе ловишта на геотопографској подлози у размери 1:50.000 (у прилогу решења).

X

Ово решење објавити у ’’Службеном листу Аутономне Покрајине Војводине’’.

Број: 104-324-276 /2012-05
У Новом Саду 16. марта 2012. Године

Покрајински секретар
Даниел Петровић,с.р.

"Neštin-Vizić" - Neštin

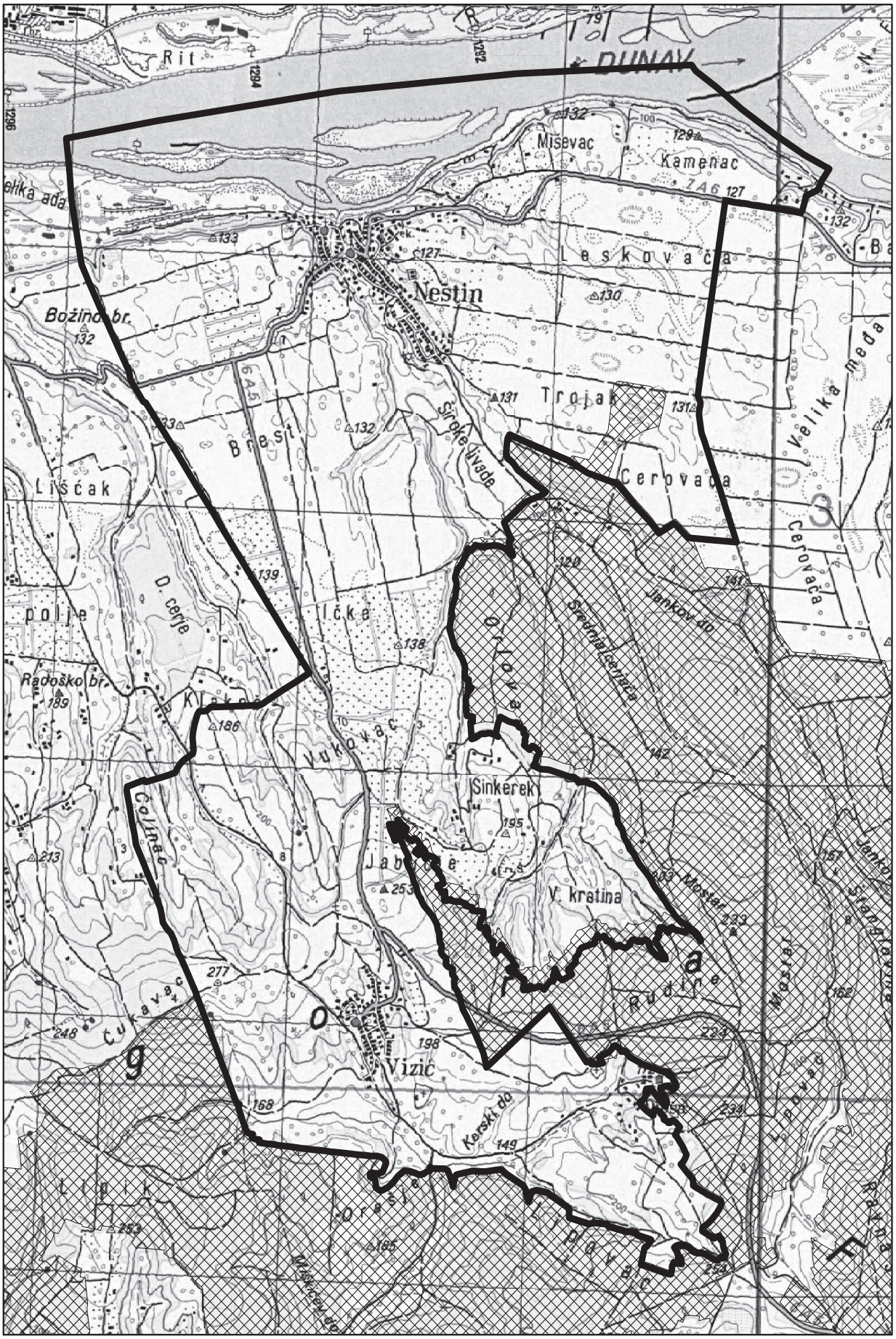

292.

На основу члана 21. Покрајинске скупштинске одлуке о покрајинској управи ("Сл. лист АПВ", број 4/2010 и 4/2011), члана 20. став 1. тачка 2. Закона о утврђивању надлежности Аутономне Покрајине Војводине ("Сл. гласник РС ", број 99/2009), члана 6. став 1. тачка 1. и члана 34. став 2. Закона о дивљачи и ловству ("Сл. гласник РС", број 18/2010), и члан 5. став 1. и члан 9. Правилника о начину установљаваља ловног подручја и ловишта, условима за спровођење ловног газдовања, поступку спровођења јавног огласа, поступку за давање и одузимање права на газдовање ловиштем, садржини уговора, утврђивању висине одговарајућих гаранција које је дужно да обезбеди правно лице пре закључивања уговора, као и условима и начину за давање ловног ревира у закуп ("Сл. гласник РС", број 80/2010) Покрајински секретар за пољопривреду, водопривреду и шумарство доноси

РЕШЕЊЕ
О УСТАНОВЉАВАЊУ ЛОВИШТА
«ЧОТ»

I

Назив ловног подручја: Северносремско .

II

Назив ловишта: «ЧОТ».

III

Ловиште «ЧОТ» према начину коришћења, установљава се као ловиште ОТВОРЕНОГ типа.

Према намени ловиште се одређује као ОСТАЛО ЛОВИШТЕ.

У односу на надморску висину и конфигурацију терена ловиште се одређује као РАВНИЧАРСКО.

IV

Ловиште „ЧОТ“ се налази на територији ОПШТИНЕ Беочин и обухвата КО Сусек, КО Свилош, КО Луг, КО Грабово, КО Баноштар, КО Черевић, КО Беочин и КО Нови Раковац.

V

Граница ловишта: Почиње у тачки на средини реке Дунав на граници КО Нови Раковац и КО Стари Лединци (Y: 7404728.248 и X: 5009659.468 у државном координатном систему Републике Србије, Гаус-Кригерова пројекција – зона 7), и иде на југ границом КО Нови Раковац и КО Стари Лединци до границе ловишта Националног парка «Фрушка Гора». Границом ловишта Националног парка «Фрушка Гора» граница иде до границе катастрских општина КО Сусек и КО Нештин. Даље граница ловишта иде границом КО Сусек и КО Нештин до средине Дунавца, средином Дунавца граница иде на северозапад до средине реке Дунав, одакле наставља средином реке у правцу североистока до почетне тачке.

VI

Укупна површина ловишта «ЧОТ» износи 12.084,35 ха.

VII

Ловостајем заштићене и трајно заштићене врсте дивљачи које се налазе у ловишту у време установљавања ловишта:

а) неловне врсте:
- видра (Lutra lutra),
- хермелин (Mustela erminea),
- степски твор (Mustela eversmanii),
- ласица (Mustela nivalis),

б)крупна дивљач:
- јелен (Cervus elaphus L.)
- срна (Capreolus capreolus L.),
- дивља свиња (Sus scrofa L.);

ц) ситна дивљач:

1) длакава дивљач:
- шакал (Canis aureus L.),
- лисица (Vulpes vulpes L.),
- дивља мачка (Felis silvestris Schr.),
- куна белица (Martes foina EHR.),
- куна златица (Martes martes L.),
- јазавац (Meles meles L.),
- зец (Lepus europaeus Pall.),
- сиви пух (Glis glis),
- ондатра (Ondatra zibethica L.),
- веверица (Sciurus vulgaris L.),
- ракунолики пас (Nyctereutes procyonoides),
- нутрија (Myocastor coypus);

2) перната дивљач:
- дивља патка кржуља, крџа (Anas crecca L.),
- дивља патка звиждара (Anas penelope L.),
- дивља патка глувара (Anas platyrhynchos L.),
- дивља патка пупчаница, гроготовац (Anas querquedula L.),
- дивља патка риђоглава (Aythya ferina L.),
- дивља гуска лисаста (Anser albifrons Scopoli.),
- дивља гуска глоговњача (Anser fabalis Latxam.),
- шумска шљука (Scolopax rusticola L.),
- дивљи голуб гривнаш (Columba palumbus L.),
- гугутка (Streptopelia decaocto),
- грлица (Streptopelia turtur),
- препелица (Coturnix coturnix L.),
- пољска јаребица (Perdix perdix L.),
- фазан (Phasianus sp. L.),
- црна лиска (Fulica atra L.),
- сојка (Garrulus glandarius L.),
- барска кокица (Gallinula chloropus),
- гачац (Corvus frugilegus L.),
- велики корморан (Phalacrocorax carbo)
- јастреб кокошар (Accipiter gentilis)
- сива чапља (Ardea cinerea)

VIII

Да ли је ловиште у заштићеном природном добру: ДА

Национални Парк „Фрушка Гора“Закон о националним парковима од 26.05.1993.г., уредба Владе Републике Србије, сл.гл. РС бр.39/93.

IX

Карта границе ловишта на геотопографској подлози у размери 1:50.000 (у прилогу решења).

X

Ово решење објавити у ’’Службеном листу Аутономне Покрајине Војводине’’.

Број: 104-324-260 /2012-05
У Новом Саду 16. марта 2012. Године

Покрајински секретар
Даниел Петровић,с.р.

"Čot" - Beočin

Bački Petrovac
Kisač
Gložan
Čelarevo
Veternik
NOVI SAD
Futog
Beočin
Sisač
Divoš
Čalma
Stejanovci
Jazak
Sulhim
Mandelos
Grbarevci
Lezimir
Rumenka
DUNAV

293.

На основу члана 21. Покрајинске скупштинске одлуке о покрајинској управи ("Сл. лист АПВ", број 4/2010 и 4/2011), члана 20. став 1. тачка 2. Закона о утрвђивању надлежности Аутономне Покрајине Војводине ("Сл. гласник РС ", број 99/2009), члана 6. став 1. тачка 1. и члана 34. став 2. Закона о дивљачи и ловству ("Сл. гласник РС", број 18/2010), и члан 5. став 1. и члан 9. Правилника о начину установљаваља ловног подручја и ловишта, условима за спровођење ловног газдовања, поступку спровођења јавног огласа, поступку за давање и одузимање права на газдовање ловиштем, садржини уговора, утврђивању висине одговарајућих гаранција које је дужно да обезбеди правно лице пре закључивања уговора, као и условима и начину за давање ловног ревира у закуп ("Сл. гласник РС", број 80/2010) Покрајински секретар за пољопривреду, водопривреду и шумарство доноси

РЕШЕЊЕ
О УСТАНОВЉАВАЊУ ЛОВИШТА
„ECOAGRI "

I

Назив ловног подручја: ДЕЛИБЛАТСКА ПЕШЧАРА.

II

Назив ловишта: «ECOAGRI».

III

Ловиште «ECOAGRI» према начину коришћења, установљава се као ловиште ОТВОРЕНОГ и ОГРАЂЕНОГ типа

Према намени ловиште се одређује као ПРИВАТНО ЛОВИШТЕ.

У односу на надморску висину и конфигурацију терена ловиште се одређује као РАВНИЧАРСКО.

IV

Ловиште „ECOAGRI" се налази на територији ОПШТИНЕ БЕЛА ЦРКВА.

V

Граница ловишта: Почетна тачка налази се на асфалтном путу на улазу у пословну зграду на капији, са координатама (Y: 7533329,283 и X: 4975369,881 у државном координатном систему Републике Србије, Гаус-Кригерова пројекција – зона 7), одатле иде у правцу севера асфалтним путем поред парцела Т - 103, 108 и 117. Затим граница ловишта скреће на исток и иде атарским путем између парцела Т - 117 и 122, и парцела Т - 118 и 123., све до канала Д-1 и парцеле Т – 124., где скреће поново на север и иде даље средином постојећег канала границом парцела Т – 124, 212, 211, 208 и 207 где излази на тврди пут Добричево – Жам.

Даље граница ловишта прелази пут и даље иде средином канала 7572 границом парцела 608, 607/2, 595, све до коте 83 и улива Малог Караша у реку Караш. Даље граница ловишта иде средином реке караш узводно све до државне границе са Републиком Румунијом, где скреће на југо - исток и иде државном границом све до границе парцела Т – 125 и 121 где напушта државну границу, скреће на запад и излази на канал код темена четири парцеле Т 125, 124, 120 и 121., кота 104. Даље граница иде средином канала између парцела Т 121 и 112., потес Долина, и долази до катастарске границе КО Крушчица и КО Бела Црква. Затим граница ловишта иде поменутом границом КО на југ границом парцеле Т 102., скреће на запад па на север обилазећи парцелу Т 102., а затим иде границом поседа поново на запад, све до економске зграде и до почетне тачке.

VI

Укупна површина ловишта «ECOAGRI» износи 2.397,73 ха.

VII

Ловостајем заштићене и трајно заштићене врсте дивљачи које се налазе у ловишту у време установљавања ловишта:

1. крупна дивљач:
   - срна (Capreolus capreolus),
   - дивља свиња (Sus scrofa),;

2. ситна дивљач:

1) длакава дивљач:
   - вук (Canis lupus L)
   - шакал (Canis aureus L.),
   - лисица (Vulpes vulpes L.),
   - дивља мачка (Felis silvestris Schr.),
   - куна белица (Martes foina EHR.),
   - куна златица (Martes martes L.),
   - јазавац (Meles meles L.),
   - зец (Lepus europaeus Pall.),
   - сиви пух (Glis glis),
   - ондатра (Ondatra zibethica L.),
   - веверица (Sciurus vulgaris L.),
   - ракунолики пас (Nyctereutes procyonoides),
   - нутрија (Myocastor coypus);

2) перната дивљач:
   - дивља патка кржуља, крџа (Anas crecca L.),
   - дивља патка звиждара (Anas penelope L.),
   - дивља патка глувара (Anas platyrhynchos L.),
   - дивља патка пупчаница, гроготовац (Anas querquedula L.),
   - дивља патка риђоглава (Aythya ferina L.),
   - дивља гуска лисаста (Anser albifrons Scopoli.),
   - дивља гуска глоговњача (Anser fabalis Latxam.),
   - шумска шљука (Scolopax rusticola L.),
   - дивљи голуб гривнаш (Columba palumbus L.),
   - гугутка (Streptopelia decaocto),
   - грлица (Streptopelia turtur),
   - препелица (Coturnix coturnix L.),
   - пољска јаребица (Perdix perdix L.),
   - фазан (Phasianus sp. L.),
   - црна лиска (Fulica atra L.),
   - сојка (Garrulus glandarius L.),
   - барска кокица (Gallinula chloropus),
   - гачац (Corvus frugilegus L.),
   - велики корморан (Phalacrocorax carbo)
   - јастреб кокошар (Accipiter gentilis)
   - сива чапља (Ardea cinerea)

VIII

Карта границе ловишта на геотопографској подлози у размери 1:50.000 (у прилогу решења.)

IX

Ово решење објавити у ''Службеном листу Аутономне Покрајине Војводине''.

Број: 104-324- 208/2011-05
У Новом Саду 8.03. 2012. Године

Покрајински секретар
Даниел Петровић,с.р.

"EcoAgri Serbia" - Bela Crkva

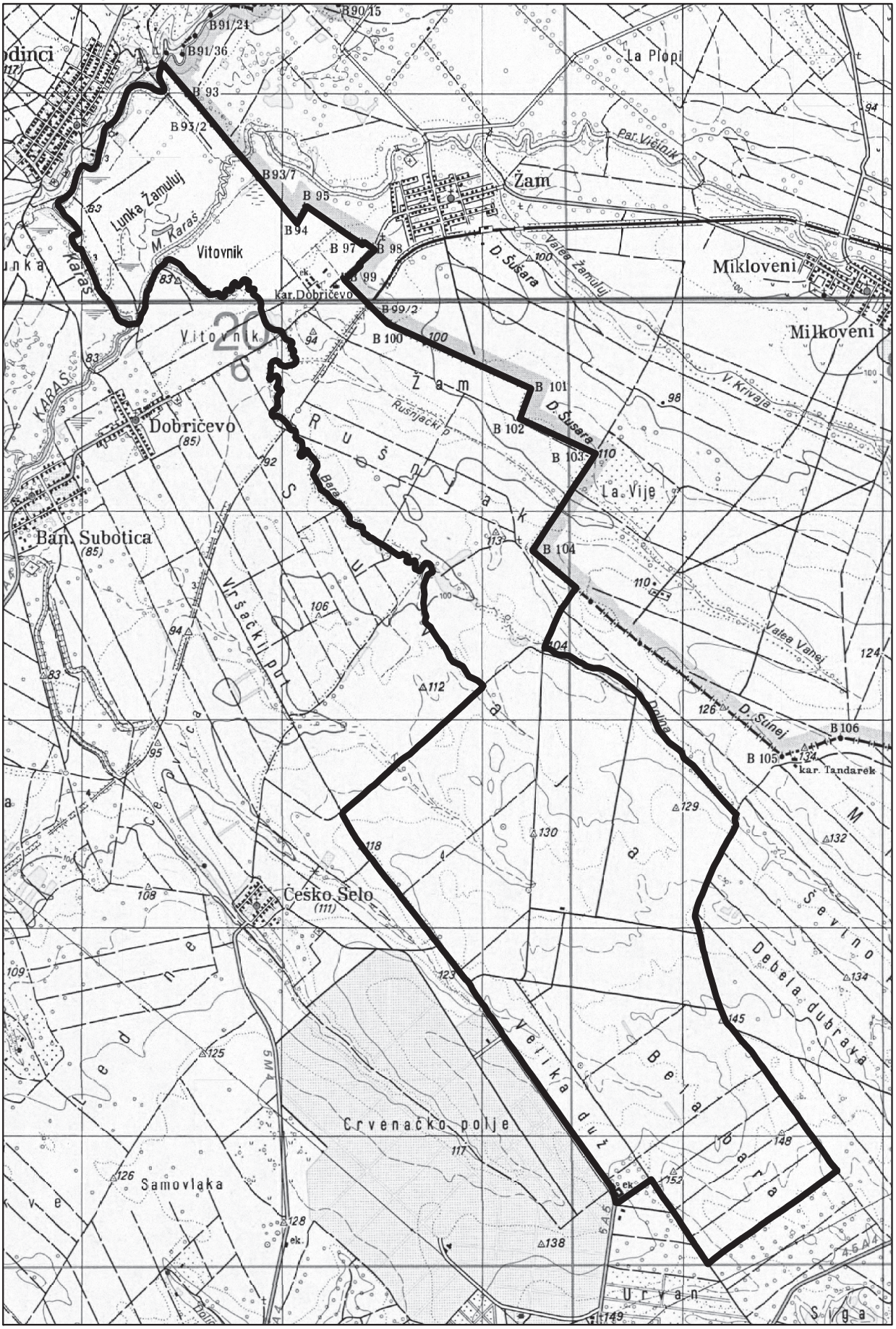

294.

На основу члана 21. Покрајинске скупштинске одлуке о покрајинској управи ("Сл. лист АПВ", број 4/2010 и 4/2011), члана 20. став 1. тачка 2. Закона о утврђивању надлежности Аутономне Покрајине Војводине ("Сл. гласник РС ", број 99/2009), члана 6. став 1. тачка 1. и члана 34. став 2. Закона о дивљачи и ловству ("Сл. гласник РС", број 18/2010), и члан 5. став 1. и члан 9. Правилника о начину установљаваља ловног подручја и ловишта, условима за спровођење ловног газдовања, поступку спровођења јавног огласа, поступку за давање и одузимање права на газдовање ловиштем, садржини уговора, утврђивању висине одговарајућих гаранција које је дужно да обезбеди правно лице пре закључивања уговора, као и условима и начину за давање ловног ревира у закуп ("Сл. гласник РС", број 80/2010) Покрајински секретар за пољопривреду, водопривреду и шумарство доноси

РЕШЕЊЕ
О УСТАНОВЉАВАЊУ ЛОВИШТА
«СУБОТИЧКА ПЕШЧАРА 1 - ЈУГ»

I

Назив ловног подручја: «СЕВЕРНО БАЧКО».

II

Назив ловишта: «СУБОТИЧКА ПЕШЧАРА 1 - ЈУГ».

III

Ловиште «СУБОТИЧКА ПЕШЧАРА 1 - ЈУГ» према начину коришћења, установљава се као ловиште ОТВОРЕНОГ типа.

Према намени ловиште се одређује као ОСТАЛО ЛОВИШТЕ.

У односу на надморску висину и конфигурацију терена ловиште се одређује као РАВНИЧАРСКО.

IV

Ловиште „СУБОТИЧКА ПЕШЧАРА 1 - ЈУГ“ се налази на територији ОПШТИНЕ СУБОТИЦА и обухвата КО ЂУРЂИН, КО БАЈМОК, део КО БИКОВО, део КО ЖЕДНИК и део КО ЧАНТАВИР.

V

Граница ловишта: Граница ловишта почиње на граници са Републиком Мађарском (Y: 7373844.279 X: 5102166.175 у државном координатном систему Р.Србије, Гаус-Кригерова пројекција – зона 7), и иде на исток границом између КО Бајмок и КО Таванкут, затим између КО Доњи Град и КО Бајмок, даље граница наставља на југоисток и североисток границом између КО Доњи Град и КО Ђурђин, па затим између КО Доњи Град и КО Жедник, до железничке пруге Бачка Топола – Суботица, наставља на север поменутом пругом, затим скреће на исток атарским путем између КО Доњи Град и КО Биково до ограде аутопута Е-75 Суботица – Нови Сад. Даље граница наставља на југ оградом аутопута до надвожњака тј. границе са ловиштем „Панонија 1“.

Даље граница скреће атарским путем на запад до границе КО Чантавир и КО Мали Београд, где скреће на север, између поменутих катастарских општина у дужини од око 1.150 м. до тромеђе КО Мали Београд, КО Жедник и КО Чантавир где скреће на југозапад атарским путем између КО Жедник и КО Мали Београд до регионалног пута М-22.1, где скреће на север у дужини од око 65 м, и даље наставља на југозапад атарским путем између КО Жедник и КО Мали Београд до реке Криваје, затим скреће на север средином тока реке Криваје у дужини од око 250 м., и наставља на југозапад атарским путем између КО Жедник и КО Мали Београд до тромеђе КО Жедник, КО Мали Београд и КО Горња Рогатица. Даље граница наставља на северозапад атарским путем између КО Жедник и КО Горња Рогатица, затим између КО Ђурђин и КО Горња Рогатица. Даље граница иде на север атарским путем између КО Ђурђин и КО Стара Моравица, и наставља на северозапад између КО Ђурђин и КО Пачир, и даље на запад између КО Бајмок и КО Пачир до тромеђе КО Бајмок, КО Пачир и КО Алекса Шантић, која се налази на железничкој прузи Сомбор-Суботица, и наставља даље на запад атарским путем до Регионалног пута М-17.1., где скреће поменутим путем на југозапад према насељу Алекса Шантић у дужини од око 1.500 м., и наставља атарским путем на север, запад и северозапад између КО Бајмок и КО Алекса Шантић до државне границе са Републиком Мађарском. Даље граница наставља на севрозапад и североисток државном границом до почетне тачке.

VI

Укупна површина ловишта «СУБОТИЧКА ПЕШЧАРА 1 - ЈУГ» износи 34.166,89 ха.

VII

Ловостајем заштићене и трајно заштићене врсте дивљачи које се налазе у ловишту у време установљавања ловишта:

а) неловне врсте:
- видра (Lutra lutra),
- хермелин (Mustela erminea),
- степски твор (Mustela eversmanii),
- ласица (Mustela nivalis),

б)крупна дивљач:
- срна (Capreolus capreolus L.),
- дивља свиња (Sus scrofa L.);
- јелен лопатар (Dama dama L.)
- муфлон (Ovis musimon Pall.)

ц) ситна дивљач:
1) длакава дивљач:
- шакал (Canis aureus L.),
- лисица (Vulpes vulpes L.),
- дивља мачка (Felis silvestris Schr.),
- куна белица (Martes foina EHR.),
- куна златица (Martes martes L.),
- јазавац (Meles meles L.),
- зец (Lepus europaeus Pall.),
- сиви пух (Glis glis),
- ондатра (Ondatra zibethica L.),
- веверица (Sciurus vulgaris L.),
- ракунолики пас (Nyctereutes procyonoides),
- нутрија (Myocastor coypus);

2) перната дивљач:
- дивља патка кржуља, крца (Anas crecca L.),
- дивља патка звиждара (Anas penelope L.),
- дивља патка глувара (Anas platyrhynchos L.),
- дивља патка пупчаница, гроготовац (Anas querquedula L.),
- дивља патка риђоглава (Aythya ferina L.),
- дивља гуска лисаста (Anser albifrons Scopoli.),
- дивља гуска глоговњача (Anser fabalis Latxam.),
- шумска шљука (Scolopax rusticola L.),
- дивљи голуб гривнаш (Columba palumbus L.),
- гугутка (Streptopelia decaocto),
- грлица (Streptopelia turtur),
- препелица (Coturnix coturnix L.),
- пољска јаребица (Perdix perdix L.),
- фазан (Phasianus sp. L.),
- црна лиска (Fulica atra L.),
- сојка (Garrulus glandarius L.),
- барска кокица (Gallinula chloropus),
- гачац (Corvus frugilegus L.),
- велики корморан (Phalacrocorax carbo)
- јастреб кокошар (Accipiter gentilis)
- сива чапља (Ardea cinerea)

VIII

Да ли ловиште захвата заштићено природно добро: НЕ

IX

Карта границе ловишта на геотопографској подлози у размери 1:50.000 (у прилогу решења).

X

Ово решење објавити у ’’Службеном листу Аутономне Покрајине Војводине’’.

Број: 104-324- 215/2012-05
У Новом Саду 16. марта 2012. Године

Покрајински секретар
Даниел Петровић,с.р.

"Subotička peščara 1 - jug" - Subotica

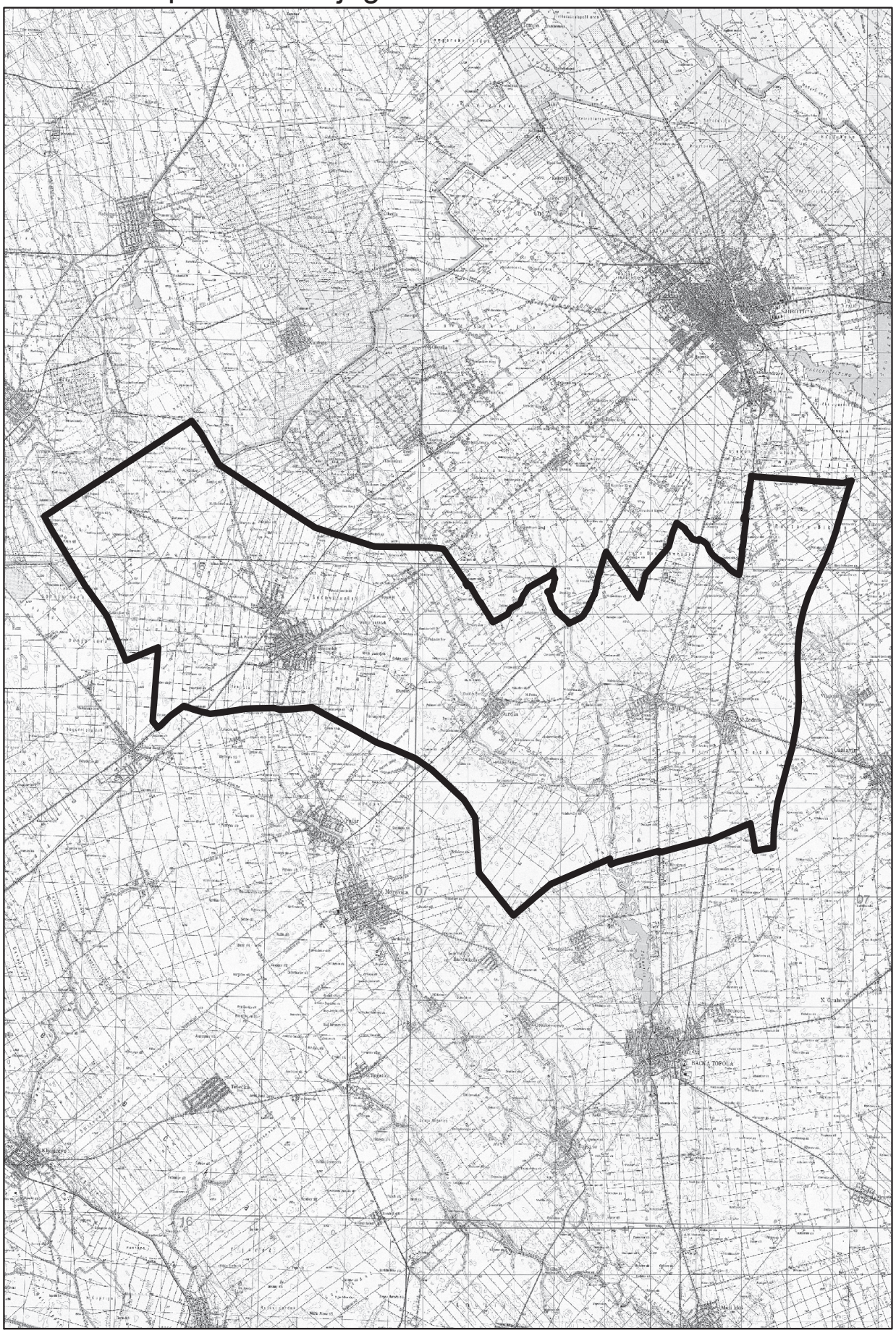

295.

На основу члана 21. Покрајинске скупштинске одлуке о покрајинској управи ("Сл. лист АПВ", број 4/2010 и 4/2011), члана 20. став 1. тачка 2. Закона о утврђивању надлежности Аутономне Покрајине Војводине ("Сл. гласник РС ", број 99/2009), члана 6. став 1. тачка 1. и члана 34. став 2. Закона о дивљачи и ловству ("Сл. гласник РС", број 18/2010), и члан 5. став 1. и члан 9. Правилника о начину установљаваља ловног подручја и ловишта, условима за спровођење ловног газдовања, поступку спровођења јавног огласа, поступку за давање и одузимање права на газдовање ловиштем, садржини уговора, утврђивању висине одговарајућих гаранција које је дужно да обезбеди правно лице пре закључивања уговора, као и условима и начину за давање ловног ревира у закуп ("Сл. гласник РС", број 80/2010) Покрајински секретар за пољопривреду, водопривреду и шумарство доноси

РЕШЕЊЕ
О УСТАНОВЉАВАЊУ ЛОВИШТА
«СУБОТИЧКА ПЕШЧАРА 2 - СЕВЕР»

I

Назив ловног подручја: «СЕВЕРНО БАЧКО».

II

Назив ловишта: «СУБОТИЧКА ПЕШЧАРА 2 - СЕВЕР».

III

Ловиште «СУБОТИЧКА ПЕШЧАРА 2 - СЕВЕР» према начину коришћења, установљава се као ловиште ОТВОРЕНОГ типа.

Према намени ловиште се одређује као ОСТАЛО ЛОВИШТЕ.

У односу на надморску висину и конфигурацију терена ловиште се одређује као РАВНИЧАРСКО.

IV

Ловиште „СУБОТИЧКА ПЕШЧАРА 2 - СЕВЕР“ се налази на територији ОПШТИНЕ СУБОТИЦА и обухвата КО НОВИ ГРАД, КО СТАРИ ГРАД, КО ДОЊИ ГРАД, КО ТАВАНКУТ, део КО ПАЛИЋ, део КО БАЧКИ ВИНОГРАДИ и делу територије ОПШТИНЕ КАЊИЖА и обухвата део КО ХОРГОШ.

V

Граница ловишта: Граница ловишта почиње на путу М 17.1, на граничном прелазу „Келебија“ са Републиком Мађарском (Y: 7389123.955 X: 5114750.548 у државном координатном систему Р.Србије, Гаус-Кригерова пројекција – зона 7), и иде на југоисток и исток границом са ловиштем „Суботичке шуме“, којим газдује ЈП „Војводинашуме“. Даље граница скреће на север границом са ловиштем „Суботичке шуме“, и долази до државне границе са Републиком Мађарском. Даље граница наставља на исток , државном границом до аутопута Е-75 тј. граничног прелаза „Хоргош“.

Даље граница наставља на југозапад оградом аутопута Е-75 према Суботици до границе КО Доњи Град и КО Биково, затим граница скреће на запад атарским путем између поменутих КО до железничке пруге Суботица – Бачка Топола, и наставља пругом на југ до тромеђе КО Доњи Град, КО Биково и КО Жедник. Даље граница наставља на северозапад и југоисток, између КО Доњи Град и КО Жедник, затим између КО Доњи Град и КО Ђурђин. Даље граница наставља на северозапад, између КО Доњи Град и КО Бајмок, и даље између КО Таванкут и КО Бајмок до државне границе са Републиком Мађарском. Затим граница наставља на североисток државном границом до почетне тачке.

VI

Укупна површина ловишта «СУБОТИЧКА ПЕШЧАРА 2 - СЕВЕР» износи 39.781,58 ха.

VII

Ловостајем заштићене и трајно заштићене врсте дивљачи које се налазе у ловишту у време установљавања ловишта:

а) неловне врсте:
- видра (Lutra lutra),
- хермелин (Mustela erminea),
- степски твор (Mustela eversmanii),
- ласица (Mustela nivalis),

б)крупна дивљач:
- срна (Capreolus capreolus L.),
- дивља свиња (Sus scrofa L.);
- јелен лопатар (Dama dama L.)
- муфлон (Ovis musimon Pall.)

ц) ситна дивљач:
1) длакава дивљач:
- шакал (Canis aureus L.),
- лисица (Vulpes vulpes L.),
- дивља мачка (Felis silvestris Schr.),
- куна белица (Martes foina EHR.),
- куна златица (Martes martes L.),
- јазавац (Meles meles L.),
- зец (Lepus europaeus Pall.),
- сиви пух (Glis glis),
- ондатра (Ondatra zibethica L.),
- веверица (Sciurus vulgaris L.),
- ракунолики пас (Nyctereutes procyonoides),
- нутрија (Myocastor coypus);

2) перната дивљач:
- дивља патка кржуља, крца (Anas crecca L.),
- дивља патка звиждара (Anas penelope L.),
- дивља патка глувара (Anas platyrhynchos L.),
- дивља патка пупчаница, гроготовац (Anas querquedula L.),
- дивља патка риђоглава (Aythya ferina L.),
- дивља гуска лисаста (Anser albifrons Scopoli.),
- дивља гуска глоговњача (Anser fabalis Latxam.),
- шумска шљука (Scolopax rusticola L.),
- дивљи голуб гривнаш (Columba palumbus L.),
- гугутка (Streptopelia decaocto),
- грлица (Streptopelia turtur),
- препелица (Coturnix coturnix L.),
- пољска јаребица (Perdix perdix L.),
- фазан (Phasianus sp. L.),
- црна лиска (Fulica atra L.),
- сојка (Garrulus glandarius L.),
- барска кокица (Gallinula chloropus),
- гачац (Corvus frugilegus L.),
- велики корморан (Phalacrocorax carbo)
- јастреб кокошар (Accipiter gentilis)
- сива чапља (Ardea cinerea)

VIII

Да ли ловиште захвата заштићено природно добро: ДА

Одлука СО Суботица о заштити ПП „Палић“ бр. I – 011-38/96. (Службени лист општине Суботица“ бр.8/96.)

Уредба Владе РС о заштити ПИО „Суботичка пешчара“, 05 број 322-8010/2003-1 (Сл. Гласник РС“, бр. 127/03).

Уредба Владе РС о заштити СРП „Лудашко језеро“, 05 број 110-1645 (Сл. Гласник РС“, бр. 30/06).

Уредба Владе РС о заштити СРП „Селевењске пустаре“, 05 број 501-1691/97 (Сл. Гласник РС“, бр. 37/97).

IX

Карта границе ловишта на геотопографској подлози у размери 1:50.000 (у прилогу решења).

X

Ово решење објавити у ’’Службеном листу Аутономне Покрајине Војводине’’.

Број: 104-324- 214/2012-05
У Новом Саду 16. марта 2012. Године

Покрајински секретар
Даниел Петровић,с.р.

"Subotička Peščara 2 - sever" - Subotica

296.

На основу члана 21. Покрајинске скупштинске одлуке о покрајинској управи ("Сл. лист АПВ", број 4/2010 и 4/2011), члана 20. став 1. тачка 2. Закона о утврђивању надлежности Аутономне Покрајине Војводине ("Сл. гласник РС ", број 99/2009), члана 6. став 1. тачка 1. и члана 34. став 2. Закона о дивљачи и ловству ("Сл. гласник РС", број 18/2010), и члан 5. став 1. и члан 9. Правилника о начину установљаваља ловног подручја и ловишта, условима за спровођење ловног газдовања, поступку спровођења јавног огласа, поступку за давање и одузимање права на газдовање ловиштем, садржини уговора, утврђивању висине одговарајућих гаранција које је дужно да обезбеди правно лице пре закључивања уговора, као и условима и начину за давање ловног ревира у закуп ("Сл. гласник РС", број 80/2010) Покрајински секретар за пољопривреду, водопривреду и шумарство доноси

РЕШЕЊЕ
О УСТАНОВЉАВАЊУ ЛОВИШТА
«СУБОТИЧКА ПЕШЧАРА 3 - ИСТОК»

I

Назив ловног подручја: «ИСТОЧНО БАЧКО».

II

Назив ловишта: «СУБОТИЧКА ПЕШЧАРА 3 - ИСТОК».

III

Ловиште «СУБОТИЧКА ПЕШЧАРА 3 - ИСТОК» према начину коришћења, установљава се као ловиште ОТВОРЕНОГ типа.

Према намени ловиште се одређује као ОСТАЛО ЛОВИШТЕ.

У односу на надморску висину и конфигурацију терена ловиште се одређује као РАВНИЧАРСКО.

IV

Ловиште „СУБОТИЧКА ПЕШЧАРА 3 - ИСТОК“ се налази на територији ОПШТИНЕ СУБОТИЦА и обухвата део КО БАЧКИ ВИНОГРАДИ, део КО ПАЛИЋ, део КО БИКОВО и део КО ЧАНТАВИР.

V

Граница ловишта: Граница ловишта почиње на огради аутопута Е-75 (Y: 7414071.514 X: 5110681.836 у државном координатном систему Р.Србије, Гаус-Кригерова пројекција – зона 7), и иде на југоисток кроз вођњак између КО Хоргош и КО Бачки Виногради, затим наставља на југозапад средином канала између поменутих КО, и наставља на запад атарским путем између КО Бачки Виногради и КО Мале Пијаце. Даље граница наставља на југ атарским путем између КО Палић и КО Мале Пијаце, затим између КО Биково и КО Мале Пијаце, затим између КО Биково и КО Ором и између КО чантавир и КО Ором, до тромеђе КО Чантавир, КО Ором и КО Торњош.

Даље граница скреће атарским путем на југоисток па на југозапад између КО Чантавир и КО Торњош до реке Чик, тј. тромеђе КО Чантавир, КО Торњош и КО Ново Орахово. Даље граница наставља на северозапад средином реке Чик, у дижини од око 850 м., па скреће на југозапад дрворедом у дужини од око 1.000 м., и наставља на северозапад атарским путем између КО Чантавир и КО Ново Орахово, затим на југозапад и на југ између поменутих КО до тромеђе КО Чантавир, КО Ново Орахово, КО Бачка Топола. Даље граница наставља на запад атарским путем у дужини од око 1.000 м, затим на север и на запад између КО Чантавир и КО Бачка Топола до ограде аутопута Е-75., и наставља оградом аутопута на север до почетне тачке.

VI

Укупна површина ловишта «СУБОТИЧКА ПЕШЧАРА 3 - ИСТОК» износи 21.998,05 ха.

VII

Ловостајем заштићене и трајно заштићене врсте дивљачи које се налазе у ловишту у време установљавања ловишта:

а) неловне врсте:
- видра (Lutra lutra),
- хермелин (Mustela erminea),
- степски твор (Mustela eversmanii),
- ласица (Mustela nivalis),

б)крупна дивљач:
- срна (Capreolus capreolus L.),
- дивља свиња (Sus scrofa L.);
- јелен лопатар (Dama dama L.)
- муфлон (Ovis aries musimon Pall.)

ц) ситна дивљач:

1) длакава дивљач:
- шакал (Canis aureus L.),
- лисица (Vulpes vulpes L.),
- дивља мачка (Felis silvestris Schr.),
- куна белица (Martes foina EHR.),
- куна златица (Martes martes L.),
- јазавац (Meles meles L.),
- зец (Lepus europaeus Pall.),
- сиви пух (Glis glis),
- ондатра (Ondatra zibethica L.),
- веверица (Sciurus vulgaris L.),
- ракунолики пас (Nyctereutes procyonoides),
- нутрија (Myocastor coypus);

2) перната дивљач:
- дивља патка кржуља, крца (Anas crecca L.),
- дивља патка звиждара (Anas penelope L.),
- дивља патка глувара (Anas platyrhynchos L.),
- дивља патка пупчаница, гроготовац (Anas querquedula L.),
- дивља патка риђоглава (Aythya ferina L.),
- дивља гуска лисаста (Anser albifrons Scopoli.),
- дивља гуска глоговњача (Anser fabalis Latxam.),
- шумска шљука (Scolopax rusticola L.),
- дивљи голуб гривнаш (Columba palumbus L.),
- гугутка (Streptopelia decaocto),
- грлица (Streptopelia turtur),
- препелица (Coturnix coturnix L.),
- пољска јаребица (Perdix perdix L.),
- фазан (Phasianus sp. L.),
- црна лиска (Fulica atra L.),
- сојка (Garrulus glandarius L.),
- барска кокица (Gallinula chloropus),
- гачац (Corvus frugilegus L.),
- велики корморан (Phalacrocorax carbo)
- јастреб кокошар (Accipiter gentilis)
- сива чапља (Ardea cinerea)

VIII

Да ли ловиште захвата заштићено природно добро: ДА

Одлука СО Суботица о заштити ПП „Палић“ бр. I – 011-38/96. (Службени лист општине Суботица“ бр.8/96.)

IX

Карта границе ловишта на геотопографској подлози у размери 1:50.000 (у прилогу решења).

X

Ово решење објавити у ’’Службеном листу Аутономне Покрајине Војводине’’.

Број: 104-324-216 /2012-05
У Новом Саду 16. марта 2012. Године

Покрајински секретар
Даниел Петровић,с.р.

"Subotička Peščara 3 - istok" - Subotica

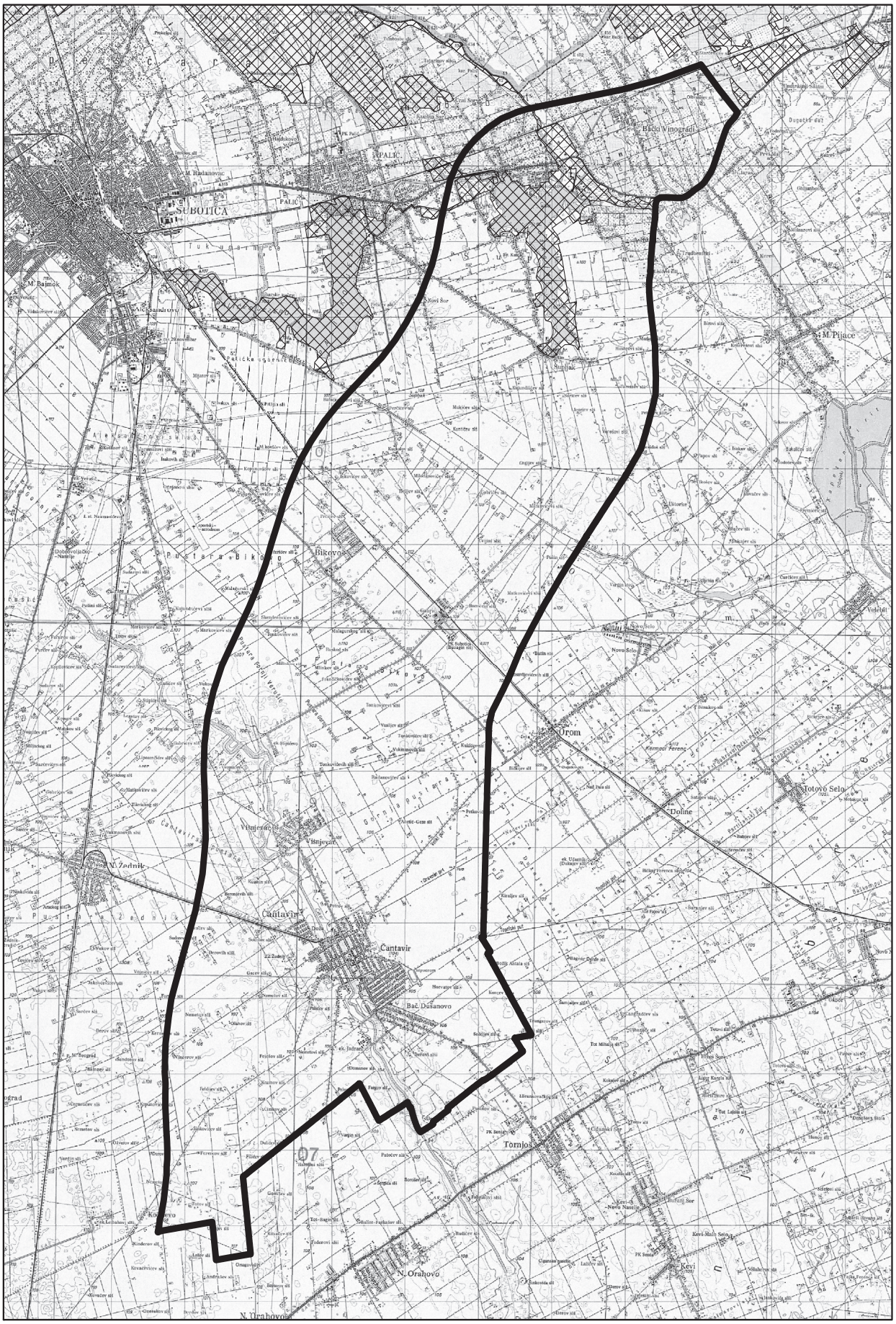

297.

На основу члана 21. Покрајинске скупштинске одлуке о покрајинској управи ("Сл. лист АПВ", број 4/2010 и 4/2011), члана 20. став 1. тачка 2. Закона о утврђивању надлежности Аутономне Покрајине Војводине ("Сл. гласник РС ", број 99/2009), члана 6. став 1. тачка 1. и члана 34. став 2. Закона о дивљачи и ловству ("Сл. гласник РС", број 18/2010), и члан 5. став 1. и члан 9. Правилника о начину установљаваља ловног подручја и ловишта, условима за спровођење ловног газдовања, поступку спровођења јавног огласа, поступку за давање и одузимање права на газдовање ловиштем, садржини уговора, утврђивању висине одговарајућих гаранција које је дужно да обезбеди правно лице пре закључивања уговора, као и условима и начину за давање ловног ревира у закуп ("Сл. гласник РС", број 80/2010) Покрајински секретар за пољопривреду, водопривреду и шумарство доноси

РЕШЕЊЕ
О УСТАНОВЉАВАЊУ ЛОВИШТА
«СОМБОР 1»

I

Назив ловног подручја: Севернобачко .

II

Назив ловишта: «СОМБОР 1».

III

Ловиште «СОМБОР 1» према начину коришћења, установљава се као ловиште ОТВОРЕНОГ типа.

Према намени ловиште се одређује као ОСТАЛО ЛОВИШТЕ.

У односу на надморску висину и конфигурацију терена ловиште се одређује као РАВНИЧАРСКО.

IV

Ловиште „СОМБОР 1“ се налази на територији ОПШТИНЕ Сомбор и обухвата КО Сомбор и КО Кљајићево.

V

Граница ловишта: Почиње у тачки на тромеђи КО Сомбор, КО Бачки Моноштор и КО Бездан (Y: 7348036.141 и X: 5077015.855 у државном координатном систему Републике Србије, Гаус-Кригерова пројекција – зона 7), и иде на севоисток атарским путем поклапајући се са границом КО Сомбор и КО Бездан до тромеђе КО Сомбор, КО Бездан и КО Гаково. Даље граница иде границом КО Сомбор и КО Гаково, прво на североисток па на север, па опет на североисток, до тромеђе КО Сомбор, КО Гаково и КО Станишић.

Граница ловишта се даље спушта у правцу југоистока, атарским путем који је уједно и граница КО Сомбор и КО Станишић, до тромеђе КО Сомбор, КО Станишић и КО Светозар Милетић. Даље граница наставља атарским путем поклапајући се са границом КО Сомбор и КО Светозар Милетић, прелази преко асфалтног пута М - 17.1, и иде до тромеђе КО Сомбор, КО Светозар Милетић и КО Чонопља. Даље граница наставља границом КО Сомбор и КО Чонопља, прво атарским путем, па затим каналом до тромеђе КО Сомбор, КО Чонопља и КО Кљајићево. Каналом у правцу југоистока граница иде даље до асфалтног пута Р-101, затим скреће на запад и иде асфалтним путем у дужини од 446 метара, па скреће на југозапад, па на југоисток, и иде атарским путем. Даље граница скреће на североисток па на југоисток, до границе КО Сомбор и КО Кљајићево. Границом катастарских општина граница ловишта иде до тромеђе КО Сомбор, КО Кљајићево и КО Сивац, а потом наставља у правцу југа атарским путем до Великог Бачког Канала поклапајући се са границом КО Сомбор и КО Сивац. Средином Великог Бачког Канала граница иде на северозапад до границе КО Бачки Моноштор и КО Сомбор у близини пруге (удаљеност 350 метара), и даље наставља на североисток атарским путем, поклапајући се са границом КО Бачки Моноштор и КО Сомбор до почетне тачке.

VI

Укупна површина ловишта «СОМБОР 1» износи 23.049,10 ха.

VII

Ловостајем заштићене и трајно заштићене врсте дивљачи које се налазе у ловишту у време установљавања ловишта:

а) неловне врсте:
- видра (Lutra lutra),
- хермелин (Mustela erminea),
- степски твор (Mustela eversmanii),
- ласица (Mustela nivalis),

б)крупна дивљач:
- јелен (Cervus elaphus L.)
- срна (Capreolus capreolus L.),
- дивља свиња (Sus scrofa L.);

ц) ситна дивљач:
1) длакава дивљач:
- шакал (Canis aureus L.),
- лисица (Vulpes vulpes L.),
- дивља мачка (Felis silvestris Schr.),
- куна белица (Martes foina EHR.),
- куна златица (Martes martes L.),
- јазавац (Meles meles L.),
- зец (Lepus europaeus Pall.),
- сиви пух (Glis glis),
- ондатра (Ondatra zibethica L.),
- веверица (Sciurus vulgaris L.),
- ракунолики пас (Nyctereutes procyonoides),
- нутрија (Myocastor coypus);

2) перната дивљач:
- дивља патка кржуља, крца (Anas crecca L.),
- дивља патка звиждара (Anas penelope L.),
- дивља патка глувара (Anas platyrhynchos L.),
- дивља патка пупчаница, гроготовац (Anas querquedula L.),
- дивља патка риђоглава (Aythya ferina L.),
- дивља гуска лисаста (Anser albifrons Scopoli.),
- дивља гуска глоговњача (Anser fabalis Latxam.),
- шумска шљука (Scolopax rusticola L.),
- дивљи голуб гривнаш (Columba palumbus L.),
- гугутка (Streptopelia decaocto),
- грлица (Streptopelia turtur),
- препелица (Coturnix coturnix L.),
- пољска јаребица (Perdix perdix L.),
- фазан (Phasianus sp. L.),
- црна лиска (Fulica atra L.),
- сојка (Garrulus glandarius L.),
- барска кокица (Gallinula chloropus),
- гачац (Corvus frugilegus L.),
- велики корморан (Phalacrocorax carbo)
- јастреб кокошар (Accipiter gentilis)
- сива чапља (Ardea cinerea)

VIII

Да ли ловиште захвата заштићено природно добро: НЕ

IX

Карта границе ловишта на геотопографској подлози у размери 1:50.000 (у прилогу решења).

X

Ово решење објавити у ’’Службеном листу Аутономне Покрајине Војводине’’.

Број: 104-324-242 /2012-05
У Новом Саду 16. марта 2012. Године

Покрајински секретар
Даниел Петровић,с.р.

"Sombor 1" - Sombor

298.

На основу члана 21. Покрајинске скупштинске одлуке о покрајинској управи ("Сл. лист АПВ", број 4/2010 и 4/2011), члана 20. став 1. тачка 2. Закона о утрвђивању надлежности Аутономне Покрајине Војводине ("Сл. гласник РС ", број 99/2009), члана 6. став 1. тачка 1. и члана 34. став 2. Закона о дивљачи и ловству ("Сл. гласник РС", број 18/2010), и члан 5. став 1. и члан 9. Правилника о начину установљаваља ловног подручја и ловишта, условима за спровођење ловног газдовања, поступку спровођења јавног огласа, поступку за давање и одузимање права на газдовање ловиштем, садржини уговора, утврђивању висине одговарајућих гаранција које је дужно да обезбеди правно лице пре закључивања уговора, као и условима и начину за давање ловног ревира у закуп ("Сл. гласник РС", број 80/2010) Покрајински секретар за пољопривреду, водопривреду и шумарство доноси

РЕШЕЊЕ
О УСТАНОВЉАВАЊУ ЛОВИШТА
«СОМБОР 2»

I

Назив ловног подручја: Јужнобачко .

II

Назив ловишта: «Сомбор 2».

III

Ловиште «Сомбор 2» према начину коришћења, установљава се као ловиште ОТВОРЕНОГ типа.

Према намени ловиште се одређује као ОСТАЛО ЛОВИШТЕ.

У односу на надморску висину и конфигурацију терена ловиште се одређује као РАВНИЧАРСКО.

IV

Ловиште „Сомбор 2“ се налази на територији ОПШТИНЕ Сомбор и обухвата КО Сомбор, КО Стапар, КО Дорослово, КО Сивац, КО Сонта и КО Бачки Брестовац.

V

Граница ловишта: Почиње у тачки на средини Великог Бачког Канала (Y: 7349586.513 и X: 5070327.502 у државном координатном систему Републике Србије, Гаус-Кригерова пројекција – зона 7), и иде на југоисток средином канала до места где се улива Мали Бачки Канал, ту граница скреће у правцу југа и иде средином Малог Бачког Канала у дужини од 7 километара, односно до места где се сусрећу КО Стапар и КО Бачки Брестовац.

Затим граница скреће на северозапад каналом, у дужини од 2430 метара до атарског пута, па на југозапад, пролази поред економије до канала. Граница даље прати канал до места где излази на атарски пут, којим се затим спушта у правцу југозапада до границе КО Стапар и КО Бачки Брестовац, и наставља до тромеђе КО Стапар, КО Бачки Брестовац и КО Дорослово. Одатле граница иде на југоисток атарским путем, поклапајући се са границом КО Бачки Брестовац и КО Дорослово, до тромеђе КО Бачки Брестовац, КО Дорослово и КО Српски Милетић. Граница ловишта даље иде на југозапад атарским путем, прелази преко асфалтног пута М-18 и наставља право до канала ДТД. Средином канала граница се спушта на југ до границе КО Дорослово и КО Српски Милетић, затим се граница ломи на запад и иде атарским путем, поклапајући се са КО Дорослово и КО Српски Милетић. Ту граница скреће на сверозапад атарским путем, и иде унутар граница КО Дорослово, а азатим излази на границу КО Сонта и КО Дорослово (недалеко од шуме око 400 метара), и иде границом КО Сонта и КО Дорослово до атарског пута у близини трасе старе пруге. Атарским путем граница ловишта иде на североисток до средине канала ДТД. Срдином канала ДТД граница иде на северозапад и затим скреће на североисток атарским путем, границом КО Стапар и КО Пригревица, до тромеђе КО Стапар, КО Пригревица и КО Сомбор. Даље граница иде на северозапад атарским путем, прво границом КО Пригревица и КО Сомбор, а потом и КО Сомбор и КО Купусина, до тромеђе КО Сомбор, КО Купусина и КО Бачки Моноштор, која се уједно налази на траси пруге. Трасом пруге граница иде на североисток до почетне тачке на Великм Бачком Каналу.

VI

Укупна површина ловишта «Сомбор 2» износи 19.997,69 ха.

VII

Ловостајем заштићене и трајно заштићене врсте дивљачи које се налазе у ловишту у време установљавања ловишта:

а) неловне врсте:
- видра (Lutra lutra),
- хермелин (Mustela erminea),
- степски твор (Mustela eversmanii),
- ласица (Mustela nivalis),

б) крупна дивљач:
- јелен (Cervus elaphus L.)
- срна (Capreolus capreolus L.),
- дивља свиња (Sus scrofa L.);

ц) ситна дивљач:

1) длакава дивљач:
- шакал (Canis aureus L.),
- лисица (Vulpes vulpes L.),
- дивља мачка (Felis silvestris Schr.),
- куна белица (Martes foina EHR.),
- куна златица (Martes martes L.),
- јазавац (Meles meles L.),
- зец (Lepus europaeus Pall.),
- сиви пух (Glis glis),
- ондатра (Ondatra zibethica L.),
- веверица (Sciurus vulgaris L.),
- ракунолики пас (Nyctereutes procyonoides),
- нутрија (Myocastor coypus);

2) перната дивљач:
- дивља патка кржуља, крца (Anas crecca L.),
- дивља патка звиждара (Anas penelope L.),
- дивља патка глувара (Anas platyrhynchos L.),
- дивља патка пупчаница, гроготовац (Anas querquedula L.),
- дивља патка риђоглава (Aythya ferina L.),
- дивља гуска лисаста (Anser albifrons Scopoli.),
- дивља гуска глоговњача (Anser fabalis Latxam.),
- шумска шљука (Scolopax rusticola L.),
- дивљи голуб гривнаш (Columba palumbus L.),
- гугутка (Streptopelia decaocto),
- грлица (Streptopelia turtur),
- препелица (Coturnix coturnix L.),
- пољска јаребица (Perdix perdix L.),
- фазан (Phasianus sp. L.),
- црна лиска (Fulica atra L.),
- сојка (Garrulus glandarius L.),
- барска кокица (Gallinula chloropus),
- гачац (Corvus frugilegus L.),
- велики корморан (Phalacrocorax carbo)
- јастреб кокошар (Accipiter gentilis)
- сива чапља (Ardea cinerea)

VIII

Да ли ловиште захвата заштићено природно добро: НЕ

IX

Карта границе ловишта на геотопографској подлози у размери 1:50.000 (у прилогу решења).

X

Ово решење објавити у ’’Службеном листу Аутономне Покрајине Војводине’’.

Број: 104-324-222 /2012-05
У Новом Саду 15. Марта 2012. Године

Покрајински секретар
Даниел Петровић,с.р.

"Sombor 2" - Sombor

299.

На основу члана 21. Покрајинске скупштинске одлуке о покрајинској управи ("Сл. лист АПВ", број 4/2010 и 4/2011), члана 20. став 1. тачка 2. Закона о утврђивању надлежности Аутономне Покрајине Војводине ("Сл. гласник РС ", број 99/2009), члана 6. став 1. тачка 1. и члана 34. став 2. Закона о дивљачи и ловству ("Сл. гласник РС", број 18/2010), и члан 5. став 1. и члан 9. Правилника о начину установљаваља ловног подручја и ловишта, условима за спровођење ловног газдовања, поступку спровођења јавног огласа, поступку за давање и одузимање права на газдовање ловиштем, садржини уговора, утврђивању висине одговарајућих гаранција које је дужно да обезбеди правно лице пре закључивања уговора, као и условима и начину за давање ловног ревира у закуп ("Сл. гласник РС", број 80/2010) Покрајински секретар за пољопривреду, водопривреду и шумарство доноси

РЕШЕЊЕ
О УСТАНОВЉАВАЊУ ЛОВИШТА
«СОНТА»

I

Назив ловног подручја: Јужнобачко .

II

Назив ловишта: «СОНТА».

III

Ловиште «СОНТА» према начину коришћења, установљава се као ловиште ОТВОРЕНОГ типа.

Према намени ловиште се одређује као ОСТАЛО ЛОВИШТЕ.

У односу на надморску висину и конфигурацију терена ловиште се одређује као РАВНИЧАРСКО.

IV

Ловиште „СОНТА“ се налази на територији ОПШТИНЕ Апатин и обухвата КО Сонта, КО Свилојево и КО Дероње.

V

Граница ловишта: Почиње у тачки на средини канала ДТД (Y: 7355388.593 и X: 5056703.504 у државном координатном систему Републике Србије, Гаус-Кригерова пројекција – зона 7), и иде у правцу запада одводним каналом рибњака до рибњака. Одводним каналом рибњака граница иде око рибњака у правцу југа, југозапада и северозапада до регионалног пута Р-101, прелази пут и атарским путем граница наставља у правцу запада поклапајући се са границом катастарске општине.

Граница се затим спушта у правцу југозапада атарским путем до канала, каналом граница иде у правцу југоистока, затим југозапада и запада, до атарског пута који је уједно и граница катастарске општине. Атарским путем, поклапајући се са границом катастарске општине, граница иде на југозапад, а затим скреће на исток, одступајући од катастарске општине, а потом иде на југозапад атарским путем, а затим асфалтним путем пролази кроз економију и излази на атарски пут и иде до ограде ловишта ЈП“Војводинашуме“. Оградом ЈП“Војводинашуме“ граница иде до тромеђе ЈП“Војводинашуме“, КО Богојево и КО Сонта. Граница даље наставља у правцу истока атарским путем, прелази преко пруге пење се на север, североисток до канала. Каналом даље граница иде на север па североисток, поклапајући се са границом катастарских општина. Затим граница скреће са канала на североисток и иде атарским путем, потом граница скреће на северозапад и наставља атарским путем, пролази кроз шуму до „старе пруге“, поклапајући се са границом катастарске општине. Атарским путем уз трасу „старе пруге“ граница иде у правцу североистока до средине канала ДТД. Средином канала ДТД граница иде у правцу северозапада до почетне тачке.

VI

Укупна површина ловишта «СОНТА» износи 9.445,92 ха.

VII

Ловостајем заштићене и трајно заштићене врсте дивљачи које се налазе у ловишту у време установљавања ловишта:

а) неловне врсте:
- видра (Lutra lutra),
- хермелин (Mustela erminea),
- степски твор (Mustela eversmanii),
- ласица (Mustela nivalis),

б) крупна дивљач:
- јелен (Cervus elaphus L.)
- срна (Capreolus capreolus L.),
- дивља свиња (Sus scrofa L.);

ц) ситна дивљач:

1) длакава дивљач:
- шакал (Canis aureus L.),
- лисица (Vulpes vulpes L.),
- дивља мачка (Felis silvestris Schr.),
- куна белица (Martes foina EHR.),
- куна златица (Martes martes L.),
- јазавац (Meles meles L.),
- зец (Lepus europaeus Pall.),
- сиви пух (Glis glis),
- ондатра (Ondatra zibethica L.),
- веверица (Sciurus vulgaris L.),
- ракунолики пас (Nyctereutes procyonoides),
- нутрија (Myocastor coypus);

2) перната дивљач:
- дивља патка кржуља, крца (Anas crecca L.),
- дивља патка звиждара (Anas penelope L.),
- дивља патка глувара (Anas platyrhynchos L.),
- дивља патка пупчаница, гроготовац (Anas querquedula L.),
- дивља патка риђоглава (Aythya ferina L.),
- дивља гуска лисаста (Anser albifrons Scopoli.),
- дивља гуска глоговњача (Anser fabalis Latxam.),
- шумска шљука (Scolopax rusticola L.),
- дивљи голуб гривнаш (Columba palumbus L.),
- гугутка (Streptopelia decaocto),
- грлица (Streptopelia turtur),
- препелица (Coturnix coturnix L.),
- пољска јаребица (Perdix perdix L.),
- фазан (Phasianus sp. L.),
- црна лиска (Fulica atra L.),
- сојка (Garrulus glandarius L.),
- барска кокица (Gallinula chloropus),
- гачац (Corvus frugilegus L.),
- велики корморан (Phalacrocorax carbo)
- јастреб кокошар (Accipiter gentilis)
- сива чапља (Ardea cinerea)

VIII

Да ли ловиште захвата заштићено природно добро: ДА

Специјални резерват природе "Горње Подунавље", уредба Владе Републике Србије, Сл.гл. РС бр. 45/01, 81/08 і 107/2009.

IX

Карта границе ловишта на геотопографској подлози у размери 1:50.000 (у прилогу решења).

X

Ово решење објавити у ’’Службеном листу Аутономне Покрајине Војводине’’.

Број: 104-324-221 /2012-05
У Новом Саду 15. Марта 2012. Године

Покрајински секретар
Даниел Петровић,с.р.

"Sonta" - Apatin

300.

На основу члана 21. Покрајинске скупштинске одлуке о покрајинској управи ("Сл. лист АПВ", број 4/2010 и 4/2011), члана 20. став 1. тачка 2. Закона о утврђивању надлежности Аутономне Покрајине Војводине ("Сл. гласник РС ", број 99/2009), члана 6. став 1. тачка 1. и члана 34. став 2. Закона о дивљачи и ловству ("Сл. гласник РС", број 18/2010), и члан 5. став 1. и члан 9. Правилника о начину установљавања ловног подручја и ловишта, условима за спровођење ловног газдовања, поступку спровођења јавног огласа, поступку за давање и одузимање права на газдовање ловиштем, садржини уговора, утврђивању висине одговарајућих гаранција које је дужно да обезбеди правно лице пре закључивања уговора, као и условима и начину за давање ловног ревира у закуп ("Сл. гласник РС", број 80/2010) Покрајински секретар за пољопривреду, водопривреду и шумарство доноси

РЕШЕЊЕ
О УСТАНОВЉАВАЊУ ЛОВИШТА
«КУРЈАЧИЦА»

I

Назив ловног подручја: Јужнобачко .

II

Назив ловишта: «КУРЈАЧИЦА».

III

Ловиште «КУРЈАЧИЦА» према начину коришћења, установљава се као ловиште ОТВОРЕНОГ типа.

Према намени ловиште се одређује као ОСТАЛО ЛОВИШТЕ.

У односу на надморску висину и конфигурацију терена ловиште се одређује као РАВНИЧАРСКО.

IV

Ловиште „КУРЈАЧИЦА“ се налази на територији ОПШТИНЕ Апатин и обухвата КО Апатин, КО Сонта, КО Свилојево, КО Пригревица и КО Купусина.

V

Граница ловишта:Почиње у тачки на средини Реке Дунав (Y: 7337294.474 и X: 5065278.032 у државном координатном систему Републике Србије, Гаус-Кригерова пројекција – зона 7), и иде у правцу истока па севера, границом ловишта ЈП „Војводинашуме“, до тромеђе ЈП „Војводинашуме“, КО Бачки Моноштор и КО Купусина. Граница даље иде на исток, атарским путем границом КО Бачки Моноштор и КО Купусина, до тромеђе КО Бачки Моноштор, КО Купусина и КО Сомбор.

Даље граница иде на исток границом КО Купусина и КО Сомбор, затим граница скреће на југ, па на запад, па опет у правцу југа, атарским путем до тромеђе КО Купусина, КО Сомбор и КО Пригревица.

Атарским путем у правцу истока граница наставља даље, поклапајући се са границом КО Сомбор и КО Пригревица, затим скреће у правцу југа до тромеђе КО Сомбор, КО Пригревица и КО Стапар. Даље граница иде у правцу југозапада до канала ДТД, одакле средином канала иде у правцу југа, до места где се улива одводни канал рибњака(који је уједно и граница ловишта Курјачица и Сонта). Ободним каналом граница иде на запад до рибњака, затим на северозапад, па на југозапад, обилази око рибњака до асфалтног пута Р – 101., даље иде асфалтним путем у правцу југоистока па југозапада, до границе КО Свилајево и КО Сонта, прелази пут, и атарским путем граница наставља у правцу запада поклапајући се са границом катастарске општине. Граница се затим спушта у правцу југозапада атарским путем до канала, каналом граница даље иде у правцу југоистока, затим југозапада и запада, до атарског пута, који је уједно и граница катастарске општине. Атарским путем поклапајући се са границом катастарске општине граница даље иде на југозапад, а затим скреће на исток одступајући од катастарске општине, а потом иде на југозапад атарским путем, а затим асфалтним путем пролази кроз економију и излази на атарски пут, и даље иде до ограде ловишта ЈП“Војводинашуме - Апатински рит“. Оградом ловишта ЈП”Војводинашуме -Апатински рит“ граница иде на северозапад па на север, до средине реке Дунав, средином реке граница даље иде на североисток до почетне тачке.

VI

Укупна површина ловишта «КУРЈАЧИЦА» износи 18.940,22 ха.

VII

Ловостајем заштићене и трајно заштићене врсте дивљачи које се налазе у ловишту у време установљавања ловишта:

а) неловне врсте:
- видра (Lutra lutra),
- хермелин (Mustela erminea),
- степски твор (Mustela eversmanii),
- ласица (Mustela nivalis),

б) крупна дивљач:
- јелен (Cervus elaphus L.)
- срна (Capreolus capreolus L.),
- дивља свиња (Sus scrofa L.);

ц) ситна дивљач:

1) длакава дивљач:
- шакал (Canis aureus L.),
- лисица (Vulpes vulpes L.),
- дивља мачка (Felis silvestris Schr.),
- куна белица (Martes foina EHR.),
- куна златица (Martes martes L.),
- јазавац (Meles meles L.),
- зец (Lepus europaeus Pall.),
- сиви пух (Glis glis),
- ондатра (Ondatra zibethica L.),
- веверица (Sciurus vulgaris L.),
- ракунолики пас (Nyctereutes procyonoides),
- нутрија (Myocastor coypus);

2) перната дивљач:
- дивља патка кржуља, крца (Anas crecca L.),
- дивља патка звиждара (Anas penelope L.),
- дивља патка глувара (Anas platyrhynchos L.),
- дивља патка пупчаница, гроготовац (Anas querquedula L.),
- дивља патка риђоглава (Aythya ferina L.),
- дивља гуска лисаста (Anser albifrons Scopoli.),
- дивља гуска глоговњача (Anser fabalis Latxam.),
- шумска шљука (Scolopax rusticola L.),
- дивљи голуб гривнаш (Columba palumbus L.),
- гугутка (Streptopelia decaocto),
- грлица (Streptopelia turtur),
- препелица (Coturnix coturnix L.),
- пољска јаребица (Perdix perdix L.),
- фазан (Phasianus sp. L.),
- црна лиска (Fulica atra L.),
- сојка (Garrulus glandarius L.),
- барска кокица (Gallinula chloropus),
- гачац (Corvus frugilegus L.),
- велики корморан (Phalacrocorax carbo)
- јастреб кокошар (Accipiter gentilis)
- сива чапља (Ardea cinerea)

VIII

Да ли ловиште захвата заштићено природно добро: ДА

Специјални резерват природе "Горње Подунавље", уредба Владе Републике Србије, Сл.гл. РС бр. 45/01, 81/08 і 107/2009.

IX

Карта границе ловишта на геотопографској подлози у размери 1:50.000 (у прилогу решења).

X

Ово решење објавити у ’’Службеном листу Аутономне Покрајине Војводине’’.

Број: 104-324- 220/2012-05
У Новом Саду 15. Марта 2012. Године

Покрајински секретар
Даниел Петровић,с.р.

"Kurjačica" - Apatin

301.

На основу члана 21. Покрајинске скупштинске одлуке о покрајинској управи ("Сл. лист АПВ", број 4/2010 и 4/2011), члана 20. став 1. тачка 2. Закона о утврђивању надлежности Аутономне Покрајине Војводине ("Сл. гласник РС ", број 99/2009), члана 6. став 1. тачка 1. и члана 34. став 2. Закона о дивљачи и ловству ("Сл. гласник РС", број 18/2010), и члан 5. став 1. и члан 9. Правилника о начину установљаваља ловног подручја и ловишта, условима за спровођење ловног газдовања, поступку спровођења јавног огласа, поступку за давање и одузимање права на газдовање ловиштем, садржини уговора, утврђивању висине одговарајућих гаранција које је дужно да обезбеди правно лице пре закључивања уговора, као и условима и начину за давање ловног ревира у закуп ("Сл. гласник РС", број 80/2010) Покрајински секретар за пољопривреду, водопривреду и шумарство доноси

РЕШЕЊЕ
О УСТАНОВЉАВАЊУ ЛОВИШТА
«СИВАЦ - СЕВЕР»

I

Назив ловног подручја: Севернобачко .

II

Назив ловишта: «Сивац Север».

III

Ловиште «Сивац Север» према начину коришћења, установљава се као ловиште ОТВОРЕНОГ типа.

Према намени ловиште се одређује као ОСТАЛО ЛОВИШТЕ.

У односу на надморску висину и конфигурацију терена ловиште се одређује као РАВНИЧАРСКО.

IV

Ловиште „Сивац Север“ се налази на територији ОПШТИНЕ Кула и обухвата КО Сивац и КО Телечка.

V

Граница ловишта: Почиње у тачки на средини Великог Бачког Канала (Y: 7365724.970 и X: 5064099.424 у државном координатном систему Републике Србије, Гаус-Кригерова пројекција – зона 7), и иде на североисток атарским путем границом КО Сивац и КО Сомбор до тромеђе КО Сивац, КО Сомбор и КО Кљајићево. Даље граница иде на југоисток, прво атарским путем, па каналом, па опет атарским путем, поклапајући се са границама катастарских општина КО Сивац и КО Кљајићево, па КО Сивац и КО Телечка и излази на асфалтни пут и иде до тромеђе КО Сивац, КО Телечка и КО Горња Рогатица.

Затим граница скреће на југоисток атарским путем границом КО Сивац и КО Горња Рогатица па онда КО Сивац и КО Бајша, долази до асфалтног пута (у близини економије Дубока), где граница скреће на југозапад па на југоисток, атарским путем до границе КО Сивац и КО Црвенка. Граница ловишта даље иде на југозапад границом КО Сивац и КО Црвенка до средине Великог Бачког Канала, средином канала граница иде на северозапад до почетне тачке.

VI

Укупна површина ловишта «Сивац Север» износи 11.274,84 ха.

VII

Ловостајем заштићене и трајно заштићене врсте дивљачи које се налазе у ловишту у време установљавања ловишта:

а) неловне врсте:
- видра (Lutra lutra),
- хермелин (Mustela erminea),
- степски твор (Mustela eversmanii),
- ласица (Mustela nivalis),

б)крупна дивљач:
- срна (Capreolus capreolus L.),
- дивља свиња (Sus scrofa L.);

ц) ситна дивљач:

1) длакава дивљач:
- шакал (Canis aureus L.),
- лисица (Vulpes vulpes L.),
- дивља мачка (Felis silvestris Schr.),
- куна белица (Martes foina EHR.),
- куна златица (Martes martes L.),
- јазавац (Meles meles L.),
- зец (Lepus europaeus Pall.),
- сиви пух (Glis glis),
- ондатра (Ondatra zibethica L.),
- веверица (Sciurus vulgaris L.),
- ракунолики пас (Nyctereutes procyonoides),
- нутрија (Myocastor coypus);

2) перната дивљач:
- дивља патка кржуља, крца (Anas crecca L.),
- дивља патка звиждара (Anas penelope L.),
- дивља патка глувара (Anas platyrhynchos L.),
- дивља патка пупчаница, гроготовац (Anas querquedula L.),
- дивља патка риђоглава (Aythya ferina L.),
- дивља гуска лисаста (Anser albifrons Scopoli.),
- дивља гуска глоговњача (Anser fabalis Latxam.),
- шумска шљука (Scolopax rusticola L.),
- дивљи голуб гривнаш (Columba palumbus L.),
- гугутка (Streptopelia decaocto),
- грлица (Streptopelia turtur),
- препелица (Coturnix coturnix L.),
- пољска јаребица (Perdix perdix L.),
- фазан (Phasianus sp. L.),
- црна лиска (Fulica atra L.),
- сојка (Garrulus glandarius L.),
- барска кокица (Gallinula chloropus),
- гачац (Corvus frugilegus L.),
- велики корморан (Phalacrocorax carbo)
- јастреб кокошар (Accipiter gentilis)
- сива чапља (Ardea cinerea)

VIII

Да ли ловиште захвата заштићено природно добро: НЕ

IX

Карта границе ловишта на геотопографској подлози у размери 1:50.000 (у прилогу решења).

X

Ово решење објавити у ’’Службеном листу Аутономне Покрајине Војводине’’.

Број: 104-324- 219/2012-05
У Новом Саду 16. марта 2012. Године

Покрајински секретар
Даниел Петровић,с.р.

"Sivac - sever" - Kula

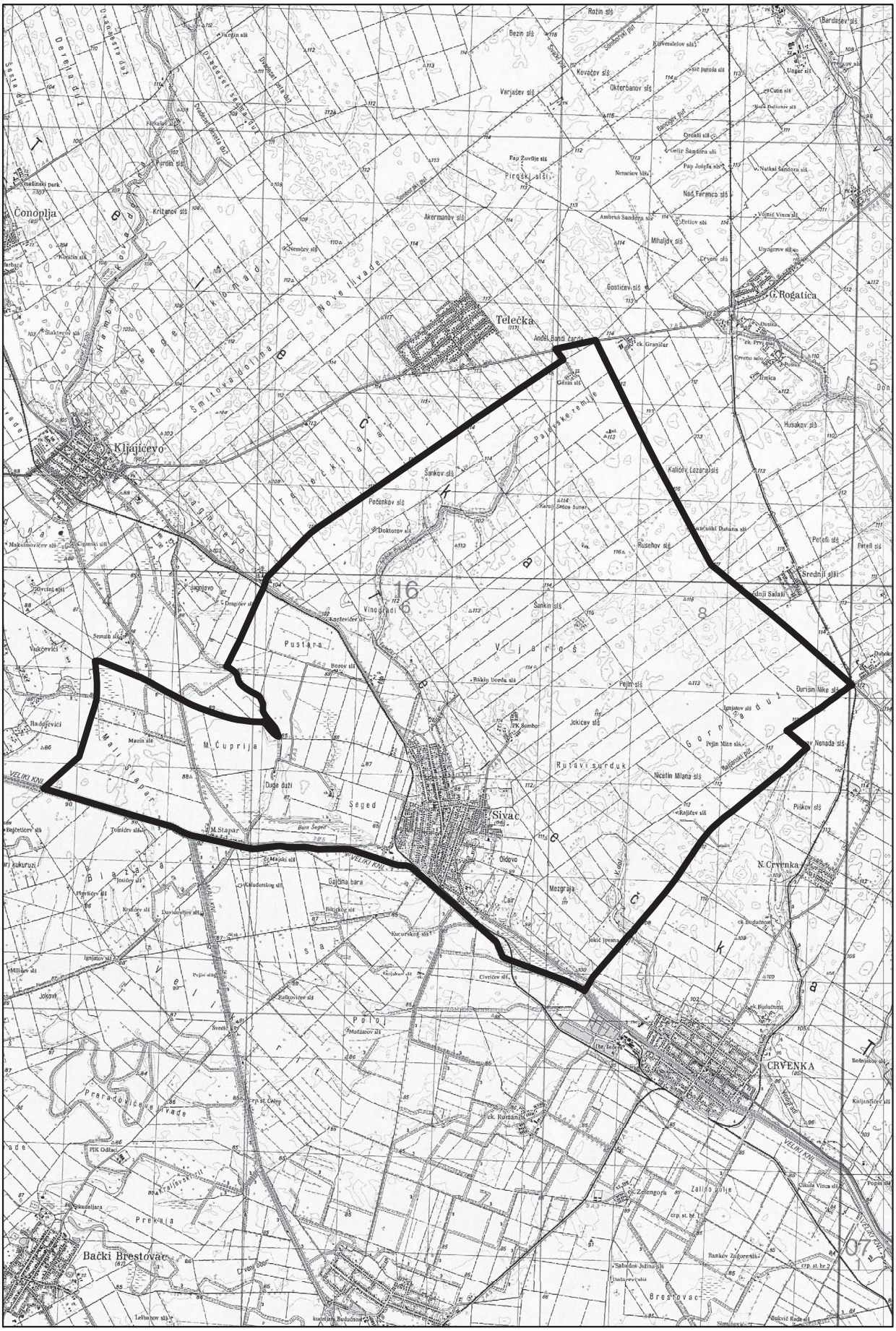
Conoplja
Kljajićevo
Telečka
G.Rogatica
Sivac
CRVENKA
N.Crvenka
Bački Brestovac
Brestovac
Vinogradi
Pustara
M.Čuprija
Seged
Vjaroš
Rutavi surduk
Gornja duž
Donja duž
Velika duž
Poloj
Prekaja
Prerađovićeva vrade
Zalito polje
Mezgraja
Oldovo
Čair
Gajdina bara
Kukuruzi
Jokovi
Bajčetićev sliv
Tomićev sliv
Majski sliv
Kaluderskog sliv
Kukurskog sliv
Civrićev sliv
Radkovićev sliv
Mutžanov sliv
Pejin sliv
Ignjatov sliv
Milićev sliv
Svetli sliv
Crkvena bara
Bajski put
Sombor put
Sivac put
Kanal Sivac-Sombor
Bara Seged
Ck. Zelengora
Ck. Budućnost
Ck. Romanija
Ck. Grapčar
Ck. Prvi maj
Ck. Crveno selo
Ck. Bodanovci
Ck. Ilinka
Ck. Andelj Sanda Žarda
Ck. Bačka
Ck. Vojvodina
Ck. Slobodan Jutanović
Ck. Đorđe Vasić
Ck. Đorđe Vasić
Ck. Đorđe Vasić

302.

На основу члана 21. Покрајинске скупштинске одлуке о покрајинској управи ("Сл. лист АПВ", број 4/2010 и 4/2011), члана 20. став 1. тачка 2. Закона о утврђивању надлежности Аутономне Покрајине Војводине ("Сл. гласник РС ", број 99/2009), члана 6. став 1. тачка 1. и члана 34. став 2. Закона о дивљачи и ловству ("Сл. гласник РС", број 18/2010), и члан 5. став 1. и члан 9. Правилника о начину установљаваља ловног подручја и ловишта, условима за спровођење ловног газдовања, поступку спровођења јавног огласа, поступку за давање и одузимање права на газдовање ловиштем, садржини уговора, утврђивању висине одговарајућих гаранција које је дужно да обезбеди правно лице пре закључивања уговора, као и условима и начину за давање ловног ревира у закуп ("Сл. гласник РС", број 80/2010) Покрајински секретар за пољопривреду, водопривреду и шумарство доноси

РЕШЕЊЕ
О УСТАНОВЉАВАЊУ ЛОВИШТА
«СИВАЦ ЈУГ»

I

Назив ловног подручја: Јужнобачко .

II

Назив ловишта: «СИВАЦ ЈУГ».

III

Ловиште «Сивац Југ» према начину коришћења, установљава се као ловиште ОТВОРЕНОГ типа.

Према намени ловиште се одређује као ОСТАЛО ЛОВИШТЕ.

У односу на надморску висину и конфигурацију терена ловиште се одређује као РАВНИЧАРСКО.

IV

Ловиште „Сивац Југ“ се налази на територији ОПШТИНЕ Кула и обухвата КО Сивац и КО Стапар.

V

Граница ловишта: Почиње у тачки на средини Великог Бачког Канала (Y: 7377502.998 и X: 5059848.312 у државном координатном систему Републике Србије, Гаус-Кригерова пројекција – зона 7), и иде у правцу југозапада атарским путем границом КО Сивац и КО Црвенка до тромеђе КО Сивац, КО Црвенка и КО Крушћић. Одатле граница иде на северозапад атарским путем пратећи границу КО Сивац и КО Крушћић до тромеђе КО Сивац, КО Крушћић и КО Стапар. Даље граница иде на југозапад до Малог Бачког Канала пратећи границу КО Крушћић и КО Стапар, средином канала граница ловишта се пење на северозапад до средине Великог Бачког Канала, Великим Бачким Каналом граница иде у правцу истока до почетне тачке.

VI

Укупна површина ловишта «Сивац Југ» износи 3.873,36 ха.

VII

Ловостајем заштићене и трајно заштићене врсте дивљачи које се налазе у ловишту у време установљавања ловишта:

а) неловне врсте:
- видра (Lutra lutra),
- хермелин (Mustela erminea),
- степски твор (Mustela eversmanii),
- ласица (Mustela nivalis),

б)крупна дивљач:
- срна (Capreolus capreolus L.),
- дивља свиња (Sus scrofa L.);

ц) ситна дивљач:

1) длакава дивљач:
- шакал (Canis aureus L.),
- лисица (Vulpes vulpes L.),
- дивља мачка (Felis silvestris Schr.),
- куна белица (Martes foina EHR.),
- куна златица (Martes martes L.),
- јазавац (Meles meles L.),
- зец (Lepus europaeus Pall.),
- сиви пух (Glis glis),
- ондатра (Ondatra zibethica L.),
- веверица (Sciurus vulgaris L.),
- ракунолики пас (Nyctereutes procyonoides),
- нутрија (Myocastor coypus);

2) перната дивљач:
- дивља патка кржуља, крџа (Anas crecca L.),
- дивља патка звиждара (Anas penelope L.),
- дивља патка глувара (Anas platyrhynchos L.),
- дивља патка пупчаница, гроготовац (Anas querquedula L.),
- дивља патка риђоглава (Aythya ferina L.),
- дивља гуска лисаста (Anser albifrons Scopoli.),
- дивља гуска глоговњача (Anser fabalis Latxam.),
- шумска шљука (Scolopax rusticola L.),
- дивљи голуб гривнаш (Columba palumbus L.),
- гугутка (Streptopelia decaocto),
- грлица (Streptopelia turtur),
- препелица (Coturnix coturnix L.),
- пољска јаребица (Perdix perdix L.),
- фазан (Phasianus sp. L.),
- црна лиска (Fulica atra L.),
- сојка (Garrulus glandarius L.),
- барска кокица (Gallinula chloropus),
- гачац (Corvus frugilegus L.),
- велики корморан (Phalacrocorax carbo)
- јастреб кокошар (Accipiter gentilis)
- сива чапља (Ardea cinerea)

VIII

Да ли ловиште захвата заштићено природно добро: НЕ

IX

Карта границе ловишта на геотопографској подлози у размери 1:50.000 (у прилогу решења).

X

Ово решење објавити у ’’Службеном листу Аутономне Покрајине Војводине’’.

Број: 104-324- 230/2012-05
У Новом Саду 16. марта 2012. Године

Покрајински секретар
Даниел Петровић,с.р.

"Sivac - jug" - Sivac

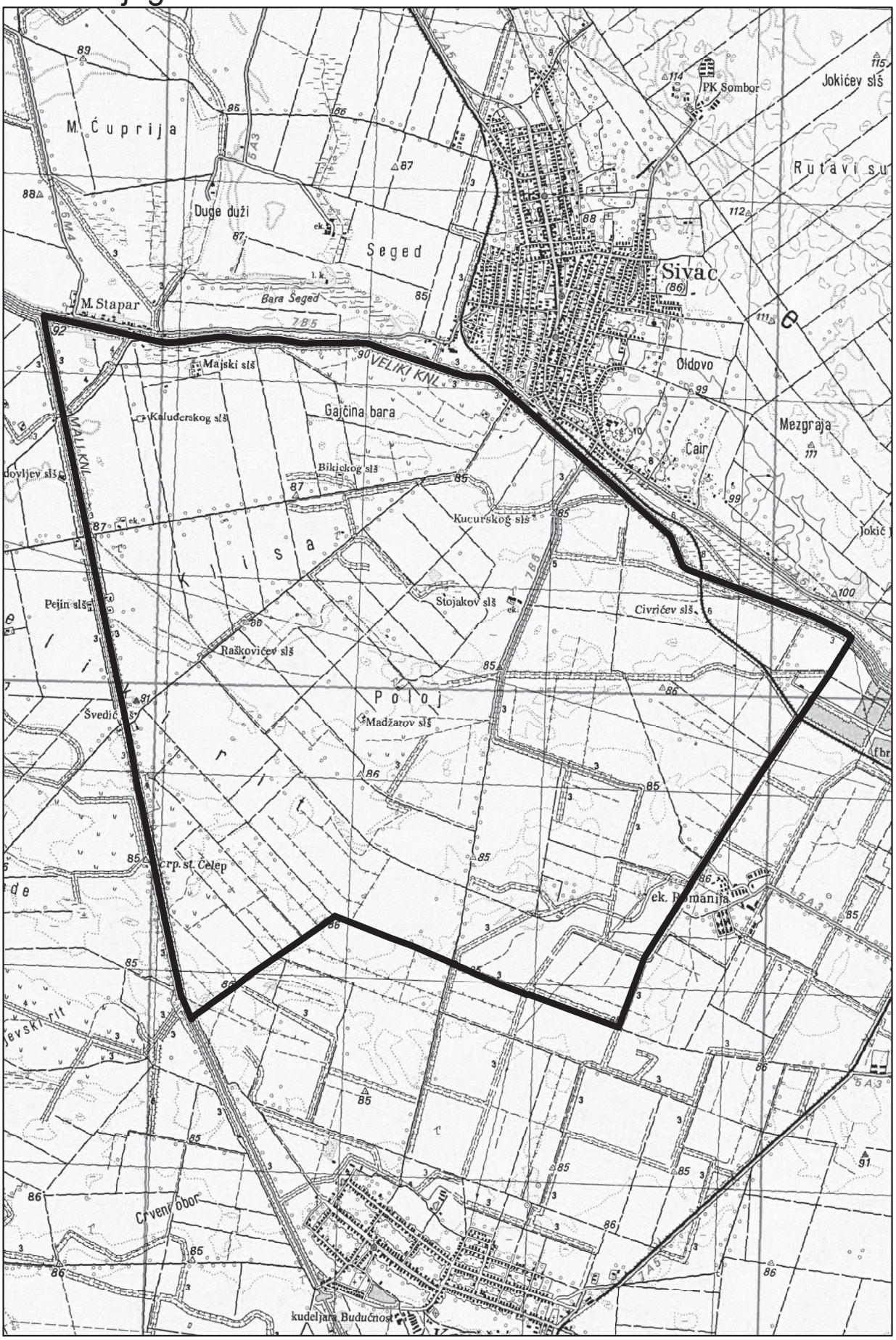

303.

На основу члана 21. Покрајинске скупштинске одлуке о покрајинској управи ("Сл. лист АПВ", број 4/2010 и 4/2011), члана 20. став 1. тачка 2. Закона о утрвђивању надлежности Аутономне Покрајине Војводине ("Сл. гласник РС ", број 99/2009), члана 6. став 1. тачка 1. и члана 34. став 2. Закона о дивљачи и ловству ("Сл. гласник РС", број 18/2010), и члан 5. став 1. и члан 9. Правилника о начину установљаваља ловног подручја и ловишта, условима за спровођење ловног газдовања, поступку спровођења јавног огласа, поступку за давање и одузимање права на газдовање ловиштем, садржини уговора, утврђивању висине одговарајућих гаранција које је дужно да обезбеди правно лице пре закључивања уговора, као и условима и начину за давање ловног ревира у закуп ("Сл. гласник РС", број 80/2010) Покрајински секретар за пољопривреду, водопривреду и шумарство доноси

РЕШЕЊЕ
О УСТАНОВЉАВАЊУ ЛОВИШТА
«БОЂАНСКИ РИТ»

I

Назив ловног подручја: Јужнобачко.

II

Назив ловишта: «БОЂАНСКИ РИТ».

III

Ловиште «Бођански рит» према начину коришћења, установљава се као ловиште ОТВОРЕНОГ типа.

Према намени ловиште се одређује као ОСТАЛО ЛОВИШТЕ.

У односу на надморску висину и конфигурацију терена ловиште се одређује као РАВНИЧАРСКО.

IV

Ловиште „Бођански рит“ се налази на територији ОПШТИНЕ Бач и обухвата КО Бачко Ново Село,КО Плавна, КО Бођани и КО Вајска.

V

Граница ловишта: Почиње у тачки на граници ловишта „Бођански рит“ и ловишта ЈП Војводинашуме-„Камариште“ (Y: 7350257.352 и X: 5036910.850 у државном координатном систему Републике Србије, Гаус-Кригерова пројекција – зона 7), даље граница иде на исток границом КО Вајска и КО Каравуково до тромеђе КО Вајска, КО Каравуково и КО Дероње. Потом се граница спушта на југ границом КО Вајска и КО Дероње до тромеђе КО Вајска, КО Дероње и КО Бач. Даље граница иде на југоисток атрским путем прво пратећи границу КО Вајска и КО Бач па КО Бођани и КО Бач и КО Плавна и КО Бач, до афалтног пута Р-102.

Асфалтним путем Р-102 граница се спушта у правцу југа пратећи границу КО Плавна и КО Бач, а затим КО Плавна и КО Бачко Ново Село. Граница затим силази са асфалтног пута и прелази на атарски, и наставља границом КО Плавна и КО Бачко Ново Село до места у близини ремизе, где граниица скреће у правцу севера и иде у дужини од 570 метара, а затим скреће на запад и иде до ловишта ЈП „Војводинашуме“-„Плавна“. Ловиштем ЈП „Војводинашуме“-„Плавна“ граница иде на север до средине Реке Дунав одакле средином Дунава граница иде до ловишта ЈП Војводинашуме-„Камариште“, и даље границом ловишта ЈП Војводинашуме-„Камариште“ до почетне тачке.

VI

Укупна површина ловишта «Бођански рит» износи 15.915,90 ха.

VII

Ловостајем заштићене и трајно заштићене врсте дивљачи које се налазе у ловишту у време установљавања ловишта:

а) неловне врсте:
- видра (Lutra lutra),
- хермелин (Mustela erminea),
- степски твор (Mustela eversmanii),
- ласица (Mustela nivalis),

б)крупна дивљач:
- срна (Capreolus capreolus L.),
- дивља свиња (Sus scrofa L.);

ц) ситна дивљач:
1) длакава дивљач:
- шакал (Canis aureus L.),
- лисица (Vulpes vulpes L.),
- дивља мачка (Felis silvestris Schr.),
- куна белица (Martes foina EHR.),
- куна златица (Martes martes L.),
- јазавац (Meles meles L.),
- зец (Lepus europaeus Pall.),
- сиви пух (Glis glis),
- ондатра (Ondatra zibethica L.),
- веверица (Sciurus vulgaris L.),
- ракунолики пас (Nyctereutes procyonoides),
- нутрија (Myocastor coypus);

2) перната дивљач:
- дивља патка кржуља, крца (Anas crecca L.),
- дивља патка звиждара (Anas penelope L.),
- дивља патка глувара (Anas platyrhynchos L.),
- дивља патка пупчаница, гроготовац (Anas querquedula L.),
- дивља патка риђоглава (Aythya ferina L.),
- дивља гуска лисаста (Anser albifrons Scopoli.),
- дивља гуска глоговњача (Anser fabalis Latxam.),
- шумска шљука (Scolopax rusticola L.),
- дивљи голуб гривнаш (Columba palumbus L.),
- гугутка (Streptopelia decaocto),
- грлица (Streptopelia turtur),
- препелица (Coturnix coturnix L.),
- пољска јаребица (Perdix perdix L.),
- фазан (Phasianus sp. L.),
- црна лиска (Fulica atra L.),
- сојка (Garrulus glandarius L.),
- барска кокица (Gallinula chloropus),
- гачац (Corvus frugilegus L.),
- велики корморан (Phalacrocorax carbo)
- јастреб кокошар (Accipiter gentilis)
- сива чапља (Ardea cinerea)

VIII

Да ли ловиште захвата заштићено природно добро: НЕ

IX

Карта границе ловишта на геотопографској подлози у размери 1:50.000 (у прилогу решења).

X

Ово решење објавити у ’’Службеном листу Аутономне Покрајине Војводине’’.

Број: 104-324- 231/2012-05
У Новом Саду 16. марта 2012. Године

Покрајински секретар
Даниел Петровић,с.р.

"Bođanski rit" - Vajska

304.

На основу члана 21. Покрајинске скупштинске одлуке о покрајинској управи ("Сл. лист АПВ", број 4/2010 и 4/2011), члана 20. став 1. тачка 2. Закона о утврђивању надлежности Аутономне Покрајине Војводине ("Сл. гласник РС ", број 99/2009), члана 6. став 1. тачка 1. и члана 34. став 2. Закона о дивљачи и ловству ("Сл. гласник РС", број 18/2010), и члан 5. став 1. и члан 9. Правилника о начину установљаваља ловног подручја и ловишта, условима за спровођење ловног газдовања, поступку спровођења јавног огласа, поступку за давање и одузимање права на газдовање ловиштем, садржини уговора, утврђивању висине одговарајућих гаранција које је дужно да обезбеди правно лице пре закључивања уговора, као и условима и начину за давање ловног ревира у закуп ("Сл. гласник РС", број 80/2010) Покрајински секретар за пољопривреду, водопривреду и шумарство доноси

РЕШЕЊЕ
О УСТАНОВЉАВАЊУ ЛОВИШТА
«ВЕЛИКИ БАЧКИ КАНАЛ - СЕВЕР»

I

Назив ловног подручја: «СЕВЕРНО БАЧКО».

II

Назив ловишта: «ВЕЛИКИ БАЧКИ КАНАЛ - СЕВЕР».

III

Ловиште «ВЕЛИКИ БАЧКИ КАНАЛ - СЕВЕР» према начину коришћења, установљава се као ловиште ОТВОРЕНОГ типа.

Према намени ловиште се одређује као ОСТАЛО ЛОВИШТЕ.

У односу на надморску висину и конфигурацију терена ловиште се одређује као РАВНИЧАРСКО.

IV

Ловиште „ВЕЛИКИ БАЧКИ КАНАЛ - СЕВЕР се налази на територији ОПШТИНЕ КУЛА и обухвата

V

Граница ловишта: Граница ловишта почиње на мосту на реци Криваји, на Регионалном путу Р-119 (Y: 7389267.432 X: 5066516.371 у државном координатном систему Р.Србије, Гаус-Кригерова пројекција – зона 7), и наставља на југоисток средином реке Криваје до границе КО Липар и КО Мали Иђош. Даље граница наставља на југозапад атарским путем између КО Липар и КО Мали Иђош, затим наставља на југоисток атарским путем између поменутих КО, затим између КО Кула и КО Мали Иђош, до тромеђе КО Кула, КО Мали Иђош и КО Фекетић. Даље граница наставља на југозапад атарским путем између КО Кула и КО Фекетић, и између КО Кула и КО Врбас до Великог Бачког Канала, даље граница наставља на запад и северозапад, средином канала до границе КО Црвенка и КО Сивац, где скреће на североисток атарским путем између КО Црвенка и КО Сивац у дужини од око 7 км.

Затим граница скреће на северозапад атарским путем у дужини од око 600 м., и опет скреће на североисток до локалног асфалтног пута за насеље Панонија, и наставља тим путем на североисток до насеља Панонија, и скреће на југоисток земљаним путем, па на североисток земљаним путем, тј. границом КО Липар и КО Бајша, између насеља Панонија и језера, и наставља до реке Криваје, затим скреће на југоисток и средином реке Криваје долази до почетне тачке.

VI

Укупна површина ловишта «ВЕЛИКИ БАЧКИ КАНАЛ - СЕВЕР» износи 14.092,15 ха.

VII

Ловостајем заштићене и трајно заштићене врсте дивљачи које се налазе у ловишту у време установљавања ловишта:

а) неловне врсте:
- видра (Lutra lutra),
- хермелин (Mustela erminea),
- степски твор (Mustela eversmanii),
- ласица (Mustela nivalis),

б)крупна дивљач:
- срна (Capreolus capreolus L.),
- дивља свиња (Sus scrofa L.);

ц) ситна дивљач:

1) длакава дивљач:
- шакал (Canis aureus L.),
- лисица (Vulpes vulpes L.),
- дивља мачка (Felis silvestris Schr.),
- куна белица (Martes foina EHR.),
- куна златица (Martes martes L.),
- јазавац (Meles meles L.),
- зец (Lepus europaeus Pall.),
- сиви пух (Glis glis),
- ондатра (Ondatra zibethica L.),
- веверица (Sciurus vulgaris L.),
- ракунолики пас (Nyctereutes procyonoides),
- нутрија (Myocastor coypus);

2) перната дивљач:
- дивља патка кржуља, крца (Anas crecca L.),
- дивља патка звиждара (Anas penelope L.),
- дивља патка глувара (Anas platyrhynchos L.),
- дивља патка пупчаница, гроготовац (Anas querquedula L.),
- дивља патка риђоглава (Aythya ferina L.),
- дивља гуска лисаста (Anser albifrons Scopoli.),
- дивља гуска глоговњача (Anser fabalis Latxam.),
- шумска шљука (Scolopax rusticola L.),
- дивљи голуб гривнаш (Columba palumbus L.),
- гугутка (Streptopelia decaocto),
- грлица (Streptopelia turtur),
- препелица (Coturnix coturnix L.),
- пољска јаребица (Perdix perdix L.),
- фазан (Phasianus sp. L.),
- црна лиска (Fulica atra L.),
- сојка (Garrulus glandarius L.),
- барска кокица (Gallinula chloropus),
- гачац (Corvus frugilegus L.),
- велики корморан (Phalacrocorax carbo)
- јастреб кокошар (Accipiter gentilis)
- сива чапља (Ardea cinerea)

VIII

Да ли ловиште захвата заштићено природно добро: НЕ

IX

Карта границе ловишта на геотопографској подлози у размери 1:50.000 (у прилогу решења).

X

Ово решење објавити у ''Службеном листу Аутономне Покрајине Војводине''.

Број: 104-324- 227/2012-05
У Новом Саду 16. марта 2012. Године

Покрајински секретар
Даниел Петровић,с.р.

"Veliki Bački Kanal - sever" - Kula

305.

На основу члана 21. Покрајинске скупштинске одлуке о покрајинској управи ("Сл. лист АПВ", број 4/2010 и 4/2011), члана 20. став 1. тачка 2. Закона о утврђивању надлежности Аутономне Покрајине Војводине ("Сл. гласник РС ", број 99/2009), члана 6. став 1. тачка 1. и члана 34. став 2. Закона о дивљачи и ловству ("Сл. гласник РС", број 18/2010), и члан 5. став 1. и члан 9. Правилника о начину установљавања ловног подручја и ловишта, условима за спровођење ловног газдовања, поступку спровођења јавног огласа, поступку за давање и одузимање права на газдовање ловиштем, садржини уговора, утврђивању висине одговарајућих гаранција које је дужно да обезбеди правно лице пре закључивања уговора, као и условима и начину за давање ловног ревира у закуп ("Сл. гласник РС", број 80/2010) Покрајински секретар за пољопривреду, водопривреду и шумарство доноси

РЕШЕЊЕ
О УСТАНОВЉАВАЊУ ЛОВИШТА
«ВЕЛИКИ БАЧКИ КАНАЛ - ЈУГ»

I

Назив ловног подручја: «ЈУЖНО БАЧКО».

II

Назив ловишта: «ВЕЛИКИ БАЧКИ КАНАЛ - ЈУГ».

III

Ловиште «ВЕЛИКИ БАЧКИ КАНАЛ - ЈУГ» према начину коришћења, установљава се као ловиште ОТВОРЕНОГ типа.

Према намени ловиште се одређује као ОСТАЛО ЛОВИШТЕ.

У односу на надморску висину и конфигурацију терена ловиште се одређује као РАВНИЧАРСКО.

IV

Ловиште „ВЕЛИКИ БАЧКИ КАНАЛ – ЈУГ“ се налази на територији ОПШТИНЕ КУЛА .

V

Граница ловишта: Граница ловишта почиње на средини Великог Бачког Канала (Y: 7389143.410 X: 5052179.900 у државном координатном систему Р.Србије, Гаус-Кригерова пројекција – зона 7), и иде на југ атарским путем између КО Кула и КО Врбас. Даље граница скреће на запад атарским путем између КО Кула и КО Куцура, па на југ каналом између КО Кула и КО Куцура до тромеђе КО Кула, КО Куцура и КО Савино Село. Даље граница наставља на југозапад атарским путем између КО Кула и КО Савино Село, и наставља на северозапад атарским путем између КО Кула и КО Косанчић, и наставља на југозапад између поменутих КО до канала ДТД, и наставља средином канала на северозапад у дужини од око 1.050 м., па скреће на запад и наставља средином канала ДТД до границе КО Руски Крстур и КО Бачки Грачац.

Затим граница наставља на северозапад између КО Руски Крстур и КО Бачки Грачац до канала, затим иде каналом на северозапад у дужини од око 500 м, затим на североисток каналом у дужини од око 500 м, па наставља на северозапад каналом и атарским путем. Затим граница скреће на североисток и на северозапад, каналом до локалног асфалтног пута Бачки Грачац-Руски Крстур, и наставља тим путем на исток у дужини од око 1.100 м. Даље граница наставља на северозапад, па севроисток, атарским путем и каналом пратећи границу КО Руски Крстур, КО Бачки Грачац до канала ДТД. Даље граница прелази канал и наставља атарским путем између поменутих КО, затим скреће на северозапад, и на југозапад каналом између КО Крушчић и КО Бачки Грачац до канала ДТД, прелази канал и наставља на запад каналом између КО Крушчић и КО Бачки Грачац до тромеђе КО Крушчић, КО Бачки Грачац, КО Бачки Брестовац. Даље граница наставља на север атарским путем између КО Крушчић и КО Бачки Брестовац, и наставља на североисток каналом између поменутих КО до канала ДТД, и иде на југоисток поменутим каналом у дужини од око 200 м, па скреће на североисток атарским путем између КО Крушчић и КО Стапар, затим на југоисток између КО Крушчић и КО Сивац, и на североисток између КО Црвенка и КО Сивац до Великог Бачког Канала, и наставља средином поменутог канала на југоисток до почетне тачке.

VI

Укупна површина ловишта «ВЕЛИКИ БАЧКИ КАНАЛ - ЈУГ» износи 18.413,25 ха.

VII

Ловостајем заштићене и трајно заштићене врсте дивљачи које се налазе у ловишту у време установљавања ловишта:

а) неловне врсте:
- видра (Lutra lutra),
- хермелин (Mustela erminea),
- степски твор (Mustela eversmanii),
- ласица (Mustela nivalis),

б)крупна дивљач:
- срна (Capreolus capreolus L.),
- дивља свиња (Sus scrofa L.);

ц) ситна дивљач:
1) длакава дивљач:
- шакал (Canis aureus L.),
- лисица (Vulpes vulpes L.),
- дивља мачка (Felis silvestris Schr.),
- куна белица (Martes foina EHR.),
- куна златица (Martes martes L.),
- јазавац (Meles meles L.),
- зец (Lepus europaeus Pall.),
- сиви пух (Glis glis),
- ондатра (Ondatra zibethica L.),
- веверица (Sciurus vulgaris L.),
- ракунолики пас (Nyctereutes procyonoides),
- нутрија (Myocastor coypus);

2) перната дивљач:
- дивља патка кржуља, крца (Anas crecca L.),
- дивља патка звиждара (Anas penelope L.),
- дивља патка глувара (Anas platyrhynchos L.),
- дивља патка пупчаница, гроготовац (Anas querquedula L.),
- дивља патка риђоглава (Aythya ferina L.),
- дивља гуска лисаста (Anser albifrons Scopoli.),
- дивља гуска глоговњача (Anser fabalis Latxam.),
- шумска шљука (Scolopax rusticola L.),
- дивљи голуб гривнаш (Columba palumbus L.),
- гугутка (Streptopelia decaocto),
- грлица (Streptopelia turtur),
- препелица (Coturnix coturnix L.),
- пољска јаребица (Perdix perdix L.),
- фазан (Phasianus sp. L.),
- црна лиска (Fulica atra L.),
- сојка (Garrulus glandarius L.),
- барска кокица (Gallinula chloropus),
- гачац (Corvus frugilegus L.),
- велики корморан (Phalacrocorax carbo)
- јастреб кокошар (Accipiter gentilis)
- сива чапља (Ardea cinerea)

VIII

Да ли ловиште захвата заштићено природно добро: НЕ

IX

Карта границе ловишта на геотопографској подлози у размери 1:50.000 (у прилогу решења).

X

Ово решење објавити у ’’Службеном листу Аутономне Покрајине Војводине’’.

Број: 104-324- 229/2012-05
У Новом Саду 16. марта 2012. Године

Покрајински секретар
Даниел Петровић,с.р.

"Veliki Bački Kanal - jug" - Kula

306.

На основу члана 21. Покрајинске скупштинске одлуке о покрајинској управи ("Сл. лист АПВ", број 4/2010 и 4/2011), члана 20. став 1. тачка 2. Закона о утрвђивању надлежности Аутономне Покрајине Војводине ("Сл. гласник РС ", број 99/2009), члана 6. став 1. тачка 1. и члана 34. став 2. Закона о дивљачи и ловству ("Сл. гласник РС", број 18/2010), и члан 5. став 1. и члан 9. Правилника о начину установљаваља ловног подручја и ловишта, условима за спровођење ловног газдовања, поступку спровођења јавног огласа, поступку за давање и одузимање права на газдовање ловиштем, садржини уговора, утврђивању висине одговарајућих гаранција које је дужно да обезбеди правно лице пре закључивања уговора, као и условима и начину за давање ловног ревира у закуп ("Сл. гласник РС", број 80/2010) Покрајински секретар за пољопривреду, водопривреду и шумарство доноси

РЕШЕЊЕ
О УСТАНОВЉАВАЊУ ЛОВИШТА
«ВИНОГРАДИ»

I

Назив ловног подручја: Северно Бачко .

II

Назив ловишта: «Виногради».

III

Ловиште «Виногради» према начину коришћења, установљава се као ловиште ОТВОРЕНОГ типа.

Према намени ловиште се одређује као ОСТАЛО ЛОВИШТЕ.

У односу на надморску висину и конфигурацију терена ловиште се одређује као РАВНИЧАРСКО.

IV

Ловиште „Виногради“ се налази на територији ОПШТИНЕ Врбас и обухвата КО Врбас.

V

Граница ловишта:Почиње у тачки на огради аутопута (Y: 7399505,683 и X: 5052815,010 у државном координатном систему Републике Србије, Гаус-Кригерова пројекција – зона 7), и спушта се на југ до Великог Бачког Канала, средином канала граница иде у правцу северозапада до границе КО Врбас и КО Кула. Даље граница иде на северисток атарским путем до тромеђе КО Врбас, КО Кула и КО Фекетић. Затим граница се ломи под правим углом у правцу југоистока атарским путем границом КО Врбас и КО Фекетић до почетне тачке.

VI

Укупна површина ловишта «Виногради» износи 6531,95 ха.

VII

Ловостајем заштићене и трајно заштићене врсте дивљачи које се налазе у ловишту у време установљавања ловишта:

а) неловне врсте:
- видра (Lutra lutra),
- хермелин (Mustela erminea),
- степски твор (Mustela eversmanii),
- ласица (Mustela nivalis),

б)крупна дивљач:
- срна (Capreolus capreolus L.),
- дивља свиња (Sus scrofa L.);

ц) ситна дивљач:

1) длакава дивљач:
- шакал (Canis aureus L.),
- лисица (Vulpes vulpes L.),
- дивља мачка (Felis silvestris Schr.),
- куна белица (Martes foina EHR.),
- куна златица (Martes martes L.),
- јазавац (Meles meles L.),
- зец (Lepus europaeus Pall.),
- сиви пух (Glis glis),
- ондатра (Ondatra zibethica L.),
- веверица (Sciurus vulgaris L.),
- ракунолики пас (Nyctereutes procyonoides),
- нутрија (Myocastor coypus);

2) перната дивљач:
- дивља патка кржуља, крџа (Anas crecca L.),
- дивља патка звиждара (Anas penelope L.),
- дивља патка глувара (Anas platyrhynchos L.),
- дивља патка пупчаница, гроготовац (Anas querquedula L.),
- дивља патка риђоглава (Aythya ferina L.),
- дивља гуска лисаста (Anser albifrons Scopoli.),
- дивља гуска глоговњача (Anser fabalis Latxam.),
- шумска шљука (Scolopax rusticola L.),
- дивљи голуб гривнаш (Columba palumbus L.),
- гугутка (Streptopelia decaocto),
- грлица (Streptopelia turtur),
- препелица (Coturnix coturnix L.),
- пољска јаребица (Perdix perdix L.),
- фазан (Phasianus sp. L.),
- црна лиска (Fulica atra L.),
- сојка (Garrulus glandarius L.),
- барска кокица (Gallinula chloropus),
- гачац (Corvus frugilegus L.),
- велики корморан (Phalacrocorax carbo)
- јастреб кокошар (Accipiter gentilis)
- сива чапља (Ardea cinerea)

VIII

Да ли ловиште захвата заштићено природно добро: НЕ

IX

Карта границе ловишта на геотопографској подлози у размери 1:50.000 (у прилогу решења).

X

Ово решење објавити у ’’Службеном листу Аутономне Покрајине Војводине’’.

Број: 104-324- 134/2012-05
У Новом Саду 26. јануара 2012. Године

Покрајински секретар
Даниел Петровић,с.р.

"Vinogradi" - Vrbas

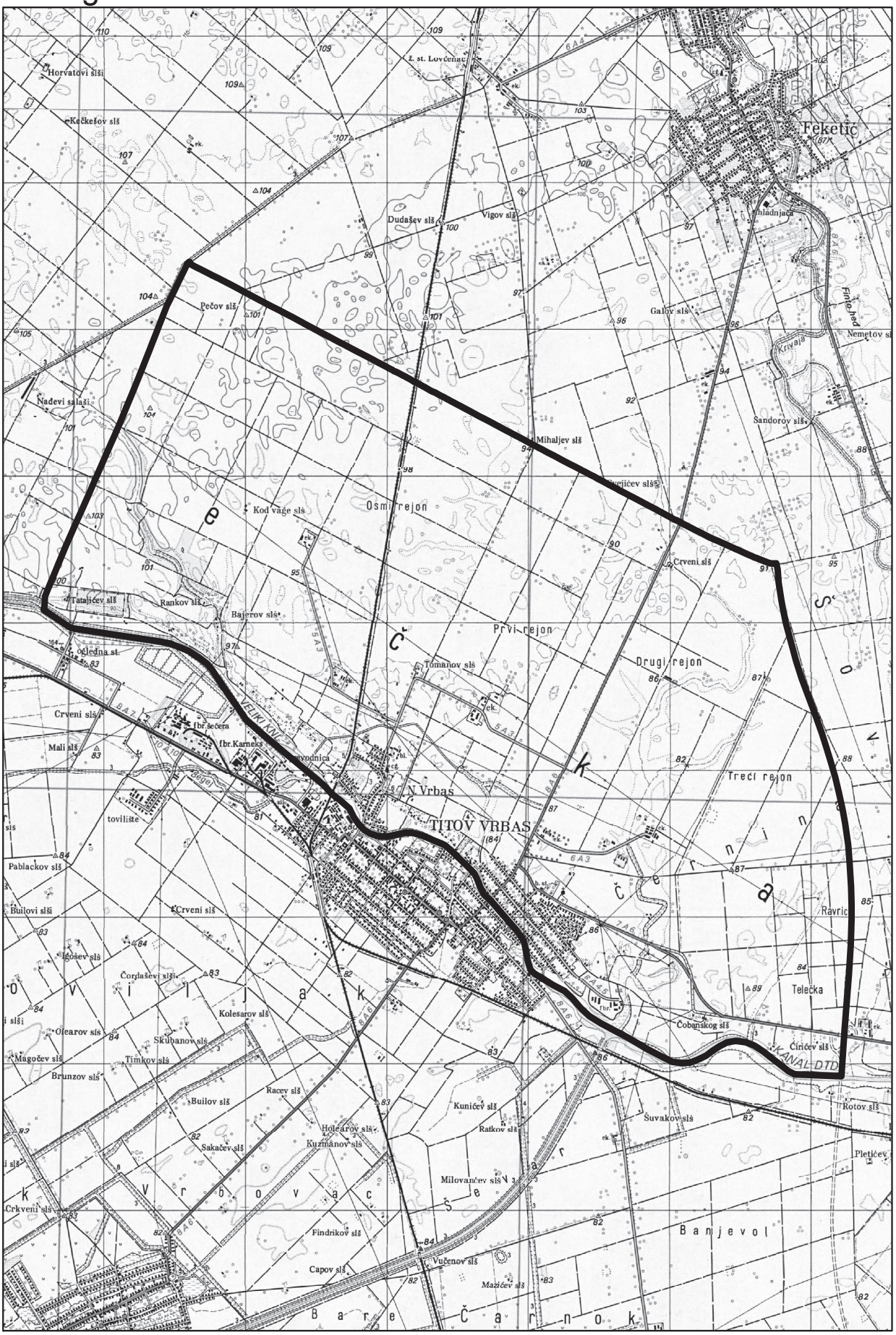

307.

На основу члана 21. Покрајинске скупштинске одлуке о покрајинској управи ("Сл. лист АПВ", број 4/2010 и 4/2011), члана 20. став 1. тачка 2. Закона о утврђивању надлежности Аутономне Покрајине Војводине ("Сл. гласник РС ", број 99/2009), члана 6. став 1. тачка 1. и члана 34. став 2. Закона о дивљачи и ловству ("Сл. гласник РС", број 18/2010), и члан 5. став 1. и члан 9. Правилника о начину установљаваља ловног подручја и ловишта, условима за спровођење ловног газдовања, поступку спровођења јавног огласа, поступку за давање и одузимање права на газдовање ловиштем, садржини уговора, утврђивању висине одговарајућих гаранција које је дужно да обезбеди правно лице пре закључивања уговора, као и условима и начину за давање ловног ревира у закуп ("Сл. гласник РС", број 80/2010) Покрајински секретар за пољопривреду, водопривреду и шумарство доноси

РЕШЕЊЕ
О УСТАНОВЉАВАЊУ ЛОВИШТА
„РИБЊАК КОЛУТ“

I

Назив ловног подручја:Севернобачко .

II

Назив ловишта: «Рибњак Колут».

III

Ловиште «Рибњак Колут» према начину коришћења, установљава се као ловиште ОТВОРЕНОГ типа- Рибњак.

Према намени ловиште се одређује као ОСТАЛО ЛОВИШТЕ.

У односу на надморску висину и конфигурацију терена ловиште се одређује као РАВНИЧАРСКО.

IV

Ловиште „Рибњак Колут“ се налази на територији ОПШТИНЕ Сомбор и обухвата КО Колут и КО Бачки Брег.

V

Граница ловишта: Почиње у тачки на средини реке Плазовић (Y: 7341534.207 и X: 5084312.337 у државном координатном систему Републике Србије, Гаус-Кригерова пројекција – зона 7), и иде на југозапад путем око рибњака, пратећи водену површину рибњака, до моста на реци Плазовић. Даље граница иде на северозапад, запад, средином реке Плазовић до почетне тачке.

VI

Укупна површина ловишта «Рибњак Колут» износи 291,28 ха.

VII

Ловостајем заштићене и трајно заштићене врсте дивљачи у ловном подручју

а) неловне врсте:
- видра (Lutra lutra)
- хермелин (Mustela erminea)
- степски твор (Mustela eversmanii)
- ласица (Mustela nivalis)

b). ситна дивљач:

1) длакава дивљач:
- шакал (Canis aureus L.),
- лисица (Vulpes vulpes L.),
- дивља мачка (Felis silvestris Schr.),
- куна белица (Martes foina EHR.),
- куна златица (Martes martes L.),
- јазавац (Meles meles L.),
- зец (Lepus europaeus Pall.),
- сиви пух (Glis glis),
- ондатра (Ondatra zibethica L.),
- веверица (Sciurus vulgaris L.),
- ракунолики пас (Nyctereutes procyonoides),
- нутрија (Myocastor coypus);

2) перната дивљач:
- дивља патка кржуља, крца (Anas crecca L.),
- дивља патка звиждара (Anas penelope L.),
- дивља патка глувара (Anas platyrhynchos L.),
- дивља патка пупчаница, гроготовац (Anas querquedula L.),
- дивља патка рођоглава (Aythya ferina L.),
- дивља гуска лисаста (Anser albifrons Scopoli.),
- дивља гуска глоговњача (Anser fabalis Latxam.),
- шумска шљука (Scolopax rusticola L.),
- дивљи голуб гривнаш (Columba palumbus L.),
- гугутка (Streptopelia decaocto),
- грлица (Streptopelia turtur),
- препелица (Coturnix coturnix L.),
- пољска јаребица (Perdix perdix L.),
- фазан (Phasianus sp. L.),
- црна лиска (Fulica atra L.),
- сојка (Garrulus glandarius L.),
- барска кокица (Gallinula chloropus),
- гачац (Corvus frugilegus L.),
- велики корморан (Phalacrocorax carbo)
- јастреб кокошар (Accipiter gentilis)
- сива чапља (Ardea cinerea)

VIII

Карта границе ловишта на геотопографској подлози у размери 1:50.000 (у прилогу решења.)

IX

Ово решење објавити у ’’Службеном листу Аутономне Покрајине Војводине’’.

Број: 104-324- 218/2012-05
У Новом Саду 16. марта 2012. године

Покрајински секретар
Даниел Петровић,с.р.

"Ribnjak - Kolut" - Sombor

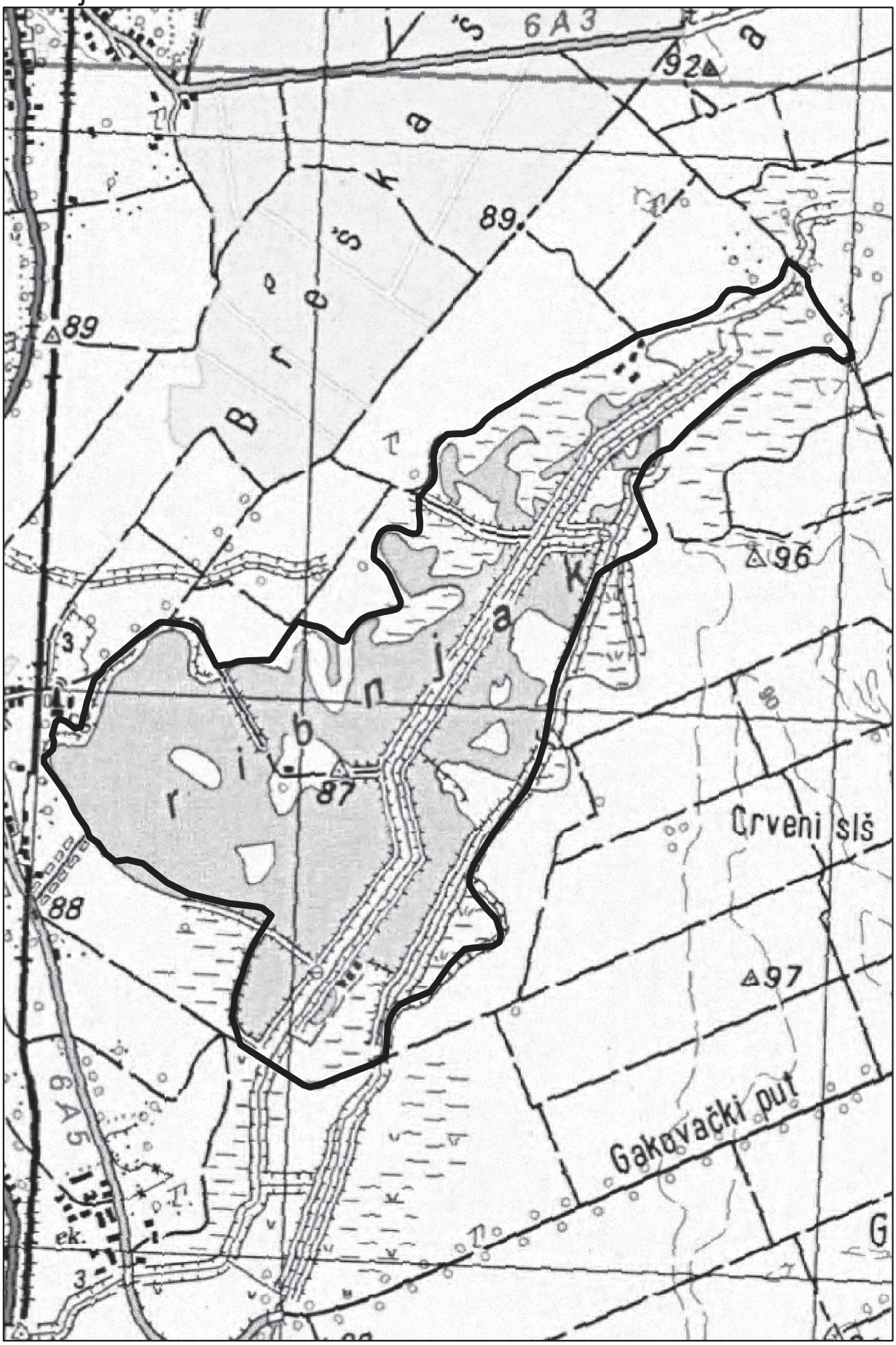

308.

На основу члана 21. Покрајинске скупштинске одлуке о покрајинској управи ("Сл. лист АПВ", број 4/2010 и 4/2011), члана 20. став 1. тачка 2. Закона о утврђивању надлежности Аутономне Покрајине Војводине ("Сл. гласник РС ", број 99/2009), члана 6. став 1. тачка 1. и члана 34. став 2. Закона о дивљачи и ловству ("Сл. гласник РС", број 18/2010), и члан 5. став 1. и члан 9. Правилника о начину установљаваља ловног подручја и ловишта, условима за спровођење ловног газдовања, поступку спровођења јавног огласа, поступку за давање и одузимање права на газдовање ловиштем, садржини уговора, утврђивању висине одговарајућих гаранција које је дужно да обезбеди правно лице пре закључивања уговора, као и условима и начину за давање ловног ревира у закуп ("Сл. гласник РС", број 80/2010) Покрајински секретар за пољопривреду, водопривреду и шумарство доноси

РЕШЕЊЕ
О УСТАНОВЉАВАЊУ ЛОВИШТА
«ТЕЛЕЧКА ВИСОРАВАН»

I

Назив ловног подручја: «СЕВЕРНО БАЧКО».

II

Назив ловишта: «ТЕЛЕЧКА ВИСОРАВАН».

III

Ловиште «ТЕЛЕЧКА ВИСОРАВАН» према начину коришћења, установљава се као ловиште ОТВОРЕНОГ типа.

Према намени ловиште се одређује као ОСТАЛО ЛОВИШТЕ.

У односу на надморску висину и конфигурацију терена ловиште се одређује као РАВНИЧАРСКО.

IV

Ловиште „ТЕЛЕЧКА ВИСОРАВАН“ се налази на територији ОПШТИНЕ СОМБОР и обухвата КО ТЕЛЕЧКА, КО КЉАЈИЋЕВО, КО ЧОНОПЉА, КО АЛЕКСА ШАНТИЋ, КО СВЕТОЗАР МИЛЕТИЋ И КО СТАНИШИЋ.

V

Граница ловишта: Граница ловишта почиње на државној граници са Републиком Мађарском тј. границом КО Алекса Шантић и КО Бајмок (Y: 7368944.581 X: 5095528.947 у државном координатном систему Р.Србије, Гаус-Кригерова пројекција – зона 7), и иде на југоисток, исток и југ, атарским путем између КО Алекса Шантић и КО Бајмок до регионалног пута М-17.1, Алекса Шантић – Бајмок, затим скреће на североисток поменутим путем и иде у дужини од око 1.500 м, затим скреће на исток атарским путем и иде до железничке пруге. Даље граница наставља на југозапад железничком пругом у дужини од око 4.300 м., до тромеђе КО Чонопља, КО Алекса Шантић и КО Пачир.

Даље граница наставља на југ атарским путем између КО Чонопља и КО Пачир, код економије 9. Мај заобилази једну парцелу и наставља на југ атарским путем између поменутих КО, и наставља на југ атарским путем између КО Чонопља и КО Стара Моравица. Даље граница иде на југоисток атарским путем између КО Кљајићево и КО Стара Моравица, па затим између КО Телечка и КО Стара Моравица до Регионалног пута Р-105 тј. тачке где се додирују КО Телечка, КО Стара Моравица, КО Горња Рогатица и КО Сивац. Даље граница наставља на југозапад поменутим путем у дужини од око 900 м, затим скреће на југоисток атарским путем у дужини од око 300 м, даље граница наставља на југозапад атарским путем између КО Телечка и КО Сивац. Даље граница наставља на југоисток каналом између КО Телечка и КО Сивац, па на северозапад каналом и атарским путем између КО Телечка и КО Сивац до тромеђе КО Кљајићево, КО Сивац и КО Сомбор. Даље граница наставља у правцу северозапада, па затим североистока, атарским путем између КО Кљајићево и КО Сомбор, и наставља на северозапад између поменутих КО у дужини од око 1.650 м, затим скреће на југозапад атарским путем у дужини од око 650 м. Затим граница скреће на запад атарским путем и иде до Регионалног пута Р-101, скреће на исток поменутим путем у дужини од око 450 м., и наставља на северозапад каналом до тромеђе КО Кљајићево, КО Чонопља и КО Сомбор. Даље граница наставља на север каналом па атарским путем између КО Чонопља и КО Сомбор, затим наставља на северозапад атарским путем између КО Светозар Милетић и КО Сомбор, и даље између КО Станишић и КО Сомбор и између КО Станишић и КО Гаково до тромеђе КО Рићица, КО Станишић и КО Гаково. Даље граница скреће на исток атарским путем између КО Станишић и КО Рићица до железничке пруге, затим скреће на север поменутом пругом у дужини од око 450 м, даље граница наставља на севреоисток, исток и север, атарским путем између КО Станишић и КО Рићица, и долази до државне границе са Републиком Мађарском, и наставља на исток државном границом до почетне тачке.

VI

Укупна површина ловишта «ТЕЛЕЧКА ВИСОРАВАН» износи 37.518,88 ха.

VII

Ловостајем заштићене и трајно заштићене врсте дивљачи које се налазе у ловишту у време установљавања ловишта:

а) неловне врсте:
- видра (Lutra lutra),
- хермелин (Mustela erminea),
- степски твор (Mustela eversmanii),
- ласица (Mustela nivalis),

б)крупна дивљач:
- срна (Capreolus capreolus L.),
- дивља свиња (Sus scrofa L.);

ц) ситна дивљач:
1) длакава дивљач:
- шакал (Canis aureus L.),
- лисица (Vulpes vulpes L.),
- дивља мачка (Felis silvestris Schr.),
- куна белица (Martes foina EHR.),
- куна златица (Martes martes L.),
- јазавац (Meles meles L.),
- зец (Lepus europaeus Pall.),
- сиви пух (Glis glis),
- ондатра (Ondatra zibethica L.),
- веверица (Sciurus vulgaris L.),
- ракунолики пас (Nyctereutes procyonoides),
- нутрија (Myocastor coypus);

2) перната дивљач:
- дивља патка кржуља, крца (Anas crecca L.),
- дивља патка звиждара (Anas penelope L.),
- дивља патка глувара (Anas platyrhynchos L.),
- дивља патка пупчаница, гроготовац (Anas querquedula L.),
- дивља патка риђоглава (Aythya ferina L.),
- дивља гуска лисаста (Anser albifrons Scopoli.),
- дивља гуска глоговњача (Anser fabalis Latxam.),
- шумска шљука (Scolopax rusticola L.),
- дивљи голуб гривнаш (Columba palumbus L.),
- гугутка (Streptopelia decaocto),
- грлица (Streptopelia turtur),
- препелица (Coturnix coturnix L.),
- пољска јаребица (Perdix perdix L.),
- фазан (Phasianus sp. L.),
- црна лиска (Fulica atra L.),
- сојка (Garrulus glandarius L.),
- барска кокица (Gallinula chloropus),
- гачац (Corvus frugilegus L.),
- велики корморан (Phalacrocorax carbo)
- јастреб кокошар (Accipiter gentilis)
- сива чапља (Ardea cinerea)

VIII

Да ли ловиште захвата заштићено природно добро: НЕ

IX

Карта границе ловишта на геотопографској подлози у размери 1:50.000 (у прилогу решења).

X

Ово решење објавити у ’’Службеном листу Аутономне Покрајине Војводине’’.

Број: 104-324- 228/2012-05
У Новом Саду 16. марта 2012. Године

Покрајински секретар
Даниел Петровић,с.р.

"Telečka visoravan" - Sombor

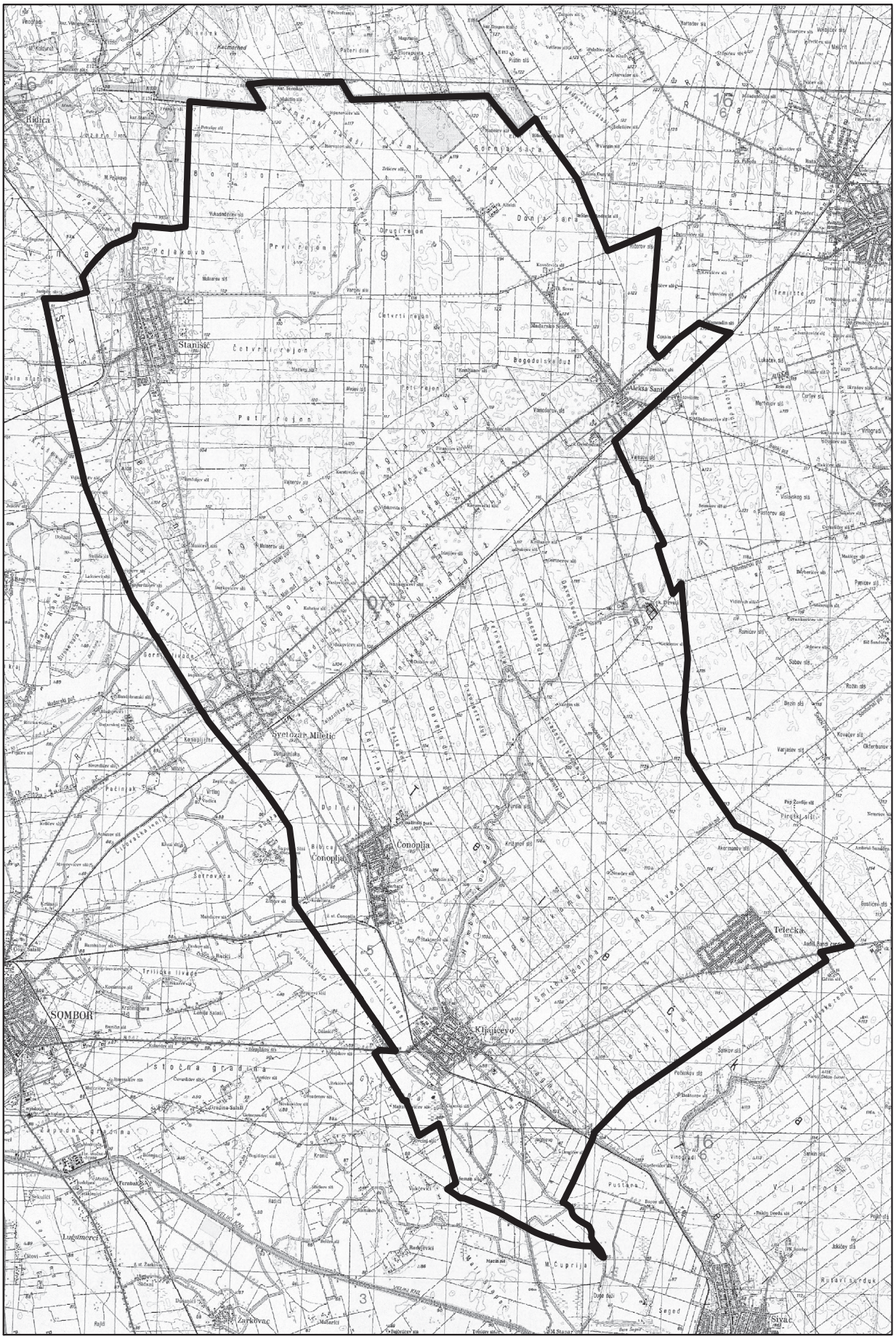

309.

На основу члана 21. Покрајинске скупштинске одлуке о покрајинској управи ("Сл. лист АПВ", број 4/2010 и 4/2011), члана 20. став 1. тачка 2. Закона о утрвђивању надлежности Аутономне Покрајине Војводине ("Сл. гласник РС ", број 99/2009), члана 6. став 1. тачка 1. и члана 34. став 2. Закона о дивљачи и ловству ("Сл. гласник РС", број 18/2010), и члан 5. став 1. и члан 9. Правилника о начину установљавања ловног подручја и ловишта, условима за спровођење ловног газдовања, поступку спровођења јавног огласа, поступку за давање и одузимање права на газдовање ловиштем, садржини уговора, утврђивању висине одговарајућих гаранција које је дужно да обезбеди правно лице пре закључивања уговора, као и условима и начину за давање ловног ревира у закуп ("Сл. гласник РС", број 80/2010) Покрајински секретар за пољопривреду, водопривреду и шумарство доноси

РЕШЕЊЕ
О УСТАНОВЉАВАЊУ ЛОВИШТА
«ЗАПАДНА БАЧКА»

I

Назив ловног подручја: «СЕВЕРНО БАЧКО».

II

Назив ловишта: «ЗАПАДНА БАЧКА».

III

Ловиште «ЗАПАДНА БАЧКА» према начину коришћења, установљава се као ловиште ОТВОРЕНОГ типа.

Према намени ловиште се одређује као ОСТАЛО ЛОВИШТЕ.

У односу на надморску висину и конфигурацију терена ловиште се одређује као РАВНИЧАРСКО.

IV

Ловиште „ЗАПАДНА БАЧКА“ се налази на територији ОПШТИНЕ СОМБОР и обухвата КО РИЂИЦА, КО РАСТИНА, КО ГАКОВО, КО БАЧКИ БРЕГ, КО КОЛУТ, КО БЕЗДАН, КО БАЧКИ МОНОШТОР.

V

Граница ловишта: Граница ловишта почиње на граници са Републиком Мађарском тј. граници КО Станишић и КО Рићица (Y: 7359322.163 X: 5095982.489 у државном координатном систему Р.Србије, Гаус-Кригерова пројекција – зона 7), и иде у правцу југа границом КО Станишић и КО Рићица, затим скреће на запад и југозапад, атарским путем између поменутих КО, до железничке пруге, где скреће на југ поменутом пругом у дужини од око 450 м, затим скреће на запад атарским путем између КО Станишић и КО Рићица до тромеђе КО Станишић, КО Рићица и КО Гаково. Даље граница наставља на југ атарским путем између КО Гаково и КО Станишић до тромеђе КО Гаково, КО Станишић КО Сомбор.

Затим граница скреће на запад атарским путем између КО Гаково и КО Сомбор до железничке пруге, затим иде на југозапад поменутом пругом у дужини од око 250 м, затим скреће на запад атарским путем до асфалтног пута Гаково – Сомбор, и иде поменутим путем на југ у дужини од око 5,4 км. Затим скреће на југозапад атарским путем између КО Гаково и КО Сомбор, и наставља атарским путем и каналом између КО Бездан и КО Сомбор. Даље граница наставља на југозапад атарским путем између КО Бачки Моноштор и КО Сомбор до регионалног пута М-17.1, прелази поменути пут и наставља на југ атарским путем између КО Бачки Моноштор и КО Сомбор до канала ДТД. Даље граница наставља на југ и југоисток средином канала до железничког моста на каналу, затим иде железничком пругом на југ и запад у дужини од око 2,6 км, и наставља на запад границом подручја до ловишта „Козара“ којим газдује ЈП „Војводинашуме“. Даље граница иде на север границом ловишта „Козара“ до државне границе са Републиком Мађарском, и наставља на исток државном границом до почетне тачке. Унутрашњу границу ловишта „Западна Бачка“ чини граница ловишта „Рибњак Колут“.

VI

Укупна површина ловишта «ЗАПАДНА БАЧКА» износи 31.679,78 ха.

VII

Ловостајем заштићене и трајно заштићене врсте дивљачи које се налазе у ловишту у време установљавања ловишта:

а) неловне врсте:
- видра (Lutra lutra),
- хермелин (Mustela erminea),
- степски твор (Mustela eversmanii),
- ласица (Mustela nivalis),

б)крупна дивљач:
- јелен (Cervus elapphus L.)
- срна (Capreolus capreolus L.),
- дивља свиња (Sus scrofa L.);

ц) ситна дивљач:
1) длакава дивљач:
- шакал (Canis aureus L.),
- лисица (Vulpes vulpes L.),
- дивља мачка (Felis silvestris Schr.),
- куна белица (Martes foina EHR.),
- куна златица (Martes martes L.),
- јазавац (Meles meles L.),
- зец (Lepus europaeus Pall.),
- сиви пух (Glis glis),
- ондатра (Ondatra zibethica L.),
- веверица (Sciurus vulgaris L.),
- ракунолики пас (Nyctereutes procyonoides),
- нутрија (Myocastor coypus);

2) перната дивљач:
- дивља патка кржуља, крца (Anas crecca L.),
- дивља патка звиждара (Anas penelope L.),
- дивља патка глувара (Anas platyrhynchos L.),
- дивља патка пупчаница, гроготовац (Anas querquedula L.),
- дивља патка рђоглава (Aythya ferina L.),
- дивља гуска лисаста (Anser albifrons Scopoli.),
- дивља гуска глоговњача (Anser fabalis Latxam.),
- шумска шљука (Scolopax rusticola L.),
- дивљи голуб гривнаш (Columba palumbus L.),
- гугутка (Streptopelia decaocto),
- грлица (Streptopelia turtur),
- препелица (Coturnix coturnix L.),
- пољска јаребица (Perdix perdix L.),
- фазан (Phasianus sp. L.),
- црна лиска (Fulica atra L.),
- сојка (Garrulus glandarius L.),
- барска кокица (Gallinula chloropus),
- гачац (Corvus frugilegus L.),
- велики корморан (Phalacrocorax carbo)
- јастреб кокошар (Accipiter gentilis)
- сива чапља (Ardea cinerea)

VIII

Да ли ловиште захвата заштићено природно добро: ДА

Специјални резерват природе "Горње Подунавље", уредба Владе Републике Србије, Сл.гл. РС бр. 45/01, 81/08 і 107/2009.

IX

Карта границе ловишта на геотопографској подлози у размери 1:50.000 (у прилогу решења).

X

Ово решење објавити у ’’Службеном листу Аутономне Покрајине Војводине’’.

Број: 104-324- 226/2012-05
У Новом Саду 16. марта 2012. Године

Покрајински секретар
Даниел Петровић,с.р.

"Zapadna Bačka" - Sombor

310.

На основу члана 21. Покрајинске скупштинске одлуке о покрајинској управи ("Сл. лист АПВ", број 4/2010 и 4/2011), члана 20. став 1. тачка 2. Закона о утрвђивању надлежности Аутономне Покрајине Војводине ("Сл. гласник РС ", број 99/2009), члана 6. став 1. тачка 1. и члана 34. став 2. Закона о дивљачи и ловству ("Сл. гласник РС", број 18/2010), и члан 5. став 1. и члан 9. Правилника о начину установљаваља ловног подручја и ловишта, условима за спровођење ловног газдовања, поступку спровођења јавног огласа, поступку за давање и одузимање права на газдовање ловиштем, садржини уговора, утврђивању висине одговарајућих гаранција које је дужно да обезбеди правно лице пре закључивања уговора, као и условима и начину за давање ловног ревира у закуп ("Сл. гласник РС", број 80/2010) Покрајински секретар за пољопривреду, водопривреду и шумарство доноси

РЕШЕЊЕ
О УСТАНОВЉАВАЊУ ЛОВИШТА
«РИБЊАК БАРАНДА»

I

Назив ловног подручја: «СРЕДЊЕ БАНАТСКО».

II

Назив ловишта: «РИБЊАК БАРАНДА».

III

Ловиште «РИБЊАК БАРАНДА» према начину коришћења, установљава се као ловиште ОТВОРЕНОГ типа.

Према намени ловиште се одређује као РИБЊАЧКО ЛОВИШТЕ.

У односу на надморску висину и конфигурацију терена ловиште се одређује као РАВНИЧАРСКО.

IV

Ловиште „РИБЊАК БАРАНДА“ се налази на територији ОПШТИНЕ ОПОВО и обухвата део КО САКУЛЕ.

V

Граница ловишта: Граница почиње у тачки иза насеља Сакуле близу улице Бориса Кидрича (Y: 7459457.351 X: 4999950.355 у државном координатном систему Р. Србије, Гаус-Кригерова пројекција – зона 7), и иде на исток границом воденог огледала, затим наставља на југ, на запад и на север границом воденог огледала, до насеља Сакуле и до почетне тачке.

VI

Укупна површина ловишта «РИБЊАК БАРАНДА» износи 258,39 ха.

VII

Ловостајем заштићене и трајно заштићене врсте дивљачи у ловном подручју :

а) неловне врсте:

- видра (Lutra lutra)
- хермелин (Mustela erminea)
- степски твор (Mustela eversmanii)
- ласица (Mustela nivalis)

b). ситна дивљач:

1) длакава дивљач:

- шакал (Canis aureus L.),
- лисица (Vulpes vulpes L.),
- дивља мачка (Felis silvestris Schr.),
- куна белица (Martes foina EHR.),
- куна златица (Martes martes L.),
- јазавац (Meles meles L.),
- зец (Lepus europaeus Pall.),
- сиви пух (Glis glis),
- ондатра (Ondatra zibethica L.),
- веверица (Sciurus vulgaris L.),
- ракунолики пас (Nyctereutes procyonoides),
- нутрија (Myocastor coypus);

2) перната дивљач:

- дивља патка кржуља, крџа (Anas crecca L.),
- дивља патка звиждара (Anas penelope L.),
- дивља патка глувара (Anas platyrhynchos L.),
- дивља патка пупчаница, гроготовац (Anas querquedula L.),
- дивља патка риђоглава (Aythya ferina L.),
- дивља гуска лисаста (Anser albifrons Scopoli.),
- дивља гуска глоговњача (Anser fabalis Latxam.),
- шумска шљука (Scolopax rusticola L.),
- дивљи голуб гривнаш (Columba palumbus L.),
- гугутка (Streptopelia decaocto),
- грлица (Streptopelia turtur),
- препелица (Coturnix coturnix L.),
- пољска јаребица (Perdix perdix L.),
- фазан (Phasianus sp. L.),
- црна лиска (Fulica atra L.),
- сојка (Garrulus glandarius L.),
- барска кокица (Gallinula chloropus),
- гачац (Corvus frugilegus L.),
- велики корморан (Phalacrocorax carbo)
- јастреб кокошар (Accipiter gentilis)
- сива чапља (Ardea cinerea)

VIII

Карта границе ловишта на геотопографској подлози у размери 1:50.000 (у прилогу решења.)

IX

Ово решење објавити у ’’Службеном листу Аутономне Покрајине Војводине’’.

Број: 104-324- 217/2011-05
У Новом Саду 16. марта 2012. Године

Покрајински секретар
Даниел Петровић,с.р.

"Ribnjak - Baranda" - Opovo

311.

На основу члана 21. Покрајинске скупштинске одлуке о покрајинској управи ("Сл. лист АПВ", број 4/2010 и 4/2011), члана 20. став 1. тачка 2. Закона о утврђивању надлежности Аутономне Покрајине Војводине ("Сл. гласник РС ", број 99/2009), члана 6. став 1. тачка 1. и члана 34. став 2. Закона о дивљачи и ловству ("Сл. гласник РС", број 18/2010), и члан 5. став 1. и члан 9. Правилника о начину установљаваља ловног подручја и ловишта, условима за спровођење ловног газдовања, поступку спровођења јавног огласа, поступку за давање и одузимање права на газдовање ловиштем, садржини уговора, утврђивању висине одговарајућих гаранција које је дужно да обезбеди правно лице пре закључивања уговора, као и условима и начину за давање ловног ревира у закуп ("Сл. гласник РС", број 80/2010) Покрајински секретар за пољопривреду, водопривреду и шумарство доноси

РЕШЕЊЕ
О УСТАНОВЉАВАЊУ ЛОВИШТА
„НАЦИОНАЛНИ ПАРК ФРУШКА ГОРА“

I

Назив ловног подручја: СРЕМСКИ

II

Назив ловишта: „НАЦИОНАЛНИ ПАРК ФРУШКА ГОРА“

III

Ловиште „НАЦИОНАЛНИ ПАРК ФРУШКА ГОРА“ према начину коришћења простора је:

ловиште ОТВОРЕНОГ и ОГРАЂЕНОГ типа.

Према намени ловиште се одређује као: ЛОВИШТЕ ПОСЕБНЕ НАМЕНЕ.

У погледу надморске висине и конфигурације терена као: БРДСКО.

IV

Опис граница ловишта:

Почетна тачка (Y:7416483,031 X:5001056,172)

Граница ловишта "Национални парк Фрушка гора" у тачки, која се налази у општиниИриг – газдинска јединица (ГЈ) Чортановачка шума, на раскрсници Партизанског пута и пута који се одвија за Велику ремету, иде границом "Националног парка Фрушка гора" заобилазећи насеље Велика Ремета и наставља према југу границом "Националног парка Фрушка гора" и обилази манастир Велику Ремету, па се враћа ивицом шуме, односно границом "Националног парка Фрушка гора" до насеља, па наставља границом Националног парка заобилазећи насеље Гргетег и прелази у КО Нерадин, кроз коју наставља у правцу запада границом Националног парка до пута Нови Сад – Рума, где прелази у ГЈ ВРДНИК – МОРИНТОВО и иде границом Националног парка у правцу запада, заобилазећи насеље Врдник, и наставља јужном границом катастарских парцела 1894, 96, 91, 1888, 90, 1888, 1904, 1883, 1882, 1879, затим западним делом границе катастарских парцела 1879, 1881 и 1918 КО Врдник и даље наставља границом Националног парка, излази на пут Јазак – Врдник, па наставља границом Националног парака, заобилази насеље Јазачки Прњавор и настављаа према западу границом одељења 109 и приватног поседа, прелази у КО Мала Ремета, па наставља у правцу запада до ГЈ Шуљамска главица – Коњевац, односно до границе одељења 2 и наставља према западу заобилазећи насеље Бешеновачки Прњавор до одељења 44, па напушта границу Националног парка и иде границом приватног поседа и поново излази на границу Националног парка са којом иде до КО Манђелос.

Даље граница ловишта "Националнопг парка Фрушка гора" иде дужином од 800 м границом Националног парка и прелази у ГЈ Равне, па наставља границом Националног парка до укрштања са путем катастарске парцеле 5309 КО Лежимир и наставља до пута 5308 КО Лежимир и иде до пута Лежимир – Свилошдање, даље наставља до границе Националног парка Фрушка гора. Даље граница ловишта „Национални парк Фрушка гора“ иде границом Национално парка до ГЈ Биклав, па границом Националног парка кроз територију општине Шид границом ГЈ Ворово – Лиовача – Шидско Церје и долази до границе ограђеног дела ловишта "Национални парк Фрушка гора" мзв. "Резерват – Ворово", па са границе "Резервата – Ворово, односно границе између одељења 27 и 33 скреће на запад и иде преко коте 179 до јужне границе одељења 59. Даље граница ловишта "Национални парк Фрушка гора" иде према западу заобилазећи западни део "Националног парка Фрушка гора" и поново долази на границу "Резерват – "Ворово".

Даље граница ловишта "Националног парка Фрушка гора" иде границом "Резервата – Ворово" и границом између Републике Србије и Републике Хрватске, па наставља границом Републике Србије и Републике Хрватске заобилазећи са северне стране насеље Љуба и долази на границу Националног парка одељење 38 ГЈ Јанок. Даље граница ловишта иде у правцу истока границом Националног парка до одељења 42/39, где скреће према северу и заобилази одељење 41 и 40 ГЈ Поповица – Мајдан – Змајевац и наставља границом одељења 38, односно границом Националног парка у основном правцу према истоку границом ГЈ Стражилово-Парагово КО Буковац и даље наставља границом катастарски парцела 2698 и 3100, 3091 і 3099, затим границом катастарских парцела 2699 и 3090 до границе Националног парка, и наставља даље ка североистоку границом „Националног парка Фрушка гора“. Долази до свереоистичне границе одељења 16 ГЈ Стражилово – Парагово, где скреће према југозападу и иде границом Националног парка до газдинска јединица (ГЈ) Чортановачка шума, и иде границом 3 одељења и даље наставља границом Националног парка до почетне тачке.

V

Укупна површина ловишта „НАЦИОНАЛНИ ПАР ФРУШКА ГОРА“ износи 25.518,45 ha.

VI

Ловостајем заштићене и трајно заштићене врсте дивљачи у ловном подручју:

1. крупна дивљач:
- јелен европски, јелен обичан (Cervus elaphus L.),
- дивља свиња (Sus scrofa L.);
- срна (Capreolus capreolus L.),
- муфлон (Ovis aries musimon Pall.),
- јелен лопатар (Dama dama L.),

2. ситна дивљач:

1) длакава дивљач:
- шакал (Canis aureus L.),
- лисица (Vulpes vulpes L.),
- дивља мачка (Felis silvestris Schr.),
- куна белица (Martes foina EHR.),
- куна златица (Martes martes L.),
- јазавац (Meles meles L.),
- зец (Lepus europaeus Pall.),
- сиви пух (Glis glis),
- ондатра (Ondatra zibethica L.),
- веверица (Sciurus vulgaris L.),
- ракунолики пас (Nyctereutes procyonoides),
- нутрија (Myocastor coypus);
- хермелин (Mustela ermine);
- видра (lutra lutra);
- ласица (mustela nivalis);

2) перната дивљач:
- дивља патка кржуља, крџа (Anas crecca L.),
- дивља патка звиждара (Anas penelope L.),
- дивља патка глувара (Anas platyrhynchos L.),
- дивља патка риђоглава (Aythya ferina L.),
- дивња гуска (Anser anwer),

- дивља гуска лисаста (Anser albifrons Scopoli.),
- дивља гуска глоговњача (Anser fabalis Latxam.),
- шумска шљука (Scolopax rusticola L.),
- дивљи голуб гривнаш (Columba palumbus L.),
- гугутка (Streptopelia decaocto),
- грлица (Streptopelia turtur),
- препелица (Coturnix coturnix L.),
- пољска јаребица (Perdix perdix L.),
- фазан (Phasianus sp. L.),
- црна лиска (Fulica atra L.),
- сојка (Garrulus glandarius L.),
- гачац (Corvus frugilegus L.),
- јастреб кокошар (Accipiter gentilis),
- сива чапља (Ardea cinerea),
- orao krstaš (Aqvuila heliaca),
- орао белорепан (Heliaetus allbicilla), i ostali orlovi,
- црна рода (Ciconia nigra),
- бела рода (Cicconia cicconia),
- све сове,
- сви соколови,
- сви јастребови,
- све чапље,
- све три врсте еја.

Основне врсте којима ће се газдовати у ловишту „НАЦИОНАЛНИ ПАРК ФРУШКА ГОРА“ су:

- Јелен европски (Cervus elaphus),
- Јелен лопатар (Dama dama),
- Муфлон (Ovis musimon),
- Дивља свиња (Sus scrofa L.),
- Срна (Capreolus capreolus L.),

VII

Карта граница ловишта „НАЦИОНАЛНИ ПАРК ФРУШКА ГОРА„ на геотопографској подлози у размери 1:50.000 дата је у прилогу захтева.

VIII

Да ли је ловиште у заштићеном природном добру: ДА

Закон о националним парковима од 26.05.1993.г., уредба Владе Републике Србије, сл.гл. РС бр.39/93.

IX

Бројно стање матичног фонда дивљачи на дан 15.03.2012.године

Врста дивљачи	Бројно стање
Јелен европски	108
Јелен лопатар Муфлон	320 142
Срнећа дивљач	432
Дивља свиња	547

IX

Ово решење објавити у ’’Службеном листу Аутономне Покрајине Војводине’’.

Број: 104-324- /2012-05
Датум: 24. Јануар 2012.г.

Покрајински секретар
Даниел Петровић,с.р.

"NP Fruška Gora" - JP NP Fruška Gora

312.

На основу члана 21. Покрајинске скупштинске одлуке о покрајинској управи ("Сл. лист АПВ", број 4/2010 и 4/2011), члана 20. став 1. тачка 2. Закона о утврђивању надлежности Аутономне Покрајине Војводине ("Сл. гласник РС ", број 99/2009), члана 6. став 1. тачка 1. и члана 34. став 2. Закона о дивљачи и ловству ("Сл. гласник РС", број 18/2010), и члан 5. став 1. и члан 9. Правилника о начину установљаваља ловног подручја и ловишта, условима за спровођење ловног газдовања, поступку спровођења јавног огласа, поступку за давање и одузимање права на газдовање ловиштем, садржини уговора, утврђивању висине одговарајућих гаранција које је дужно да обезбеди правно лице пре закључивања уговора, као и условима и начину за давање ловног ревира у закуп ("Сл. гласник РС", број 80/2010) Покрајински секретар за пољопривреду, водопривреду и шумарство доноси

РЕШЕЊЕ
О УСТАНОВЉАВАЊУ ЛОВИШТА
„СМЕДЕРЕВСКА АДА”

I

Назив ловног подручја: СРЕДЊЕ БАНАТСКО

II

Назив ловишта: „СМЕДЕРЕВСКА АДА ”

III

Врста и тип ловишта:
- у погледу коришћења простора: отвореног типа
- у погледу намене: ловиште посебне намене
- у погледу надморске висине и конфигурације терена: равничарско

IV

Опис граница ловишта "СМЕДЕРЕВСКА АДА" :Почетна тачка (Y: 7498576,459 и X: 4953968,958 у државном координатном систему Републике Србије, Гаус-Кригерова пројекција – зона 7), налази се у луци Ковин. Граница ловишта спушта се на југ круном насипа, иде иза шећеране Ковин и спушта се на дунавски насип где скреће на запад, пролази испод Смедеревског моста, и даље иде круном насипа све до „Дунавске пустаре“ и места званог „Провала“. Даље граница скреће на југ границом ловишта „Ђурђево“ (Скореновац), и каналом улази у ток Дунава, затим даље граница долази до границе ловног подручја Средњи Банат и иде њом низводно све до наспрам уласка у Ковински Дунавац. Ту граница скреће на север улази у Ковински Дунавац, иде средином Дунавца све до луке Ковин и почетне тачке.

V

Површина ловишта "СМЕДЕРЕВСКА АДА" : износи 1.600,76 ха.

VI

Ловостајем заштићене и трајно заштићене врсте у ловишту су:
1. Крупна длакава дивљач
   - Дивља свиња (Sus scrofa L.)
2. Ситна дивљач
   - лисица (Vulpes vulpes L.)
   - дивља мачка (Felis silvestris Schreb.)
   - веверица (Sciurus vulgaris L.)
   - видра (Lutra lutra L.)
   - шакал (Canis aureus L.)
   - ондатра (Ondatra zibethica L.),
   - нутрија (Myocastor coypus);
3. Перната дивљач
   - дивља патка кржуља (Anas crecca L.)
   - дивља патка звиждара (Anas penelope L.)
   - дивља патка глувара (Anas platyrhynchos L.)
   - дивља патка пупчаница - грготовац, (Anas querqudula L.)
   - дивља патка рођоглава (Aythya ferina L.)
   - дивља гуска лисаста (Anser albifrons Scopoli.)
   - дивља гускаглоговњача (Anser fabalis Laxam.)
   - шумска шљука (Scolopax rusticola L.)
   - дивљи голуб гривнаш (Columba palumbus L.)
   - гугутка (Streptopelia decaocto)
   - грлица (Streptopelia turtur)
   - црна лиска (Fulica atra L.)
   - барска кокица (Gallinula chloropus)
   - гачац (Corvus frucelegus L.)
   - велики корморан (Phalacrocoracx carbo)
   - мали корморан (Phalacocorax pygmeus)
   - јастреб кокошар (Acipiter gentilis)
   - сива чапља (Ardea cinerea)
   - црна рода (Cicconia nigra)
   - све сове
   - сви јастребови
   - све чапље

VII

Карта границе ловишта „Смедеревска ада” на геотопографској подлози у прилогу захтева.

VIII

Заштићена природна добра у оквиру ловишта :
Нема заштићених природних добара

IX

Ово решење објавити у ’’Службеном листу Аутономне Покрајине Војводине’’.

Број: 104-324- 240/2012-05
Датум: 16. март 2012.г.

Покрајински секретар
Даниел Петровић,с.р.

"Smederevska ada" - VŠ ŠG Banat - Pančevo

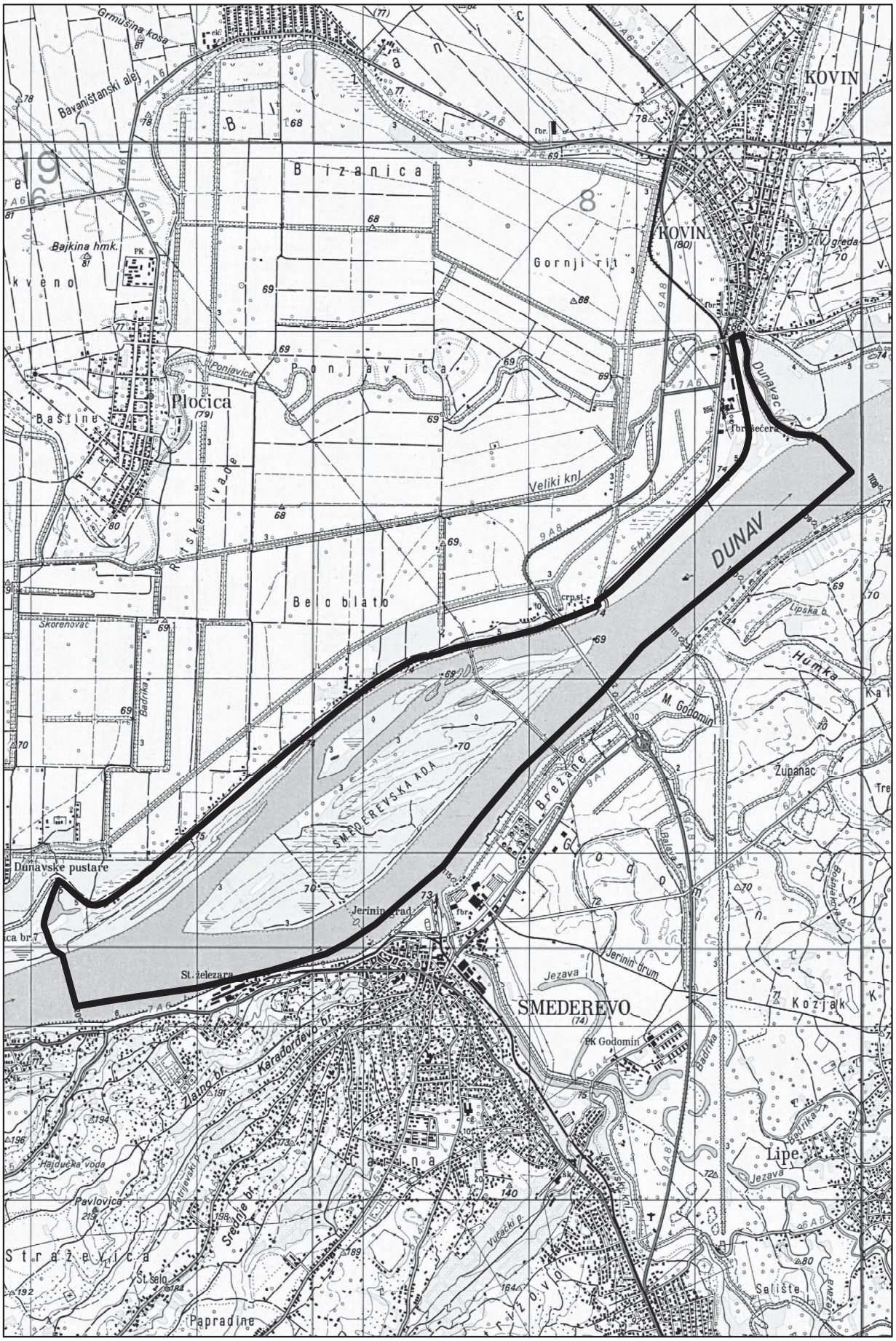

313.

На основу члана 21. Покрајинске скупштинске одлуке о покрајинској управи ("Сл. лист АПВ", број 4/2010 и 4/2011), члана 20. став 1. тачка 2. Закона о утврђивању надлежности Аутономне Покрајине Војводине ("Сл. гласник РС ", број 99/2009), члана 6. став 1. тачка 1. и члана 34. став 2. Закона о дивљачи и ловству ("Сл. гласник РС", број 18/2010), и члан 5. став 1. и члан 9. Правилника о начину установљавања ловног подручја и ловишта, условима за спровођење ловног газдовања, поступку спровођења јавног огласа, поступку за давање и одузимање права на газдовање ловиштем, садржини уговора, утврђивању висине одговарајућих гаранција које је дужно да обезбеди правно лице пре закључивања уговора, као и условима и начину за давање ловног ревира у закуп ("Сл. гласник РС", број 80/2010) Покрајински секретар за пољопривреду, водопривреду и шумарство доноси

РЕШЕЊЕ
О УСТАНОВЉАВАЊУ ЛОВИШТА
„ДОЊЕ ПОДУНАВЉЕ„

I

Назив ловног подручја: СРЕДЊЕ БАНАТСКО

II

Назив ловишта: „Доње Подунавље”

III

Врста и тип ловишта:
- у погледу коришћења простора: отвореног типа
- у погледу намене: ловиште посебне намене
- у погледу надморске висине и конфигурације терена: равничарско

IV

Опис граница ловишта:
Граница ловишта полази из почетне тачке код Панчевачког моста на Тамишу (Y= 7471328,373 X= 4969626,315 у државном координантном систему Републике Србије, Гаус-Кригерова пројекција – зона 7), и иде на запад левом страном асфалтног пута Панчево – Београд, до границе ловног подручја Средњи Банат и реке Дунав код коте 1158,5. Даље граница обилази острво Форконтумац, улази у Турски Дунавац и иде средином Дунавца до спајања са реком Дунав. Затим граница ловишта иде на југ границом ловног подручја, све до наспрам шпица Ивановачке Аде и граничне тачке са ловиштем „Тамиш“ Панчево. Ту граница скреће на северо-исток, улази у Дунавац, и даље иде средином Дунавца до канала где излази на обалу и бедем код „Пете бараке“. Ту граница скреће на северо-запад и даље иде круном насипа у КО Иваново, Војловица 2, обилази Старчевачку Аду све круном бедема до Нафтне луке. Даље граница иде самом обалом Дунава, прелази канал до коте 1153, и улази у Тамиш код коте 1154 односно до светионика на обали Тамиша. Затим иде средином реке Тамиш у дужини од 1.900 м на север, обилази Градску шуму и веслачки клуб – тромеђа парцела бр. 13461, 13450/1 и 8181 и долази до почетне тачке.

V

Укупна површина ловишта „ ДОЊЕ ПОДУНАВЉЕ„ износи 3.526,59 ха.

VI

Ловостајем заштићене и трајно заштићене врсте у ловишту су:

1. Крупна длакава дивљач
   - Дивља свиња (Sus scrofa L.)
   - Срна (Capriolus capreolus L.)
2. Крупна перната дивљач
   - Орао Белорепан (Haliaetus albicilla L.)
3. Ситна дивљач
   - лисица (Vulpes vulpes L.)
   - дивља мачка (Felis silvestris Schreb.)
   - зец (Lepus europaeus Pal.)
   - јазавац (Meles meles L.),
   - веверица (Sciurus vulgaris L.)
   - видра Lutra lutra L.)
   - ласица (Mustela nivalis L.) I druge.
   - шакал (canis aureus L.)
   - ондатра (Ondatra zibethica L.),
   - нутрија (Myocastor coypus);
4. Перната дивљач
   - дивља патка кржуља (Anas crecca L.)
   - дивља патка звиждара (Anas penelope L.)
   - дивља патка глувара (Anas platyrhynchos L.)
   - дивља патка пупчаница - грготовац, (Anas querqudula L.)
   - дивља патка риђоглава (Aythya ferina L.)
   - дивља гуска лисаста (Anser albifrons Scopoli.)
   - дивља гускаглоговњача (Anser fabalis Laxam.)
   - шумска шљука (Scolopax rusticola L.)
   - дивљи голуб гривнаш (Columba palumbus L.)
   - гугутка (Streptopelia decaocto)
   - грлица (Streptopelia turtur)
   - препелица (Coturnix coturnix L.)
   - пољска јаребица (Perdix perdix L.)
   - фазан (Phasianus spp. L.)
   - црна лиска (Fulica atra L.)
   - сојка (Garrulus glandarisus L.)
   - барска кокица (Gallinula chloropus)
   - гачац (Corvus frucelegus L.)
   - велики корморан (Phalacrocoracx carbo)
   - мали корморан (Phalacocorax pygmeus)
   - јастреб кокошар (Acipiter gentilis)
   - сива чапља (Ardea cinerea)
   - орао белорепан (Heliaetus allbicilla) и остали орлови
   - црна рода (Cicconia nigra)
   - бела рода (Cicconia cicconia)
   - све сове
   - сви соколови
   - сви јастребови
   - све чапље
   - све три врсте еје

VII

Карта границе ловишта „Доње Подунавље” на геотопографској подлози у прилогу захтева.

VIII

Заштићена природна добра у оквиру ловишта :

ГЈ „Доње Подунавље“ од. 46 одсек д – Споменик природе II степен 2,12 ха од. 46 одсек е – Споменик природе II степен 3,95 ха

УКУПНО : 6,07 ха

Решењем Завода за заштиту природе НР Србије, бр.01-537/1 од 23. септембра 1961 год. под називом РЕЗЕРВАТ „ОМОЉИЧКА АДА“.

Решењем скупштине града Панчева (Сл.Лист града Панчева бр. 22) од 29. септембра 2009 год. под називом СПОМЕНИК ПРИРОДЕ „ИВАНОВАЧКА АДА“ III категорије .

IX

Ово решење објавити у ’’Службеном листу Аутономне Покрајине Војводине’’.

Број: 104-324- 224/2012-05
Датум: 16. март 2012.г.

Покрајински секретар
Даниел Петровић,с.р.

"Donje podunavlje" - VŠ ŠG Banat - Pančevo

314.

На основу члана 21. Покрајинске скупштинске одлуке о покрајинској управи ("Сл. лист АПВ", број 4/2010 и 4/2011), члана 20. став 1. тачка 2. Закона о утврђивању надлежности Аутономне Покрајине Војводине ("Сл. гласник РС ", број 99/2009), члана 6. став 1. тачка 1. и члана 34. став 2. Закона о дивљачи и ловству ("Сл. гласник РС", број 18/2010), и члан 5. став 1. и члан 9. Правилника о начину установљаваља ловног подручја и ловишта, условима за спровођење ловног газдовања, поступку спровођења јавног огласа, поступку за давање и одузимање права на газдовање ловиштем, садржини уговора, утврђивању висине одговарајућих гаранција које је дужно да обезбеди правно лице пре закључивања уговора, као и условима и начину за давање ловног ревира у закуп ("Сл. гласник РС", број 80/2010) Покрајински секретар за пољопривреду, водопривреду и шумарство доноси

РЕШЕЊЕ
О УСТАНОВЉАВАЊУ ЛОВИШТА
„ДЕЛИБЛАТСКА ПЕШЧАРА„

I

Назив ловног подручја: „Делиблатска пешчара“

II

Назив ловишта: „Делиблатска пешчара“

III

Ловиште „Делиблатска пешчара“ према начину коришћења простора је: ловиште ОТВОРЕНОГ и ОГРАЂЕНОГ типа.

Према намени ловиште се одређује као: ЛОВИШТЕ ПОСЕБНЕ НАМЕНЕ.

У погледу надморске висине и конфигурације терена као: РАВНИЧАРСКО.

IV

Опис граница ловишта: Граница ловишта Делиблатска пешчара почиње у почетној тачки на средини асфалтног регионалног пута Ковин – Бела Црква (Y= 7522271,638 X = 4966755,665 у државном координатном систему Републике Србије, Гаус-Кригерова пројекција – зона 7), и иде границом поседа газдинске јединице Специјални природни резерват „Делиблатска пешчара“ у правцу југа, оградом ограђеног дела ловишта „Драгићев Хат“, линијом у дужини од око 1000 м све до пресека са „34“, просеком. Даље граница обилази „Џеп“ по огради, идући „34“ просеком на исток у дужини од око 900 м, затим на југ око 600 м, па на запад све до границе КО Кајтасово и КО Банатска Паланка. Даље граница обилази језеро (акумулацију) десном страном, и излази на обалу ушћа реке Караш у Дунав – „Ђурица“. Даље граница иде обалом и границом поседа газдинске јединице Специјални природни резерват „Делиблатска пешчара“ на делу „Стеванова равница“, и излази на средину реке Дунав и границу ловног подручја „Делиблатска пешчара“ до стационаже 1.077 км.

Затим се граница ломи према западу и иде реком Дунав и рукавцима, обухватајући острва Аду Чибуклију и Аду Жилову, све до стационаже 1.090,5 км у дужини од 7.500 м. и границе ловног подручја „Средњи Банат“.

Даље граница скреће под углом од око 270 о на северозапад код почетне (узводне) тачке Аде Жилове, излази на леву обалу реке Дунав, и даље иде границом ловног подручја „Средњи Банат“ као и границом поседа газдинске јединице Специјални природни резерват „Делиблатска пешчара“, све до тромеђе општина Алибунар, Вршац и СРП „Делиблатска пешчара“. Ту граница напушта границу ловног подручја „Средњи Банат“ и границе ловног подручја „Делиблатска пешчара“, на тромеђи КО Николинци парцела бр. 8418 и 8419 КО Уљма и КО Шушара парцела бр. 6151 и иде у правцу југозапада границом КО Николинци и КО Шушара у дужини од око 100 м, до тромеђе парцела бр. 8418 (КО Николинци) и парцеле бр. 6151 и 7782 (КО Шушара), даље граница скреће под углом од 100º у правцу југоистока и иде правом линијом дужине око 700 м до тромеђе парцела бр. 6145, 6144 и 7780, затим граница скреће под углом око 80º у правцу североистока и иде у правој линији у дужини од око 450 м. до тромеђе парцела бр. 6144 и 6145. Затим граница скреће под углом од 100º у правцу југоистока и иде у правој линији у дужини око 1.100 м. до четворомеђе парцела бр. 6130, 6137. Даље граница скреће под углом око 270º у правцу југозапада и иде у правој линији у дужини око 1.800 м. до преломних тачака парцела бр. 6155 и 6416/1. Даље граница скреће под углом од око 80º у правцу југоистока и иде у правој линији у дужини око 250 м. до тромеђе парцела 6155, 6411/5 и 6415.

Даље граница скреће под углом око 270º у правцу југозапада и иде у правој линији у дужини од око 270 м. до граничних парцела бр 6155 и 6411/5. Затим граница скреће под углом око 80º у правцу југоистока и иде у правој линији у дужини око 730 м. до тромеђе парцела бр. 6155, 6417 и 6401/1. Даље граница мења правац за око 280º у правцу југозапада и иде десном границом парцеле бр. 6417 у правој линији дужине око 200 м. Затим мења правац за око 80º у правцу југоистока, прелази пут парцела бр. 6417 и иде у правој линији у дужини од око 800 м, где прелази други пут парцеле 6363/2 и 6363/1.

Даље граница скреће око 90º у правцу северо-истока и иде у правој линији у дужини од 30 м. до тромеђе парцела бр. 6363/2, 6364 и 6356/1. Даље граница скреће око 270º у правцу југоистока и иде кривудавом линијом у дужини од око 2.250 м. до тромеђе парцела бр. 6458, 6494 и 6493. Даље граница иде у правој линији у дужини од 780м. до граничних линија парцела бр. 6873 и 6096. Даље граница скреће око 100º у правцу североистока и иде у правој линији у дужини од 700 м. до тромеђе парцела бр. 7026/7, 7026 и 6096.

Даље граница скреће под углом од око 270 º у правцу југоистока и иде кривудавом линијом у дужини око 2.000 м. десном границом парцела бр. 7026, 7238 и 7231 све до граничног јарка шумског комплекса Делиблатски песак, односно до границе КО Кајтасово. Даље граница скреће под углом од 90º и иде границом КО Шушара и КО Кајтасово граничним јарком шумског комплекса "Делиблатски песак" у дужини око 980 м. до границе парцела бр. 2694 КО Гребенац и 1901 КО Кајтасово. Даље граница скреће под углом око 270º у правцу југоистока и иде границом КО Гребенац и КО Кајтасово у кривудавој линији у дужини око 1750 м. до границе парцела бр. 2692/4 (КО Гребенац) и парцела бр. 1912 (КО Кајтасово).

Даље граница скреће под углом од 90º у правцу севроистока и иде у правој линији око 80 м. до постојећег пута бр 2259. Даље граница скреће под углом од 270º у правцу југоистока кривудавим постојећим путем у дужини око 700 м. до тромеђе парцела бр. 2277, 2278 и 2294. Даље граница скреће под углом од 300º у правцу запада у правој линији дужине 120 м. до парцела бр. 2278 и 2294. Даље граница скреће под углом од 90º у правцу југоистока и иде у кривудавој линији око 1.500 м. до тромеђе парцела бр. 1440, 1441 и 1397/1.

Даље граница скреће под углом од 270º у правцу југозапада у правој линији у дужини од 70 м. до парцеле бр 1397/1 и 1397/8. Даље граница скреће под углом од 90º у правцу југоистока у кривудавој линији у дужини од око 450 м. до тромеђе парцела бр. 1397/1, 1397/3 и 1397/4. Даље граница скреће под углом од 270 º у правцу југозапада и иде у правој линији у дужини од 200 м. до тромеђе парцела бр. 1990 (КО Кајтасово) и парцела бр. 1396 и 1397/1 (КО Гребенац).

Даље граница скреће под углом од 90º у правцу југоистока и иде границом КО Гребенац и КО Кајтасово у кривудавој линији у дужини од око 1350 м. до тромеђе парцела бр. 2002 (КО Кајтасово) и парцела бр. 1371 и 1368 (КО Гребенац). Даље граница скреће за угао од 90º у правцу северо-истока и иде границама парцела бр. 1368 и 1370. кривудавом линијом у дужини од око 100 м. Даље граница скреће под углом од 270º у правцу југо-истока и иде у правој линији у дужини од 1.050 м. до границе КО Кајтасово парцела бр. 1839/1 и КО Гребенац парцела бр. 1367 и 1368.

Даље граница скреће под углом од 100º у правцу запада и иде у правој линији у дужини од око 1500 м. рубом шумског комплекса "Делиблатски песак" оделења 478 и до краја 477. Даље граница скреће под углом од 90 о на југ у Палфи колонији, и иде путем и границом викенд насеља „Палфи колонија“, прелази 30, 31, 32

све до 33 просеке, у дужини од око 2.850 м, што је уједно граница Општине Бела Црква и Општине Ковин, све до асфалтног пута Ковин – Бела Црква, и иде асфалтним путем до почетне тачке.

V

Укупна површина ловишта „Делиблатска пешчара„ износи 31.036,55 ха

VI

Ловостајем заштићене и трајно заштићене врсте у ловишту су:

1. Крупна длакава дивљач
- јелен европски , јелен обичан (Cervus elaphus L.)
- дивља свиња (Sus scrofa L.)
- срна (Capreolus capreolus L.)

2. Ситна дивљач

А) Длакава дивљач
- Вук (Canis lupus L.)
- Шакал (Canis aureus L.)
- Лисица (Vulpes vulpes L.)
- Дивља мачка (Felis silvestris Schr.)
- Куна белица (Martes foina EHR.)
- Куна златица (Martes martes L.)
- Јазавац (Meles meles L.)
- Зец (Lepus europaeus Pall.)
- Сиви пух (Glis glis)
- Ондатра (Ondatra zibethica L.)
- Веверица (Sciurus vulgaris L.)
- Нутрија (Myocastor coypus)
- Хермелин (Mustela ermine)
- Видра (Lutra lutra)
- Ласица (Mustela nivalis)

Б) Перната дивљач
- дивља патка кржуља (Anas crecca L.)
- дивља патка звиждара (Anas penelope L.)
- дивља патка глувара (Anas platyrhynchos L.)
- дивља патка пупчаница - грготовац, (Anas querqudula L.)
- дивља патка риђоглава (Aythya ferina L.)
- дивља гуска лисаста (Anser albifrons Scopoli.)
- дивља гускаглоговњача (Anser fabalis Laxam.)
- шумска шљука (Scolopax rusticola L.)
- дивљи голуб гривнаш (Columba palumbus L.)
- гугутка (Streptopelia decaocto)
- грлица (Streptopelia turtur)
- препелица (Coturnix coturnix L.)
- пољска јаребица (Perdix perdix L.)
- фазан (Phasianus spp. L.)
- црна лиска (Fulica atra L.)
- сојка (Garrulus glandarisus L.)
- барска кокица (Gallinula chloropus)
- гачац (Corvus frucelegus L.)
- велики корморан (Phalacrocoracx carbo)
- мали корморан (Phalacocorax pygmeus)
- јастреб кокошар (Acipiter gentilis)
- сива чапља (Ardea cinerea)
- орао белорепан (Heliaetus allbicilla) и остали орлови
- црна рода (Cicconia nigra)
- бела рода (Cicconia cicconia)
- све сове
- сви соколови
- сви јастребови
- све чапље
- све три врсте еје

VII

Карта границе ловишта „Делиблатска Пешчара ” на геотопографској подлози у прилогу захтева.

VIII

Заштићена природна добра у оквиру ловишта :

У ловишту „Делиблатска пешчара“, налази се део специјалног природног резервата „Делиблатска пешчара“.

ГЈ „Делиблатска пешчара“ - Специјални резерват природе

I	степен заштите	заузима површину од:	2 333,93 ха
II	степен заштите	заузима површину од:	7 178,86 ха
III	степен заштите	заузима површину од:	18 558,78 ха

УКУПНО : 28 071,57 ха

Уредба о заштити СРП „Делиблатска Пешчара“ Сл. Гласник РС бр. 3/2002 од 28. јануара 2002 године.

IX

Бројно стање матичног фонда дивљачи на дан 31.03.2011.године

Врста дивљачи	Бројно стање
Јеленска дивљач	556
Срнећа дивљач	600
Дивља свиња	670
Зец	200
Фазан	5000
Дивља патка	1.500
Дивља гуска	25
Остало	180

X

Ово решење објавити у ’’Службеном листу Аутономне Покрајине Војводине’’.

Број: 104-324- 223 /2012-05
Датум: 16. март 2012.г.

Покрајински секретар
Даниел Петровић,с.р.

"Deliblatska peščara" - VŠ, ŠG Banat-Pančevo

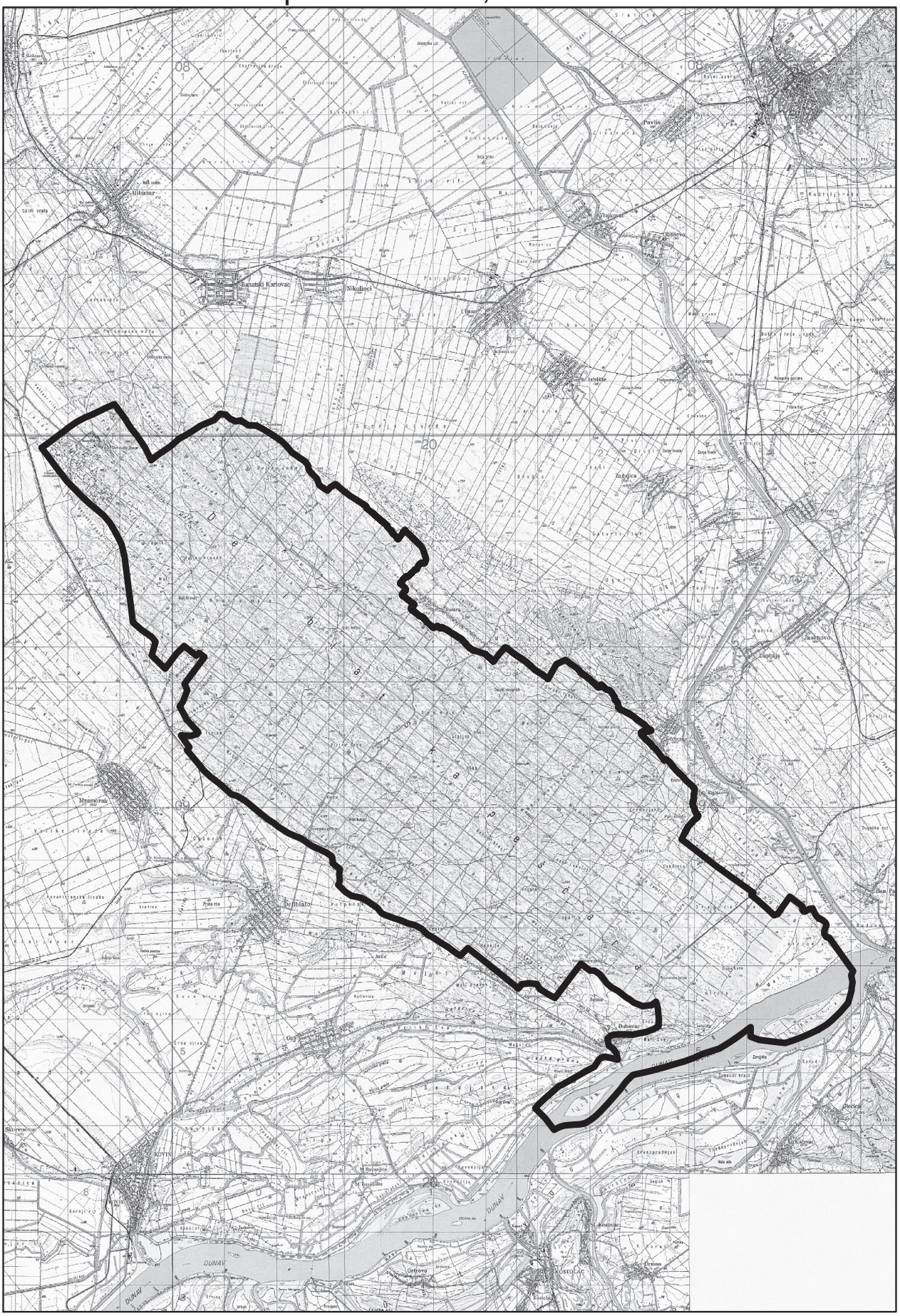

315.

На основу Покрајинске скупштинске Одлуке о Буџету АП Војводине за 2012.годину ("Службени лист АПВ" број: 23/11 и 03/12-ребаланс) и Годишњег програма коришћења средстава из Буџетског фонда за воде АП Војводине за 2012. годину ("Службени лист АПВ" број: 05/12) Покрајински секретаријат за пољопривреду, водопривреду и шумарство, Нови Сад расписује

К О Н К У Р С
ЗА ДОДЕЛУ БЕСПОВРАТНИХ СРЕДСТАВА ЗА

ФИНАНСИРАЊЕ ИЗГРАДЊЕ И РЕКОНСТРУКЦИЈЕ КАНАЛИЗАЦИЈЕ АТМОСФЕРСКИХ ВОДА

Покрајински секретаријат за пољопривреду, водопривреду и шумарство (у даљем тексту: Секретаријат) учествоваће у 2012. години бесповратним средствима у финансирању изградње и реконструкције канализације атмосферских вода, у укупном износу до 54.500.000,00 динара.

Под објектима у смислу овог конкурса подразумевају се главни колекторски водови и по потреби црпне станице и припадајућа електромашинска опрема.

Средства са којима ће Секретаријат учествовати у финансирању објеката одабраних на основу овог конкурса зависе од прилива средстава од водне накнаде за испуштену воду. Секретаријат ће у финансирању објеката одабраних на основу овог конкурса учествовати до износа од 3.000.000,00 динара од вредности радова или објеката са опремом.

Право учешћа на конкурсу имају инвеститори објеката за одвођење атмосферских вода: Градови, Општине, Јавна предузећа, Јавна комунална предузећа, привредна друштва која врше поверене послове из области комуналне-водопривредне делатности и Месне заједнице уз сагласност матичне Општине/Града.

За учешће на конкурсу потребно је да су испуњени следећи услови:

- Измирена обавеза за водну накнаду за испуштену воду, а закључно са 31.12.2011. године; Уколико инвеститор није обвезник накнаде, доставити оверену изјаву да није задуживан по том основу;
- Достављен Секретаријату комплетан Извештај о утрошку средстава по претходним конкурсима где су истекли рокови правдања средстава (ако је био корисник средстава);
- Обезбеђена инвестиционо-техничка документација на нивоу главних извођачких пројеката и извештај овлашћене организације о извршеној техничкој контроли те документације;
- Прибављен доказ надлежног органа локалне самоуправе (Општина/Град) да изградњу објеката са којим инвеститор учествује на конкурсу подржава орган локалне самоуправе (Општина/Град).
- Прибављени претходни услови и сагласности за изградњу објекта од надлежних органа.

УЗ ПРИЈАВУ НА КОНКУРС ПОДНОСИ СЕ:

1. Назив објекта за који се тражи учешће Секретаријата у финансирању;
2. Одлука надлежног органа о изградњи објеката;
3. Извод из главног пројекта објекта са којим се учествује на конкурсу, који мора да садржи кратак опис и приказ основних карактеристика објекта (технолошки део, хидротехнички део, грађевински део и део о заштити извођача), предрачун радова, приказ објекта на ситуацији погодне размере, тако да се јасно види његов положај у односу на остале објекте; у погодној размери (за главне колекторске водове уздужни профил);
4. Извештај организације која је извршила техничку контролу пројекта;
5. Одлука надлежног органа инвеститора о грађењу објекта и извору средстава (ако се грађење финансира удруженим средствима или из кредита, приложити одлуку сваког удружиоца о одобрењу средстава односно кредита);
6. Уверење надлежног органа локалне самоуправе да подржава изградњу објекта;
7. Локацијска дозвола;
8. Фотокопија потврде о пореском идентификационом броју.
9. Фотокопију потврде о регистрацији код надлежног органа (за предузећа и привредна друштва)
10. Сагласност Града/Општине.
11. Изјава (за Месне заједнице)
12. Понуда за извођење радова и/или набавку и уградњу опреме

НАЧИН ПОДНОШЕЊА ПРИЈАВЕ НА КОНКУРС:

Пријаве на конкурс са осталом потребном документацијом слати путем поште на адресу: Покрајински секретаријат за пољопривреду, водопривреду и шумарство, Нови Сад, Бул. Михајла Пупина број 16 или лично путем писарнице покрајинских органа управе у згради Владе АП Војводине закључно са 16.04.2012. године. Пријаве које се доставе након наведеног рока или са непотпуном документацијом, послате путем факса или електронске поште, непотписане или неоверене пријаве, неће се разматрати.

КРИТЕРИЈУМИ ЗА ОЦЕНУ ДОСПЕЛИХ ПРИЈАВА:

1. Да ли су објекти у саставу система одвођење комуналних отпадних вода;
2. Постојећа проблематика у одвођењу воде, стварне потребе извођења радова;
3. Врста и број потрошача за које се обезбеђује одвођење атмосферских вода;
4. Економске могућности инвеститора и органа локалне самоуправе;
5. Степен обезбеђености властитих средстава (доказе о обезбеђености средстава за изградњу објеката укључујући и одлуке надлежних органа и институција које учествују у финансирању изградње објеката о одобрењу средстава за ту намену, са износом и извором тих средстава);
6. Да ли је инвеститор већ користио средства Секретаријата за ове намене;
7. Квалитет поднете документације
8. Остали специфични услови (развијеност општине и друго).

- Разматрање приспелих пријава вршиће комисија коју именује Покрајински секретар за пољопривреду, водопривреду и шумарство.
- Коначну одлуку о додели средстава доноси Покрајински секретар за пољопривреду, водопривреду и шумарство. Права и обавезе између Секретаријата и корисника средстава регулисаће се уговором.
- Учесницима на конкурсу, за које се донесе одлука о учешћу у финансирању, одобрена средства ће се уплаћивати преко уплатних рачуна Градова/Општина по динамици која буде омогућена приходима од водне накнаде за испуштену воду.
- Рок за завршетак изградње и реконструкције објеката за која су додељена средства је 9 (девет) месеци од дана приспећа средстава на рачун корисника.

Информације у вези са конкурсом могу се добити у Секретаријату на телефоне: 021/487-4430 или 064/274-22-73, 063/113-73-62. Обрасце Пријаве на конкурс, Сагласности Града/Општине и Изјаве преузети са сајта:

www.psp.vojvodina.gov.rs

Особа за контакт: Вељко Комад, начелник одељења – саветник.

316.

На основу Покрајинске скупштинске Одлуке о Буџету АП Војводине за 2012.годину ("Службени лист АПВ" број: 23/11 и 03/12-ребаланс) и Годишњег програма коришћења средстава из Буџетског фонда за воде АП Војводине за 2012. годину ("Службени лист АПВ" број: 05/12) Покрајински секретаријат за пољопривреду, водопривреду и шумарство, Нови Сад расписује

К О Н К У Р С
ЗА ДОДЕЛУ БЕСПОВРАТНИХ СРЕДСТАВА ЗА

ФИНАНСИРАЊЕ ИЗГРАДЊЕ И РЕКОНСТРУКЦИЈЕ ВОДНИХ ОБЈЕКАТА У ЈАВНОЈ СВОЈИНИ

Покрајински секретаријат за пољопривреду, водопривреду и шумарство (у даљем тексту: Секретаријат) учествоваће у 2012. години бесповратним средствима у финансирању изградње и реконструкције водних објеката у јавној својини, у укупном износу до 295.000.000,00 динара.

Под објектима у смислу овог конкурса подразумевају се водозахватни објекти, објекти и опрема за поправку квалитета воде, црпне станице и електромашинска опрема, резервоари и главни магистрални доводници воде до насеља.

Средства са којима ће Секретаријат учествовати у финансирању објеката одабраних на основу овог конкурса зависе од прилива средстава од накнаде за коришћење водног добра. Секретаријат ће у финансирању објеката одабраних на основу овог конкурса учествовати до износа од 10.000.000,00 динара од вредности радова или објеката са опремом.

Право учешћа на конкурсу имају инвеститори основних објеката за водоснабдевање: Градови, Општине, Јавна предузећа, Јавна комунална предузећа, привредна друштва која врше поверене послове из области комуналне-водопривредне делатности и Месне заједнице уз сагласност матичне Општине/Града.

За учешће на конкурсу потребно је да су испуњени следећи услови:

- Измирена обавеза за водну накнаду за коришћење водног добра, а закључно са 31.12. 2011. године; Уколико инвеститор није обвезник накнаде, доставити оверену изјаву да није задуживан по том основу;
- Достављен Секретаријату комплетан Извештај о утрошку средстава по претходним конкурсима где су истекли рокови правдања средстава (ако је био корисник средстава);
- Обезбеђена инвестиционо-техничка документација на нивоу главних извођачких пројеката и извештај овлашћене организације о извршеној техничкој контроли те документације;
- Прибављен доказ надлежног органа локалне самоуправе (Општина,Град) да изградњу објеката са којим инвеститор учествује на конкурсу подржава орган локалне самоуправе (Општина).
- Прибављени претходни услови и сагласности за изградњу објекта од надлежних органа.

УЗ ПРИЈАВУ НА КОНКУРС ПОДНОСИ СЕ:

1. Назив објекта за који се тражи учешће Секретаријата у финансирању;
2. Одлука надлежног органа о изградњи објеката;
3. Извод из главног пројекта објекта са којим се учествује на конкурсу, који мора да садржи кратак опис и приказ основних карактеристика објекта (технолошки део, хидротехнички део, грађевински део и део о заштити извођача), предрачун радова, приказ објекта на ситуацији погодне размере, тако да се јасно види његов положај у односу на остале објекте у систему за снабдевање водом, основа и главни пресек објекта у погодној размери (за главне доводнике уздужни профил);
4. Извештај организације која је извршила техничку контролу пројекта;
5. Одлука надлежног органа инвеститора о грађењу објекта и извору средстава (ако се грађење финансира удруженим средствима или из кредита, приложити одлуку сваког удружиоца о одобрењу средстава односно кредита);
6. Уверење надлежног органа локалне самоуправе да подржава изградњу објекта;
7. Локацијска дозвола;
8. Фотокопија потврде о пореском идентификационом броју.
9. Фотокопију потврде о регистрацији код надлежног органа (за предузећа и привредна друштва)
10. Сагласност Града/Општине.
11. Изјава (за Месне заједнице)
12. Понуда за извођење радова и/или набавку и уградњу опреме

НАЧИН ПОДНОШЕЊА ПРИЈАВЕ НА КОНКУРС:

Пријаве на конкурс са осталом потребном документацијом слати путем поште на адресу: Покрајински секретаријат за пољопривреду, водопривреду и шумарство, Нови Сад, Бул. Михајла Пупина број 16 или лично путем писарнице покрајинских органа управе у згради Владе АП Војводине закључно са 16.04.2012. године. Пријаве које се доставе након наведеног рока или са непотпуном документацијом, послате путем факса или електронске поште, непотписане или неоверене пријаве, неће се разматрати.

КРИТЕРИЈУМИ ЗА ОЦЕНУ ДОСПЕЛИХ ПРИЈАВА:

1. Да ли су објекти у саставу регионалних система за снабдевање водом;
2. Постојећа проблематика у снабдевању водом, стварне потребе и расположиве количине воде у постојећем систему снабдевања водом;
3. Врста и број потрошача воде за које се обезбеђује вода;
4. Економске могућности инвеститора и органа локалне самоуправе;
5. Степен обезбеђености властитих средстава, доказе о обезбеђености средстава за изградњу објеката укључујући и одлуке надлежних органа и институција које учествују у финансирању изградње објеката о одобрењу средстава за ту намену, са износом и извором тих средстава;
6. Да ли је инвеститор већ користио средства Секретаријата за ове намене;
7. Стање припремљености инвестиционо-техничке документације (истражни радови, поуздани подаци о квалитету сирове воде, технолошки поступак за припрему воде за пиће);
8. Квалитет поднете документације
9. Остали специфични услови (нпр: развијеност општине).

- Разматрање приспелих пријава вршиће комисија коју именује покрајински секретар за пољопривреду, водопривреду и шумарство.
- Коначну одлуку о додели средстава доноси Покрајински секретар за пољопривреду, водопривреду и шумарство. Права и обавезе између Секретаријата и корисника средстава регулисаће се уговором.
- Учесницима на конкурсу, за које се донесе одлука о учешћу у финансирању, одобрена средства ће се уплаћивати преко уплатних рачуна Градова/Општина по динамици која буде омогућена приходима од водне накнаде за коришћење водног добра.

- Рок за завршетак изградње и реконструкције објеката за која су додељена средства је 9 (девет) месеци од дана приспећа средстава на рачун корисника.

Информације у вези са конкурсом могу се добити у Секретаријату на телефоне: 021/487-4430 или 064/274-22-73, 063/113-73-62. Обрасце Пријаве на конкурс, Сагласности Града/Општине и Изјаве преузети са сајта:

www.psp.vojvodina.gov.rs

Особа за контакт: Вељко Комад, начелник одељења-саветник

317.

На основу Покрајинске скупштинске одлуке о буџету АП Војводине за 2012.годину ("Службени лист АПВ" број 23/11 И 3/12-ребаланс) и Решења о утврђивању Програма заштите, уређења и коришћења пољопривредног земљишта на територији Аутономне Покрајине Војводине у 2012.години, (154. седница Владе Аутономне Покрајине Војводине, одржана 21.03.2012.године) Покрајински секретаријат за пољопривреду,водопривреду и шумарство,Бул. Михајла Пупина 16, Нови Сад расписује

К О Н К У Р С
ЗА ДОДЕЛУ БЕСПОВРАТНИХ СРЕДСТАВА
ЗА РЕАЛИЗАЦИЈУ АКТИВНОСТИ УРЕЂЕЊЕ АТАРСКИХ ПУТЕВА
у укупном износу до 300.000.000,00 динара

Средства за реализацију наведених активности обезбеђују се до 100% из буџета АП Војводине.

Право и услови за учешће на конкурсу:
Право да конкуришу имају месне заједнице са територије АП Војводине и општине са територије АП Војводине које на свом подручју немају формирану ни једну месну заједницу, које приступају уређењу атарских путева, при чему приоритет имају пријаве за постављање тврде подлоге од туцаника, шљунка или сличног материјала и израде отресишта.
Потребна документација:

1. Пријава на конкурс;
2. Фотокопија ПИБ образца;
3. Фотокопија картона депонованих потписа;
4. Изјава председника општине да на свом подручју немају формирану ни једну месну заједницу (достављају само оне општине које на свом подручју немају ни једну месну заједницу);
5. Одлука савета месне заједнице о уређењу атарских путева;
6. Сагласност града / општине
7. Елаборат уређења атарских путева (обавезно треба да садржи: технички опис, ситуациони план са деоницама атарских путева које се уређују, предмер и предрачун радова).

Учесницима на конкурсу са којима се закључи уговор о коришћењу средстава, документација поднета на конкурс се не враћа.
У случају потребе, Секретаријат задржава право да од подносиоца пријаве затражи додатну документацију.
Разматрање приспелих пријава вршиће комисија коју образује покрајински секретар за пољопривреду, водопривреду и шумарство.
Критеријуми за оцену пријава су квалитет поднете конкурсне документације и развијеност општине.
Коначну одлуку о додели средстава доноси покрајински секретар за пољопривреду, водопривреду и шумарство. Права и обавезе између Секретаријата и корисника средстава регулисаће се уговором.
Дознака средстава ће се вршити преко уплатних рачуна градова / општина у складу са приливом средстава у буџет АП Војводине.
Рок за завршетак радова по одабраним пријектима је годину дана од дана дознаке средстава. У изузетним ситуацијама, на захтев корисника средстава, рок за завршетак радова може бити продужен.

Начин подношења пријаве на конкурс:

Образац „Пријава на конкурс“, образац „Изјава председника општине“ и образац „Сагласност града / општине“ могу се преузети у Покрајинском секретаријату за пољопривреду, водопривреду и шумарство, I спрат канцеларија 44 или са сајта Секретаријата www.psp.vojvodina.gov.rs . Пријава на конкурс са осталом потребном документацијом подноси се закључно са 13.04.2012. године, на адресу: Покрајински секретаријат за пољопривреду, водопривреду и шумарство, Бул. Михајла Пупина 16, Нови Сад, са назнаком „за конкурс - уређење атарских путева“.

Неблаговремене и некомплетне пријаве неће бити разматране.

Додатне информације могу се добити на телефон 021/487-4418.

318.

На основу члана 54. став 1. тачка 2. Закона о утврђивању надлежности Аутономне Покрајине Војводине ("Службени гласник Републике Србије", број 99/2009), чланова 21. и 51. Покрајинске скупштинске одлуке о покрајинској управи ("Службени лист Аутономне Покрајине Војводине", број 4/2010 и 4/2011) а у вези члана 124. став 8. Закона о социјалној заштити ("Службени гласник Републике Србије", број 24/2011), у поступку давања сагласности за именовање вршиоца дужности директора Центра за социјални рад за општине Бачка Топола и Мали Иђош, д о н о с и м

Р Е Ш Е Њ Е

I

ДАЈЕ СЕ САГЛАСНОСТ за именовање ЈАСМИНЕ ЗИМОЊИЋ, магистра економских наука из Бачке Тополе, на функцију вршиоца дужности директора Центра за социјални рад за општине Бачка Топола и Мали Иђош.

II

Ово решење објавиће се у "Службеном листу Аутономне Покрајине Војводине".

Покрајински секретаријат за здравство, социјалну политику и демографију

Број: 129-022-65/2012
Нови Сад, 12. март 2012. године

Покрајински секретар
Др Атила Ченгери
(Dr. Csengeri Attila)

319.

На основу члана 9. став 3. и 4. Закона о стратешкој процени утицаја на животну средину (Службени гласник Републике Србије, бр. 135/04) и члана 36. Статута ЈП „Војводинашуме“, Управни одбор Јавног предузећа „Војводинашуме“ Петроварадин, на седници одржаној 22. 03. 2012. године, доноси

О Д Л У К У

О НЕПРИСТУПАЊУ ИЗРАДИ СТРАТЕШКЕ ПРОЦЕНЕ УТИЦАЈА НА ЖИВОТНУ СРЕДИНУ

ПРОГРАМА УПРАВЉАЊА ДЕЛОВИМА РИБАРСКОГ ПОДРУЧЈА „СРБИЈА-ВОЈВОДИНА“

риболовних вода реке Дунав од км 1.233 до км 1.187 и од км 1.112 до км 1.075 и риболовних вода реке Саве од км 207 до км 121 и од км 95 до км 48 ЗА 2012. ГОДИНУ.

1. Доноси се одлука да се за Програм управљања деловима рибарског подручја “Србија-Војводина” чији је корисник ЈП “Војводинашуме” Петроварадин за 2012. годину не врши израда стратешке процене утицаја на животну средину.

2. Управни одбор Јавног предузећа „Војводинашуме“ Петроварадин је на својој XXIX седници одржаној 30. 01. 2009. године већ донео Одлуку о неприступању изради стратешке процене утицаја на животну средину Програма унапређења рибарства на деловима рибарског подручја “Србија-Војводина” чији је корисник ЈП “Војводинашуме” Петроварадин за период 2008-2012. године (одлука бр. 240/XXIX-14).

3. Стратешка процена се не врши из следећих разлога:

- Решењем о уступању на коришћење дела рибарског подручја "Србија-Војводина" Покрајинског секретара за пољопривреду, водопривреду и шумарство бр. 104-324-00022/2007-02-Р4 од 27. 12. 2007. године, ЈП "Војводинашуме" Петроварадин добило је на коришћење део реке Дунав од 1.233 км до 1.187 км и од 1.112 км до 1.075 км и део реке Саве од 207 км до 121 км и од 95 км до 48 км;
- На основу решења, ЈП "Војводиншуме" Петроварадин је са Покрајинским секретаријатом за пољопривреду, водопривреду и шумарство 24. 01. 2008. године потписало Уговор о условима уступања на коришћење дела рибарског подручја "Србија-Војводина" бр. 104-324-00022/2007-02-У4 на поменутој километражи;
- По члану 11. Закона о рибарству (Службени гласник Републике Србије, бр. 35/94 и 38/94 - испр.), корисник рибарског подручја је био дужан да најкасније у року од једне године од дана када је почео да користи рибарско подручје донесе програм унапређења рибарства за период од пет година (средњорочни програм);
- Програм унапређења рибарства на делу рибарског подручја "Србија-Војводина" чији је корисник ЈП "Војводинашуме" Петроварадин за период 2008-2012. године је урађен у континуитету због истека важења претходних програма (Дунав III, Сава I и Сава II) и представља скуп мера и активности које ће се предузимати за наведени програмски период. Конципиран је тако да дефинише све обавезе на унапређењу постојећег стања и садржи основну концепцију, циљеве, програмске задатке, као и висину и изворе финансијских средстава потребних за реализацију наведених задатака;
- Коришћење риболовних вода се спроводи на основу законских прописа, средњорочних програма управљања рибарским подручјем, годишњих програма управљања рибарским подручјем и годишњих планова. Коришћењем су обухваћени привредни и рекреативни риболов, као и мере на унапређењу фонда најважнијих врста речних риба;
- Годишњи програми управљања рибарским подручјима се третирају као оперативни - извођачки пројекти, а не плански документи.

4. Одлука о неприступању изради стратешке процене утицаја на животну средину утемељена је на критеријумима за одређивање могућих карактеристика значајних утицаја садржаних у Прилогу I Закона о стратешкој процени утицаја на животну средину и то нарочито:

- Карактеристике плана и програма - значај плана и програма за заштиту животне средине и одрживи развој. Овај критеријум је стављен у контекст постојања средњорочног програма, тј. Програма унапређења рибарства на делу рибарског подручја "Србија-Војводина" чији је корисник ЈП "Војводинашуме" Петроварадин за период 2008-2012. године, што упућује да су значај и могући утицаји предметног документа лимитирани. Годишњи програм по свом карактеру представља оперативни - извођачки пројекат, а не стратешки или развојни плански документ којим се утврђују правци развоја рибарства за који би се израда стратешке процене утицаја подразумевала.
- Карактеристике плана и програма - степен утицаја плана и програма на друге планове и програме, укључујући и оне у различитим хијерархијским структурама. У смислу овог критеријума утврђен је положај годишњег програма управљања рибарским подручјем у структури планских докумената са којима је у посредној или непосредној вези (просторни планови, опште и посебне основе газдовања шумама, Програм унапређења рибарства на делу рибарског подручја "Србија-Војводина" чији је корисник ЈП "Војводинашуме" Петроварадин за период 2008-2012. године и др).
- Карактеристике утицаја и то - вероватноћа, интензитет, сложеност, реверзибилност утицаја, као и просторна и временска димензија. Основна обележја квалитетног процеса стратешке процене подразумевају третирање стратешких, а не свих врста утицаја једног документа на животну средину, што укључује и одговарајућу прилагођеност врсти и нивоу документа за који се ради. Вреднујући наведене утицаје у контексту предложених карактеристика, може се закључити да су они локалног и краткорочног, а не стратешког карактера и као такви нису предмет стратешке процене утицаја.

5. Ова одлука не искључује потенцијалну израду студија о процени утицаја посебних пројеката на животну средину према Закону о процени утицаја на животну средину (Службени гласник Републике Србије, бр. 135/04) ако се за то укаже потреба.

6. За спровођење ове одлуке задужује се директор Предузећа, који ће у складу са законом обезбедити учешће јавности, односно заинтересованих страна и прибавити неопходна мишљења.

7. Одлуку доставити: Министарству животне средине, рударства и просторног планирања Републике Србије, Секретаријату за урбанизам, градитељство и заштиту животне средине АП Војводине, Секретаријату за пољопривреду, водопривреду и шумарство АП Војводине, Покрајинском заводу за заштиту природе, директору и архиви Предузећа.

8. Ову одлуку објавити у „Службеном листу" АП Војводине.

ЈП «ВОЈВОДИНАШУМЕ»

Председник Управног Одбора
Дипл. ек. Ненад Чанак,с.р.

320.

На основу члана 9. став 3. и 4. Закона о стратешкој процени утицаја на животну средину (Службени гласник Републике Србије, бр. 135/04) и члана 36. Статута ЈП „Војводинашуме", Управни одбор Јавног предузећа „Војводинашуме" Петроварадин, на седници одржаној 22. 03. 2012. године, доноси

О Д Л У К У

О НЕПРИСТУПАЊУ ИЗРАДИ СТРАТЕШКЕ ПРОЦЕНЕ УТИЦАЈА НА ЖИВОТНУ СРЕДИНУ

ПРОГРАМА УПРАВЉАЊА РИБАРСКИМ ПОДРУЧЈЕМ „ЛАБУДОВО ОКНО" У СПЕЦИЈАЛНОМ РЕЗЕРВАТУ ПРИРОДЕ „ДЕЛИБЛАТСКА ПЕШЧАРА" ЗА 2012. ГОДИНУ.

1. Доноси се одлука да се за Програм управљања рибарским подручјем „Лабудово окно" у Специјалном резервату природе „Делиблатска пешчара" за 2012. годину не врши израда стратешке процене утицаја на животну средину.

2. Јавно предузеће "Војводинашуме" Петроварадин је као управљач Специјалног резервата природе "Делиблатска пешчара", на риболовним водама Дунава (1.091–1077 км) – локалитет Лабудово окно у оквиру граница Специјалног резервата природе "Делиблатска пешчара", у складу са прописима о њиховом коришћењу и заштити одређеним Уредбом о заштити Специјалног резервата природе "Делиблатска пешчара" (Службени гласник Републике Србије, бр. 03/02), установило Рибарско подручје "Лабудово окно" (одлука бр. 560/VI-4b).

3. Управни одбор Јавног предузећа „Војводинашуме" Петроварадин је на својој IV седници одржаној 25. 01. 2010. године већ донео Одлуку о неприступању изради стратешке процене утицаја на животну средину Програма управљања рибарским подручјем „Лабудово окно" у СРП „Делиблатска пешчара" за период 2010-2019. године (одлука бр. 170/IV-6b).

4. Стратешка процена се не врши из следећих разлога:

- Коришћење риболовних вода се спроводи на основу законских прописа, средњорочних програма управљања рибарским подручјем, годишњих програма управљања рибарским подручјем и годишњих планова. Коришћењем су обухваћени привредни и рекреативни риболов, као и мере на унапређењу фонда најважнијих врста речних риба;
- Годишњи програми управљања рибарским подручјима се третирају као оперативни - извођачки пројекти, а не плански документи;
- Извештајем о стратешкој процени утицаја Просторног плана подручја посебне намене Специјалног резервата природе „Делиблатска пешчара“ на животну средину, као и самим просторним планом, дефинисане су већ све активности на унапређењу стања и готово сви критеријуми за одређивање могућих карактеристика значајних утицаја на животну средину;
- Програм заштите и развоја Специјалног резервата природе „Делиблатска пешчара“ за период 2008-2012. године је урађен у континуитету због истека важења претходног и представља скуп мера и активности које ће се предузимати за наведени програмски период. Конципиран је тако да садржи основну концепцију и циљеве, опште и посебне програмске задатке, као и висину и изворе финансијских средстава потребних за реализацију наведених задатака. Дефинише све обавезе на унапређењу стања и ближе одређује карактеристике могућих значајних утицаја на животну средину, као и проблеме везане за заштиту и развој свих екосистема који су саставни део овог заштићеног природног добра, укључујући и рамсарско подручје „Лабудово окно“.

5. Одлука о неприступању изради стратешке процене утицаја на животну средину утемељена је на критеријумима за одређивање могућих карактеристика значајних утицаја садржаних у Прилогу I Закона о стратешкој процени утицаја на животну средину и то нарочито:

- Карактеристике плана и програма - значај плана и програма за заштиту животне средине и одрживи развој. Овај критеријум је стављен у контекст постојања средњорочног програма, тј. Програма управљања рибарским подручјем „Лабудово окно“ у СРП „Делиблатска пешчара“ за период 2010-2019. године, што упућује да су значај и могући утицаји предметног документа лимитирани. Годишњи програм по свом карактеру представља оперативни - извођачки пројекат, а не стратешки или развојни плански документ којим се утврђују правци развоја рибарства за који би се израда стратешке процене утицаја подразумевала.
- Карактеристике плана и програма - степен утицаја плана и програма на друге планове и програме, укључујући и оне у различитим хијерархијским структурама. У смислу овог критеријума утврђен је положај годишњег програма управљања рибарским подручјем у структури планских докумената са којима је у посредној или непосредној вези (Просторни план подручја посебне намене за СРП „Делиблатска пешчара“, Програм заштите и развоја Специјалног резервата природе „Делиблатска пешчара“ за период 2008-2012. године, Програм управљања рибарским подручјем „Лабудово окно“ у СРП „Делиблатска пешчара“ за период 2010-2019. године, Посебна основа газдовања шумама за газдинску јединицу Делиблатски песак за период 2008- 2017. године и др).
- Карактеристике утицаја и то - вероватноћа, интензитет, сложеност, реверзибилност утицаја, као и просторна и временска димензија. Основна обележја квалитетног процеса стратешке процене подразумевају третирање стратешких, а не свих врста утицаја једног документа на животну средину, што укључује и одговарајућу прилагођеност врсти и нивоу документа за који се ради. Вреднујући наведене утицаје у контексту предложених карактеристика, може се закључити да су они локалног и краткорочног, а не стратешког карактера и као такви нису предмет стратешке процене утицаја.

6. Ова одлука не искључује потенцијалну израду студија о процени утицаја посебних пројеката на животну средину према Закону о процени утицаја на животну средину (Службени гласник Републике Србије, бр. 135/04) ако се за то укаже потреба.

7. За спровођење ове одлуке задужује се директор Предузећа, који ће у складу са законом обезбедити учешће јавности, односно заинтересованих страна и прибавити неопходна мишљења.

8. Одлуку доставити: Министарству животне средине, рударства и просторног планирања Републике Србије, Секретаријату за урбанизам, градитељство и заштиту животне средине АП Војводине, Секретаријату за пољопривреду, водопривреду и шумарство АП Војводине, Покрајинском заводу за заштиту природе, директору и архиви Предузећа.

9. Ову одлуку објавити у „Службеном листу“ АП Војводине.

ЈП «ВОЈВОДИНАШУМЕ»

Председник Управног Одбора
Дипл. ек. Ненад Чанак,с.р.

321.

На основу члана 9. став 3. и 4. Закона о стратешкој процени утицаја на животну средину (Службени гласник Републике Србије, бр. 135/04) и члана 36. Статута ЈП „Војводинашуме“, Управни одбор Јавног предузећа „Војводинашуме“, на седници одржаној 22. 03. 2012. године, доноси

О Д Л У К У

О НЕПРИСТУПАЊУ ИЗРАДИ СТРАТЕШКЕ ПРОЦЕНЕ УТИЦАЈА НА ЖИВОТНУ СРЕДИНУ

ПРОГРАМА УПРАВЉАЊА РИБАРСКИМ ПОДРУЧЈЕМ „КОВИЉСКО-ПЕТРОВАРАДИНСКИ РИТ“ У ОКВИРУ ГРАНИЦА СПЕЦИЈАЛНОГ РЕЗЕРВАТА ПРИРОДЕ „КОВИЉСКО-ПЕТРОВАРАДИНСКИ РИТ“ ЗА ПЕРИОД 2010-2019. ГОДИНЕ.

1. Доноси се одлука да се за Програм управљања рибарским подручјем „Ковиљско-петроварадински рит“ у оквиру граница Специјалног резервата природе „Ковиљско-петроварадински рит“ за период 2010-2019. године не врши израда стратешке процене утицаја на животну средину.

2. Јавно предузеће “Војводинашуме” Петроварадин је као управљач Специјалног резервата природе „Ковиљско-петроварадински рит“, на риболовним водама у оквиру граница Специјалног резервата природе „Ковиљско-петроварадински рит“, у складу са прописима о њиховом коришћењу и заштити одређеним Уредбом о заштити Специјалног резервата природе „Ковиљско-петроварадински рит“ (Службени гласник Републике Србије, бр. 27/98), установило Рибарско подручје „Ковиљско-петроварадински рит“ (одлука бр. 1461/VII-15).

3. Стратешка процена се не врши из следећих разлога:

- Коришћење риболовних вода се спроводи на основу законских прописа, средњорочних програма управљања рибарским подручјем, привремених и годишњих програма управљања рибарским подручјем и годишњих планова. Коришћењем су обухваћени привредни и рекреативни риболов, као и мере на унапређењу фонда најважнијих врста речних риба;
- Извештајем о стратешкој процени утицаја Просторног плана подручја посебне намене Специјалног резервата природе „Ковиљско-петроварадински рит“ на животну средину, као и самим просторним планом, дефинисане су све активности на унапређењу стања и готово сви критеријуми за одређивање могућих карактеристика значајних утицаја на животну средину;

- Извештај о стратешкој процени утицаја Просторног плана подручја посебне намене Специјалног резервата природе „Ковиљско-петроварадински рит“ на животну средину је основни документ у коме су вредновани и процењени могући значајни утицаји на животну средину до којих може доћи имплементацијом просторног плана и дат је предлог мера за смањење негативних утицаја на животну средину;
- Програм заштите и развоја Специјалног резервата природе „Ковиљско-петроварадински рит“ за период 2005-2009. године и Програм управљања Специјалним резерватом природе „Ковиљско-петроварадински рит“ за период 2010-2019. који је у процесу доношења су урађени у континуитету због истека важења претходних и представљају скуп мера и активности које ће се предузимати за наведене програмске периоде. Конципирани су тако да садрже основну концепцију и циљеве, опште и посебне програмске задатке, као и висину и изворе финансијских средстава потребних за реализацију наведених задатака. Дефинишу све обавезе на унапређењу стања и ближе одређују карактеристике могућих значајних утицаја на животну средину, као и проблеме везане за заштиту и развој свих екосистема који су саставни део овог заштићеног природног добра, укључујући и потенцијално рамсарско подручје „Ковиљско-петроварадински рит“.
- У Програму заштите и развоја Специјалног резервата природе „Ковиљско-петроварадински рит“ за период 2005-2009. године и Програму управљања Специјалним резерватом природе „Ковиљско-петроварадински рит“ за период 2010-2019. који је у процесу доношења су, између осталих, разматрана и питања заштите, унапређења и управљања природним ресурсима (шуме, воде, земљиште, ваздух, ловна и риболовна фауна), као и њихово праћење стања.

4. Одлука о неприступању изради стратешке процене утицаја на животну средину утемељена је на критеријумима за одређивање могућих карактеристика значајних утицаја садржаних у Прилогу I Закона о стратешкој процени утицаја на животну средину и то нарочито:

- Карактеристике плана и програма - степен утицаја плана и програма на друге планове и програме, укључујући и оне у различитим хијерархијским структурама. У смислу овог критеријума утврђен је положај Програма управљања рибарским подручјем „Ковиљско-петроварадински рит“ у оквиру граница Специјалног резервата природе „Ковиљско-петроварадински рит“ за период 2010-2019. године у структури планских докумената са којима је у посредној или непосредној вези (Просторни план подручја посебне намене Специјалног резервата природе „Ковиљско-петроварадински рит“, Програм заштите и развоја Специјалног резервата природе „Ковиљско-петроварадински рит“ за период 2005-2009. године и Програм управљања Специјалним резерватом природе „Ковиљско-петроварадински рит“ за период 2010-2019. који је у процесу доношења, Основа газдовања шумама за Газдинску јединицу "Тополик" за период 2011-2021. године која је у процесу добијања сагласности и др).
- Карактеристике утицаја и то - вероватноћа, интензитет, сложеност, реверзибилност утицаја, као и просторна и временска димензија. Основна обележја квалитетног процеса стратешке процене подразумевају третирање стратешких, а не свих врста утицаја једног документа на животну средину, што укључује и одговарајућу прилагођеност врсти и нивоу документа за који се ради. Вреднујући наведене утицаје у контексту предложених карактеристика, може се закључити да су они локалног, а не стратешког карактера и као такви нису предмет стратешке процене утицаја.

2. Ова одлука не искључује потенцијалну израду студија о процени утицаја посебних пројеката на животну средину према Закону о процени утицаја на животну средину (Службени гласник Републике Србије, бр. 135/04) ако се за то укаже потреба.

3. За спровођење ове одлуке задужује се директор Предузећа, који ће у складу са законом обезбедити учешће јавности, односно заинтересованих страна и прибавити неопходна мишљења.

4. Одлуку доставити: Министарству животне средине, рударства и просторног планирања Републике Србије, Секретаријату за урбанизам, градитељство и заштиту животне средине АП Војводине, Секретаријату за пољопривреду, водопривреду и шумарство АП Војводине, Покрајинском заводу за заштиту природе, директору и архиви Предузећа.

5. Ову одлуку објавити у „Службеном листу“ АП Војводине.

ЈП «ВОЈВОДИНАШУМЕ»

Председник Управног Одбора
Дипл. ек. Ненад Чанак,с.р.

322.

На основу члана 9. став 3. и 4. Закона о стратешкој процени утицаја на животну средину (Службени гласник Републике Србије, бр. 135/04) и члана 36. Статута ЈП „Војводинашуме“, Управни одбор Јавног предузећа „Војводинашуме“ Петроварадин, на седници одржаној 22. 03. 2012. године, доноси

О Д Л У К У

О НЕПРИСТУПАЊУ ИЗРАДИ СТРАТЕШКЕ ПРОЦЕНЕ УТИЦАЈА НА ЖИВОТНУ СРЕДИНУ

ПРОГРАМА УПРАВЉАЊА РИБАРСКИМ ПОДРУЧЈЕМ „КОВИЉСКО-ПЕТРОВАРАДИНСКИ РИТ“ У ОКВИРУ ГРАНИЦА СПЕЦИЈАЛНОГ РЕЗЕРВАТА ПРИРОДЕ „КОВИЉСКО-ПЕТРОВАРАДИНСКИ РИТ“ ЗА 2012. ГОДИНУ.

1. Доноси се одлука да се за Програм управљања рибарским подручјем „Ковиљско-петроварадински рит“ у оквиру граница Специјалног резервата природе „Ковиљско-петроварадински рит“ за 2012. годину не врши израда стратешке процене утицаја на животну средину.

2. Јавно предузеће “Војводинашуме” Петроварадин је као управљач Специјалног резервата природе „Ковиљско-петроварадински рит“, на риболовним водама у оквиру граница Специјалног резервата природе „Ковиљско-петроварадински рит“, у складу са прописима о њиховом коришћењу и заштити одређеним Уредбом о заштити Специјалног резервата природе „Ковиљско-петроварадински рит“ (Службени гласник Републике Србије, бр. 27/98), установило Рибарско подручје „Ковиљско-петроварадински рит“ (одлука бр. 1461/VII-15).

3. Стратешка процена се не врши из следећих разлога:

- Коришћење риболовних вода се спроводи на основу законских прописа, средњорочних програма управљања рибарским подручјем, привремених и годишњих програма управљања рибарским подручјем и годишњих планова. Коришћењем су обухваћени привредни и рекреативни риболов, као и мере на унапређењу фонда најважнијих врста речних риба;
- Годишњи програми управљања рибарским подручјима се третирају као оперативни - извођачки пројекти, а не плански документи;
- Програм заштите и развоја Специјалног резервата природе „Ковиљско-петроварадински рит“ за период 2005-2009. године и Програм управљања Специјалним резерватом природе „Ковиљско-петроварадински рит“ за период 2010-2019. који је у процесу доношења су урађени у континуитету због истека важења претходних и представљају скуп мера и активности које ће се предузимати за наведене програмске периоде. Конципирани су тако да

садрже основну концепцију и циљеве, опште и посебне програмске задатке, као и висину и изворе финансијских средстава потребних за реализацију наведених задатака. Дефинишу све обавезе на унапређењу стања и ближе одређују карактеристике могућих значајних утицаја на животну средину, као и проблеме везане за заштиту и развој свих екосистема који су саставни део овог заштићеног природног добра, укључујући и потенцијално рамсарско подручје „Ковиљско-петроварадински рит“.

4. Одлука о неприступању изради стратешке процене утицаја на животну средину утемељена је на критеријумима за одређивање могућих карактеристика значајних утицаја садржаних у Прилогу I Закона о стратешкој процени утицаја на животну средину и то нарочито:

- Карактеристике плана и програма - значај плана и програма за заштиту животне средине и одрживи развој. Овај критеријум је стављен у контекст израде средњорочног програма, тј. Програма управљања рибарским подручјем „Ковиљско-петроварадински рит“ у оквиру граница СРП „Ковиљско-петроварадински рит“ за период 2010-2019. године, што упућује да су значај и могући утицаји предметног документа лимитирани. Годишњи програм по свом карактеру представља оперативни - извођачки пројекат, а не стратешки или развојни плански документ којим се утврђују правци развоја рибарства за који би се израда стратешке процене утицаја подразумевала.
- Карактеристике плана и програма - степен утицаја плана и програма на друге планове и програме, укључујући и оне у различитим хијерархијским структурама. У смислу овог критеријума утврђен је положај годишњег програма управљања рибарским подручјем у структури планских докумената са којима је у посредној или непосредној вези (Програм заштите и развоја Специјалног резервата природе „Ковиљско-петроварадински рит“ за период 2005-2009. године и Програм управљања Специјалним резерватом природе „Ковиљско-петроварадински рит“ за период 2010-2019. који је у процесу доношења, Програм управљања рибарским подручјем „Ковиљско-петроварадински рит“ у оквиру граница СРП „Ковиљско-петроварадински рит“ за период 2010-2019. године и др).
- Карактеристике утицаја и то - вероватноћа, интензитет, сложеност, реверзибилност утицаја, као и просторна и временска димензија. Основна обележја квалитетног процеса стратешке процене подразумевају третирање стратешких, а не свих врста утицаја једног документа на животну средину, што укључује и одговарајућу прилагођеност врсти и нивоу документа за који се ради. Вреднујући наведене утицаје у контексту предложених карактеристика, може се закључити да су они локалног и краткорочног, а не стратешког карактера и као такви нису предмет стратешке процене утицаја.

5. Ова одлука не искључује потенцијалну израду студија о процени утицаја посебних пројеката на животну средину према Закону о процени утицаја на животну средину (Службени гласник Републике Србије, бр. 135/04) ако се за то укаже потреба.

6. За спровођење ове одлуке задужује се директор Предузећа, који ће у складу са законом обезбедити учешће јавности, односно заинтересованих страна и прибавити неопходна мишљења.

7. Одлуку доставити: Министарству животне средине, рударства и просторног планирања Републике Србије, Секретаријату за урбанизам, градитељство и заштиту животне средине АП Војводине, Секретаријату за пољопривреду, водопривреду и шумарство АП Војводине, Покрајинском заводу за заштиту природе, директору и архиви Предузећа.

8. Ову одлуку објавити у „Службеном листу“ АП Војводине.

ЈП «ВОЈВОДИНАШУМЕ»

Председник Управног Одбора
Дипл. ек. Ненад Чанак,с.р.

НЕВАЖЕЋА ДОКУМЕНТА

Оглашавају се неважећим изгубљена документа, и то:

Горан Веселиновић, Нови Сад, Драгослава Стојановића 11., печат округлог облика са тесктом:„Лига Социјалдемократа Војводине”, на српском, мађарском, румунском, хрватском и русинском језику, у средини:” ЛСВ”, испод:“ ЛСВ Оџаци”, издат у Новом Саду.5119

Горан Веселиновић, Нови Сад, Драгослава Стојановића 11., печат округлог облика са тесктом: „Лига Социјалдемократа Војводине”, на српском, мађарском, румунском, хрватском и русинском језику у средини:” ЛСВ”, испод:“ ЛСВ Алибунар”, издат у Новом Саду. 5120

Зимоњић Александар, Петроварадин, Лисинског 2., печат округлог облика са тесктом: „Лига Социјалдемократа Војводине”, на српском, мађарском, румунском, хрватском и русинском језику, у средини:” ЛСВ”, испод:“ ЛСВ Врбас”, издат у Новом Саду. 5121

Тихомир Васиљевић, Мошорин, Јовановићева 4., печат правоугаоног облика са надписом: ”Др. Тихомир Васиљевић, ординација опште медицине, Биолаб, Жабаљ”, издата у Жабљу. 5122

Милошев Живка, Нови Сад, Др. Ђорђа Јоановића 3., чекови бр. 0000095669776 и 0000095669784 Банке Интесе, издати у Новом Саду. 5123

Васовић Милица, Нови Сад, Фејеш Кларе 51., чекови бр. 812611, 812612, 812616, 812614, 812615, 812613 Реаиффеисен Банке издати у Новом Саду. 5124

Ковчин Слободан, Валентина Водника 20., Нови Сад, диплома средње грађевинске школе, издата у Новом Саду. 5125

Дејан Милица, Нови Сад, Арчибалда Рајса 8., показна аутобуска карта бр. 41337 издата у Новом Саду. 5126

Неша Нешковић, Нови Сад, Тургењева 9/254., сведочанства I – IV Разреда средње уметничке школе „Богдан Шупут”, издата у Новом Саду. 5127

Анђелка Вујановић-Петровић, Нови Сад, Димитрије Давидовића 26., радна књижица издата у Новом Саду. 5128

Иван Зеремски, Нови Сад, Илариона Руварца 4., пловидбена дозвола чамца рег. Ознака НС-8289 издата у Новом Саду. 5129

Дејан Весовић, Нови Сад, Струмичка 3., саобраћајна дозвола од брода бр. НС-297А издата у Новом Саду. 5130

Поповић Надица, Череви, диплома о положеном матурском испиту издата од стране Хемијско техничке школе, издата у Новом Саду. 5131

Стеванов Милован, Колубарска 22., Нови Сад, сведочанства I - IV. Разреда средње саобраћајне школе, издата у Новом Саду. 5132

Перковић Весна, Шекспирова 12., Нови Сад, диплома управног административног техничара средње пољопривредне школе, издата у Приједору. 5133

Перковић Весна, Шекспирова 12., Нови Сад, сведочанство ОШ „Соња Маринковић” издата у Новом Саду. 5134

Бојана Гороња, Нови Сад, Сајлово ИХ. 7., радна књижица издата у Новом Саду. 5135

Мијовић Момчило, Бегеч, Ослобођења 15., дозвола за управљање чамцем бр. 7104/89 издата у Новом Саду. 5136

Милан Дурутовић, Нови Сад, Бул. Цара Лазара 85., радна књижица издата у Новом Саду. 5137

Ивезић Светозар, 29. новембра 36., Равно Село, диплома средње грађевинске школе, издата у Новом Саду. 5138

Вујасиновић Јовица, Аксентије Максимовића 1., Нови Сад, индекс бр. СК18/09 издат у Новом Саду. 5139

Малетин Марко, Ћирила и Методије 182., Нови Сад, сведочанство I разреда гимназије „Исидора Секулић”, издато у Новом Саду. 5140

Радуловић Радослав, Железничка 88., Беочин, радна књижица издата у Беочину. 5141

Пандуров Милан, Кикинда, Микронасеље блок А1 Л7/3., индекс бр. РА72/2011 издат у Новом Саду. 5142

Соколовић Дарко, Нови Сад, Велики рит 22., сведочанства III - VIII Разреда ОШ „Др. Милан Петровић", издата у Новом Саду. 5143

Печић Чедомир, Нови Сад, Газиместанска 6., пловидбена дозвола бр. 7793 издата у Новом Саду. 5144

Петошевић Наташа, Нови Сад, Партизанска 28/а., диплома теничке школе „Милеве Марић А.", издата у Новом Саду. 5145

Шкапина Милана, Нови Сад, Републике Српске 51., сведочанство VI разреда ОШ „Мирослав Антић", издато у Футогу. 5146

Коларовић Феодор, Ср. Карловци, М. Стратимировића 81., пловидбена дозвола НС-574А, издата у Новом Саду. 5147

Берић Миленко, Доњи Врбљани БиХ, диплома техничке школе „Милеве Марић А." издата у Новом Саду. 5148

Сара Илинчић, Нови Сад, Стражиловска 37., радна књижица издата у Новом Саду. 5149

Игњатовић Босиљка, Војвођанска 6., Нови Сад, радна књижица издата у Новом Саду. 5150

Лугоња Ђорђе, Б. Паланка, Блок Партизана 15., диплома средње школе „Богдан Шупут", издата у Новом Саду. 5151

Здравковић Немања, Нови Сад, Железничка 42., радна књижица издата у Новом Саду. 5152

Микулић Александар, Нови Сад, Стражиловска 37., радна књижица издата у Новом Саду. 5153

Суботић Ивана, Темерин, Соња Маринковић 26., сведочанство и диплома гимназије „Исидора Секулић" издати у Новом Саду. 5154

Властимир Лабат, Бачки Петровац, Генерала Штефанига 44., радна књижица издата у Бачком Петровцу. 5155

Паунић Наташа, Нови Сад, Јураја Крижанића 6., сведочанство и диплома гимназије „Исидора Секулић", издати у Новом Саду. 5156

Љубанић Маја, Темерин, Народни фронт 270., сведочанство техничке школе издато у Новом Саду. 5157

Хорват Сузана, Ср. Карловци, Карловачког мира 15., радна књижица издата у Ср. Карловцима. 5158

Огњен Бранко Грубиша, Б. Јарек, Виноградска 46., сведочанства V и VII. разреда ОШ „Славко Родић" издата у Б. Јарку. 5159

Ладан Биљана, Ковиљ, Лазе Костића 55., радна књижица издата у Новом Саду. 5160

Ивана Букинац, Нови Сад, Неимарова 35., радна књижица издата у Новом Саду. 5161

Миливојевић Горан, Руменка, Доситеља Обрадовића 42., радна књижица издата у Новом Саду. 5162

Марко Разуменић, Врбас, Жарка Зрењанина 32., индекс бр. 10915/2004 издат у Новом Саду. 5163

С А Д Р Ж А Ј

Редни број	Предмет	Страна
	ВЛАДА АУТОНОМНЕ ПОКРАЈИНЕ ВОЈВОДИНЕ	
215.	Решење о разрешењу и именовању чланова Управног одбора Галерије ликовне уметности поклон збирке Рајка Мамузића у Новом Саду;	509
216.	Решење о разрешењу и именовању чланова Надзорног одбора Галерије ликовне уметности поклон збирке Рајка Мамузића у Новом Саду;	509
217.	Решење о разрешењу и именовању чланова Управног одбора Позоришног музеја Војводине у Новом Саду;	510
218.	Решење о разрешењу и именовању чланова Надзорног одбора Позоришног музеја Војводине у Новом Саду;	510
219.	Решење о разрешењу и именовању чланова Управног одбора Српског народног позоришта у Новом Саду;	510
220.	Решење о разрешењу и именовању чланова Надзорног одбора Српског народног позоришта у Новом Саду;	511
221.	Решење о разрешењу и именовању чланова Надзорног одбора Музеја савремене уметности Војводине у Новом Саду;	511
222.	Решење о давању сагласности на Програм пословања Друштва са ограниченом одговорношћу за управљање развојем туристичког простора «Парк Палић» Палић за 2012. годину;	511
223.	Решење о давању сагласности на Годишњи програм пословања јавног предузећа «Национални парк Фрушка гора» за 2012. годину;	512
224.	Решење о разрешењу и именовању председника и чланова Управног одбора Завода за јавно здравље Кикинда;	512
225.	Решење о разрешењу и именовању председника и чланова Надзорног одбора Завода за јавно здравље Кикинда;	512
226.	Решење о давању сагласности на Финансијски план Информативног центра за пословну стандардизацију и сертификацију за 2012. годину;	513
227.	Решење о давању сагласности на Финансијски план Установе-Центра за привредно-технолошки развој Војводине за период јануар –децембар 2012. године;	513
228.	Решење о давању сагласности на Програм рада Установе-Центра за привредно-технолошки развој Војводине за период јануар –децембар 2012. године;	513
229.	Решење о разрешењу дужности директора Института за здравствену заштиту деце и омладине Војводине;	513
230.	Решење о именовању за вршиоца дужности директора Института за здравствену заштиту деце и омладине Војводине;	514
231.	Решење о разрешењу дужности вршиоца дужности директора Дома за старе и пензионере у Апатину;	514
232.	Решење о именовању за директора Дома за старе и пензионере у Апатину;	514
233.	Решење о давању сагласности на Статут Дома ученика средњих школа «Никола Војводић» у Кикинди;	514
234.	Решење о давању сагласности на Завршни рачун Педагошког завода Војводине за 2011. годину;	515
235.	Решење о давању сагласности на Финансијски извештај Гаранцијског фонда Аутономне Покрајине Војводине за 2011. годину;	515
236.	Решење о давању сагласности на Програм рада Покрајинског завода за социјалну заштиту за 2012. годину;	515
237.	Решење о давању сагласности на Одлуку о мрежи основних школа са седиштем на територији Општине Жабаљ;	515
238.	Решење о давању сагласности на Одлуку о мрежи основних школа са седиштем на територији општине Стара Пазова;	516
239.	Решење о давању сагласности на Програм рада Музеја савремене уметности Војводине за 2012. годину;	516
240.	Решење о давању сагласности на Финансијски план Музеја савремене уметности Војводине за 2012. годину;	516
241.	Решење о давању сагласности на Програм рада Српског народног позоришта у Новом Саду за 2012. годину;	516
242.	Решење о давању сагласности на Финансијски план Српског народног позоришта у Новом Саду за 2012. годину;	517
243.	Решење о давању сагласности на План рада Народног позоришта- Nészinház-Narodnog kazališta у Суботици за 2012. годину;	517
244.	Решење о давању сагласности на Финансијски план Народног позоришта- Nészinház-Narodnog kazališta у Суботици за 2012. годину.	517
	ПОКРАЈИНСКА ИЗБОРНА КОМИСИЈА	
245.	Одлука о поверавању послова на спровођењу избора за посланике у Скупштину Аутономне Покрајине Војводине у 2012. години општинској, односно градској изборној комисији;	517
246.	Упутство за спровођење избора у 2012. години за избор посланика у Скупштину Аутономне Покрајине Војводине.	531
	ПОКРАЈИНСКИ СЕКРЕТАРИЈАТ ЗА ПОЉОПРИВРЕДУ, ВОДОПРИВРЕДУ И ШУМАРСТВО	
247.	Решење о давању ловишта «Рибњак Мостонга» на газдовање;	546
248.	Решење о давању ловишта «Капетански рит» на газдовање;	546
249.	Решење о давању ловишта «Чик» на газдовање;	546
250.	Решење о давању ловишта «Бечејски салаши» на газдовање;	546
251.	Решење о давању ловишта «Кочоват» на газдовање;	547
252.	Решење о давању ловишта «Варошки рит» на газдовање;	547
253.	Решење о давању ловишта «Велики рит» на газдовање;	547

Редни број	Предмет	Страна
254.	Решење о давању ловишта «Ревеница» на газдовање;	547
255.	Решење о давању ловишта «Пинтоват» на газдовање;	548
256.	Решење о давању ловишта «Вучјак» на газдовање;	548
257.	Решење о давању ловишта «Тамиш-Брзава» на газдовање;	548
258.	Решење о давању ловишта «Брзава» на газдовање;	548
259.	Решење о давању ловишта «Два бунара» на газдовање;	549
260.	Решење о давању ловишта «Дунав» на газдовање;	549
261.	Решење о давању ловишта «Српски Милетић» на газдовање;	549
262.	Решење о давању ловишта «Криваја 1» на газдовање;	549
263.	Решење о давању ловишта «Криваја 2» на газдовање;	550
264.	Решење о давању ловишта «Сенћански салаши» на газдовање;	550
265.	Решење о давању ловишта «Горњи рит» на газдовање;	550
266.	Решење о давању ловишта «Доњи рит» на газдовање;	550
267.	Решење о давању ловишта «Туриј а» на газдовање;	551
268.	Решење о давању ловишта «Александрово» на газдовање;	551
269.	Решење о давању ловишта «Коштанац» на газдовање;	551
270.	Решење о давању ловишта «Караула» на газдовање;	551
271.	Решење о давању ловишта «Теремија» на газдовање;	552
272.	Решење о давању ловишта «Гелија» на газдовање;	552
273.	Решење о давању ловишта «Мелећин» на газдовање;	552
274.	Решење о давању ловишта «Висока греда» на газдовање;	552
275.	Решење о давању ловишта «Новокнежевачки ритови» на газдовање;	553
276.	Решење о давању ловишта «РМ Рибокомплекс-Уздин» на газдовање;	553
277.	Решење о давању ловишта «Свети Никола-Неузина» на газдовање;	553
278.	Решење о давању ловишта «Свети Никола-Банатска Дубица» на газдовање;	554
279.	Решење о давању ловишта «Сутјеска рибњак» на газдовање;	554
280.	Решење о давању ловишта «Вршачки ритови-рибњак» на газдовање;	554
281.	Јавни конкурс за давање права на газдовање ловиштима;	555
282.	Решење о установљавању ловишта «Сланкамен»;	556
283.	Решење о установљавању ловишта «Крчедин»;	558
284.	Решење о установљавању ловишта «Гола Добра»;	560
285.	Решење о установљавању ловишта «Лалинске ливаде»;	562
286.	Решење о установљавању ловишта «Паланачки рит»;	564
287.	Решење о установљавању ловишта «Вршачке планине»;	566
288.	Решење о установљавању ловишта «Lupus»;	570
289.	Решење о установљавању ловишта «Кошава»;	572
290.	Решење о установљавању ловишта «Вршачка кула»;	574
291.	Решење о установљавању ловишта «Нештин-Визић»;	576
292.	Решење о установљавању ловишта «Чот»;	578
293.	Решење о установљавању ловишта «Ecoagri»;	580
294.	Решење о установљавању ловишта «Суботичка пешчара 1-југ»;	582
295.	Решење о установљавању ловишта «Суботичка пешчара 2-север»;	584
296.	Решење о установљавању ловишта «Суботичка пешчара 3-исток»;	586
297.	Решење о установљавању ловишта «Сомбор 1»;	588
298.	Решење о установљавању ловишта «Сомбор 2»;	590
299.	Решење о установљавању ловишта «Сонта»;	592
300.	Решење о установљавању ловишта «Курјачица»;	594
301.	Решење о установљавању ловишта «Сивац-север»;	596
302.	Решење о установљавању ловишта «Сивац-југ»;	598
303.	Решење о установљавању ловишта «Бођански рит»;	600
304.	Решење о установљавању ловишта «Велики бачки канал-север»;	602
305.	Решење о установљавању ловишта «Велики бачки канал-југ»;	604
306.	Решење о установљавању ловишта «Виногради»;	606
307.	Решење о установљавању ловишта «Рибњак Колут»;	608
308.	Решење о установљавању ловишта «Телечка висораван»;	610
309.	Решење о установљавању ловишта «Западна Бачка»;	612
310.	Решење о установљавању ловишта «Рибњак Баранда»;	614
311.	Решење о установљавању ловишта «Национални парк Фрушка гора»;	616
312.	Решење о установљавању ловишта «Смедеревска ада»;	619
313.	Решење о установљавању ловишта «Доње подунавље»;	621
314.	Решење о установљавању ловишта «Делиблатска пешчара»;	623
315.	Конкурс за доделу бесповртаних средстава за финансирање изградње и реконструкције канализације атмосферских вода;	626
316.	Конкурс за доделу бесповртаних средстава за финансирање изградње и реконструкције водних објеката у јавној својини;	627
317.	Конкурс за доделу бесповртаних средстава за реализацију активности: уређење атарских путева.	628

ПОКРАЈИНСКИ СЕКРЕТАРИЈАТ ЗА ЗДРАВСТВО, СОЦИЈАЛНУ ПОЛИТИКУ И ДЕМОГРАФИЈУ

318.	Решење о давању сагласности за именовање вршиоца дужности директора Центра за социјални рад за општине Башка Топола и Мали Иђош.	628

ЈП «ВОЈВОДИНАШУМЕ»

319.	Одлука о неприступању изради стратешке процене утицаја на животну средину Програма управљања деловима рибарског подручја „Србија-Војводина“ риболовних вода реке Дунав од км 1.233 до км 1.187 и од км 1.112 до км 1.075 и риболовних вода реке Саве од км 207 до км 121 и од км 95 до км 48 за 2012. годину;	628
320.	Одлука о неприступању изради стратешке процене утицаја на животну средину Програма управљања рибарским подручјем „Лабудово окно“ у СРП Делиблатска пешчара“ за 2012. годину;	629
321.	Одлука о неприступању изради стратешке процене утицаја на животну средину Програма управљања рибарским подручјем „Ковиљско-петроварадински рит“ у оквиру граница СРП „Ковиљско-петроварадински рит“ за период 2010-2019. годину;	630
322.	Одлука о неприступању изради стратешке процене утицаја на животну средину Програма управљања рибарским подручјем „Ковиљско-петроварадински рит“ у оквиру граница СРП „Ковиљско-петроварадински рит“ за 2012. годину.	631
	Оглашавање докумената неважећим	632

ОГЛАШАВАЊЕ НЕВАЖЕЋИМ ИЗГУБЉЕНИХ ИСПРАВА: 250 динара
Уплата на рачун бр 340-15329-18 /позив на бр. 13/ ДОО Мађар со Кфт. Нови Сад, Војводе Мишића бр1,
Текст огласа , са потврдом о уплати /примерак или фотокопија уплатнице/ слати на адресу:
„Службени лист АПВ” Мађар со Кфт, Војводе Мишића бр.1 Нови Сад

Издавач:Покрајински секретаријат за прописе,управу и националне мањине.Одговорни уредник: Ксенија Јовановић. Тел.021 487 40 00.
Штампа: ДОО Мађар со Кфт. Штампарија ФОРУМ ,Војводе Мишића бр1, Нови Сад. Телефони; редакција 021 457 060,
Служба претплате: 021 557 244 , Огласно одељење: 021 457 633, E mail:sl.listapv@magyarszo.com