



СЛУЖБЕНИ НОВИНИ

АВТОНОМНЕЙ ПОКРАЀНИ ВОЙВОДИНИ

„Службени новини АПВ“ виходза, по потреби, на шейсц язикох: сербским, мадярским, словацким, румунским, руским и горватским. - Рукописи ше не враца – Оглашки по тарифи	Нови Сад 28. октобер 2021. Число 45 Рок LXXII	Рочна предплата 8800 динари - Термин за рекламациї 15 днї. - Редакция и администрация: Нови Сад, Войводи Мишича 1 ISSN 0353-8419 COBISS.SR-ID 10640140 Email: sl.listapv@magyarszo.rs
--	---	---

ОБЩА ЧАСЦ

1475.

На основи члена 31. алинея 2. и 5, а у вязи зоз членом 27. точка 1. Статута Автономней Покраїни Войводини («Службени новини АПВ», число 20/14) и члена 35. пасус 2. Закона о планованю и вибудови («Службени глашнік РС», число 72/09, 81/09 – виправка, 64/10 – УС, 24/11, 121/12, 42/13 – УС и 50/13 – УС, 98/13 – УС и 132/14, 145/14, 83/18, 31/19, 37/19 – др. закон, 9/20 52/21), Скупштина Автономней Покраїни Войводини, на схадзки хтора отримана 28. октобра 2021. року, принесла

ПОКРАЀНСКУ СКУПШТИНСКУ ОДЛУКУ О ПРИНОШЕНЮ ПРОСТОРНОГО ПЛАНУ ПОДРУЧА ОКРЕМНЕЙ НАМЕНКИ СПЕЦИЈАЛНОГО РЕЗЕРВАТУ ПРИРОДИ «ПАСОВИСКА ВЕЛЬКЕЙ ДРОФИ»

Член 1.

Приноси ше Просторни план подруча окремней наменки Специјалного резервата природи «Пасовиска велькей дрофи» (у дальшим тексту: Просторни план), хтори видруквани з тоту одлуку и хтори ей состойна часц.

Член 2.

Зоз Просторним планом ше розрабя начала просторного ушореня, утвердзуе циї просторного розвою, организацию, зашиту, хасноване и наменку простора, як и други елементи хтори значни за подруче у облапеню Просторного плану.

Член 3.

Просторни план ма текстуалну и графичну часц.

Графична часц облапя:

- Преглядну мапу – «Облапенє Просторного плану з просторними цалосцями и подцалосцями» 1: 50 000,
- Рефералну мапу число 1. – «Окремна наменка простору» у розмири 1: 50 000,
- Рефералну мапу число 2. – «Инфраструктурни системи» у розмири 1:50 000,
- Рефералну мапу число 3. – «Природни ресурси, зашита животног штрעדку и природних и культурних доброх» у розмири 1:50 000,
- Рефералну мапу число 4. – «Мапа запровадзованя» у розмири 1:50 000.

Комплет Просторного плану хтори составени з текстуалней часци и графичней часци зоз пасуса 2. того члена, виробени у осем (8) идентичних прикладнікох хтори зоз своїм подписом оверюе овласцена особа органа хтори приноси плански документ.

Член 4.

Состойна часц Просторного плану то Звит о стратегийним преценьованю уплїву Просторного плану подруча окремней наменки Специјалного резервата природи «Пасовиска велькей дрофи» на животни штрעדок (у дальшим тексту: Звит о стратегийним преценьованю уплїву на животни штрעדок).

Звит о стратегийним преценьованю уплїву на животни штрעדок зоз пасуса 1. того члена составени з текстуалней часци и графичного прилогу.

Текстуална часц Звиту и графични прилог зоз пасуса 2. того члена виробени у осем (8) идентичних прикладнікох хтори зоз своїм подписом оверюе овласцена особа органа хтори приноси плански документ.

Член 5.

Комплет Просторного плану зоз члена 3. пасус 3. тей одлуки, хтори составени з текстуалней и графичней часци, а у хторим графична часц облапя мапи хтори начишлени у пасусу 2. истого члена ше тирвацо чува у Скупштини Автономней Покраїни Войводини (єден прикладнік), Покраїнским секретаријату за урбанизем и зашиту животног штрעדку (два прикладніки), Министерстве будовательства, транспорту и инфраструктури (єден прикладнік), Городзе Кикинди (єден прикладнік), Општини Нови Кнежевац (єден прикладнік), Општини Чока (єден прикладнік) и у архиви Обрабача (єден прикладнік).

Документацинну основу на хторей ше снує Просторни план ше чува у Покраїнским секретаријату за урбанизем и зашиту животног штрעדку.

Член 6.

Под час важеня, Просторни план доступни на увид явности у Покраїнским секретаријату за урбанизем и зашиту животног штрעדку.

Член 7.

Просторни плани единкох локалней самоуправи, урбанистични плани и документи за запровадзоване просторного плану – урбанистични проекти ше виробити або усоглашити з одребами тей одлуки, на способ яки утвердзени зоз Просторним планом.

Плани и програми розвою хтори ше приноши по окремих предписаньох, як и други предписаня и общи акти ше усоглашити з одредбами тей одлуки у чаше едного рока по ей ступаню на моц.

Просторни плани единкох локалней самоуправи, урбанистични плани и проекти, як и плани и програми розвою хтори принешени по дзень ступаня на моц тей одлуки ше будзе применювац у часцох хтори не у противности з ню.

Член 8.

Текстуалну чашц Просторного плану ше обявює у «Службених новиных Автономней Покраїни Войводини».

Просторни план ше у целосци обявює и у електронскей форми и доступни є на интернет-бокох Покраїнского секретариату за урбанизем и защиту животного штредку и Скупштини Автономней Покраїни Войводини, як органах хтори компетентни за приношене планского документа.

Член 9.

Тота покраїнска скупштинска одлука ступа на моц осми дзень по обявйованю у «Службених новиных Автономней Покраїни Войводини».

СКУПШТИНА АВТОНОМНЕЙ ПОКРАЇНИ ВОЙВОДИНИ

101 Число: 35-3/2021-01

Нови Сад, 28. октобра 2021. року

ПОДПРЕДСИДАТЕЛЬ
СКУПШТИНИ АП ВОЙВОДИНИ,
Дамир Зобеница, с.р.

**ПРОСТОРНИ ПЛАН
ПОДРУЧА ОКРЕМНЕЙ НАМЕНКИ
СПЕЦИЈАЛНОГО РЕЗЕРВАТУ ПРИРОДИ
«ПАСОВИСКА ВЕЛЬКЕЙ ДРОФИ»**



НОШИТЕЛЬ ВИРОБКУ:



**РЕПУБЛИКА СЕРБИЈА
АВТОНОМНА ПОКРАЇНА ВОЙВОДИНА
ПОКРАЇНСКИ СЕКРЕТАРИЈАТ ЗА ЗДРАВСТВО
И ЗАШТИТУ ЖИВОТНОГО ШТРЕДКУ**

ПОКРАЇНСКИ СЕКРЕТАР,

Владимир Галич

**ПРОСТОРНИ ПЛАН
ПОДРУЧА ОКРЕМНЕЈ НАМЕНКИ
СПЕЦИЈАЛНОГ РЕЗЕРВАТУ ПРИРОДИ
«ПАСОВИСКА ВЕЛЪКЕЈ ДРОФИ»**

ОБРАБЈАЧ:



ЈП «ЗАВОД ЗА УРБАНИЗЕМ ВОЙВОДИНИ», НОВИ САД



Е – 2710

ОДВИЧАТЕЛЬНИ ПЛАНЕР,

ДИРЕКТОР,

Лана Исаков, мрс. инж. арх.
Число лиценци 100 0272 16

Предраг Кнежевич, дипл. правник

Нови Сад, 2021. року

ОБРАБЯЧ ПРОСТОРНОГО ПЛАНУ:	ЯП «ЗАВОД ЗА УРБАНИЗЕМ ВОЙВОДИНИ», НОВИ САД
Одвичательни планер:	Лана Исаков, мрс. инж. арх.
Синтеза и координация виробку:	Мр Любица Протич Еремич, дипл. инж. горт. Лана Исаков, мрс. инж. арх.
Помощник директора:	Мр Драгана Дунчич, дипл. простор. план.
Фахови тим:	
Планована преважна наменка поверхносцох и и подруче окремнои наменки:	Мр Любица Протич Еремич, дипл. инж. горт. Лана Исаков, мрс. инж. арх.
Природни условия:	Марина Митрович, мрс. проф. геогр. Др Оливера Добривоєвич, дипл. простор. план.
Защита природи и нерухомих культурних доброх и характер предѣлу:	Мр Любица Протич Еремич, дипл. инж. горт. Лана Исаков, мрс. инж. арх. Елена Йович, дипл. инж. арх. Мр Владимир Пихлер, дипл. инж. арх.
Жителство и привреда:	Марина Митрович, мрс. проф. геогр. Наташа Симичич, маст. простор. план. Иван Тамаш, дипл. прост. план. Миролюб Лешняк, дипл. инж. поль. Др Оливера Добривоєвич, дипл. простор. план. Наташа Медич, дипл. инж. пейза. арх.
Лесова жем и лесарство:	Наташа Медич, дипл. инж. пейза. арх.
Польопривредна жем и польопривреда:	Миролюб Лешняк, дипл. инж. поль.
Водова жем и Водопривредна инфраструктура:	Бранко Милованович, дипл. инж. мел.
Транспортна инфраструктура:	Зоран Кордич, дипл. инж. транс.
Електроенергетска и електронска комуникацийна инфраструктура: Термоенергетска инфраструктура и минерални сировини:	Зорица Санадер, дипл. инж. ел. Милан Жижич, дипл. инж. маш.
Защита животног штредку:	Мр Любица Протич Еремич, дипл. инж. горт.
Защита од елементарних непогодох и акцидентних ситуацийох:	Марина Митрович, маст. проф. геогр. Наташа Медич, дипл. инж. пейза. арх. Мр Любица Протич Еремич, дипл. инж. горт.
Защита од интереса за одбрану жеми:	Радованка Шкрбич, дипл. инж. арх.
Правна регулатива:	Теодора Томин Рутар, дипл. правник
Геодетна документацийна и аналитично информацийна основа:	Далибор Юрица, дипл. инж. геод. Милко Бошнячич, маст. инж. геод. Оливера Негомир, дипл. матем. Деян Илич, будов. тех. Дьорде Кляич, геод. тех. Драгана Матович, оператер Душко Дьоквич, копировач
НОШИТЕЛЬ ВИРОБКУ ПРОСТОРНОГО ПЛАНУ:	ПОКРАЇНСКИ СЕКРЕТАРИЯТ ЗА УРБАНИЗЕМ И ЗАЩИТУ ЖИВОТНОГО ШТРЕДКУ
Координация процедури:	Светлана Килибарда, дипл. правник София Шумаруна, дипл. инж. арх. Елена Вуясинович Гркинич, дипл. инж. арх. – мастер Др Саня Симеунчевич Радулович, дипл. инж. арх.

ЗМИСТ

А) ТЕКСТУАЛНА ЧАСЦ

УВОДНИ НАДПОМНУЦА	1
I ПОЧАТНИ ОСНОВИ ЗА ВИРОБОК ПРОСТОРНОГО ПЛАНУ	3
1. ПРЕДМЕТ ПРОСТОРНОГО ПЛАНУ	3
2. ОПИС ГРАНІЦИ ОБЛАПЕНЯ ПРОСТОРНОГО ПЛАНУ, ОПИС ГРАНІЦИ ПОДРУЧА ОКРЕМНЕЙ НАМЕНКИ И ОПИС ГРАНІЦОХ ПРОСТОРНИХ ЦАЛОСЦОХ И ПОДЦАЛОСЦОХ ПОДРУЧА ОКРЕМНЕЙ НАМЕНКИ	5
2.1. ОПИС ГРАНІЦИ ОБЛАПЕНЯ ПРОСТОРНОГО ПЛАНУ	5
2.2. ОПИС ГРАНІЦИ ПОДРУЧА ОКРЕМНЕЙ НАМЕНКИ.....	12
2.3. ОПИС ГРАНІЦОХ ПРОСТОРНИХ ЦАЛОСЦОХ И ПОДЦАЛОСЦОХ ПОДРУЧА ОКРЕМНЕЙ НАМЕНКИ	20
2.3.1. Опис граніцох просторних цалосцох подруча окремней наменки.....	20
2.3.2. Опис граніцох просторних подцалосцох подруча окремней наменки.....	22
3. ВИВОДИ З ПЛАНСКИХ ДОКУМЕНТОХ ВИСШОГО РЯДУ И ПЛАНОХ ОД ЗНАЧНОСЦИ ЗА ВИРОБОК ПРОСТОРНОГО ПЛАНУ	25
3.1. ВИВОДИ З ПЛАНОХ ВИСШОГО РЯДУ	26
3.1.1. Вивод зоз Просторного плану Републики Сербії од 2010. по 2020. рок («Службени глашнік РС», число 88/10).....	26
3.2.1. Вивод зоз Регионального просторного плану Автономней Покраїни Войводини («Службени новини АПВ», число 22/11).....	29
3.2. ВИВОДИ ЗОЗ ПРОСТОРНИХ ПЛАНОХ ПОДРУЧА ОКРЕМНЕЙ НАМЕНКИ ОД ЗНАЧНОСЦИ ЗА ВИРОБОК ПРОСТОРНОГО ПЛАНУ	32
3.2.1. Вивод зоз Просторного плану подруча окремней наменки мултифункционального екологийного коридору Тиси («Службени новини АПВ», число 14/15)	33
3.2.2. Вивод зоз Просторного плану подруча окремней наменки мрежи коридорох транспортней инфраструктури на основним напряме державней драги I шора ч. 24 (Суботица – Зренянин – Ковин) («Службени новини АПВ», число 19/17).....	34
3.3. ПРЕПАТРУНОК ПЛАНСКОЙ ДОКУМЕНТАЦІЇ ЛОКАЛНИХ САМОУПРАВОХ ОД ЗНАЧНОСЦИ ЗА ВИРОБОК ПРОСТОРНОГО ПЛАНУ	34
4. СКРАЦЕНИ ПРИКАЗ И ОЦЕНА ПОСТОЯЦОГО СТАНУ	34
4.1. СКРАЦЕНИ ПРИКАЗ ПОСТОЯЦОГО СТАНУ (ПОТЕНЦИЈАЛИ И ОГРАНІЧЕНЈА)	34
4.1.1. Природни условия	35
4.2.1. Природни вредносци.....	37
4.3.1. Характер преділу	41
4.4.1. Нерухоми културни добра	42
4.5.1. Жителство	63
4.6.1. Привреда	64
4.7.1. Инфраструктура	66
4.8.1. Стан животногo штредку	68
4.9.1. Елементарни непогоди и акцидентни ситуациї	69
4.2. SWOT АНАЛИЗА	69
II ПРИНЦИПИ, ЦИЛІ И ОБЩА КОНЦЕПЦИЈА ПРОСТОРНОГО РОЗВОЈУ ПОДРУЧА ОКРЕМНЕЙ НАМЕНКИ	70
1. ПРИНЦИПИ ПРОСТОРНОГО РОЗВОЈУ	70
2. ОБЩИ И ОПЕРАТИВНИ ЦИЛІ ПРОСТОРНОГО РОЗВОЈУ	70
2.1. ОБЩИ ЦИЛІ	70
2.2. ОПЕРАТИВНИ ЦИЛІ	71
2.2.1. Защита и хаснованє природних вредносцох	71
2.2.2. Защита преділу	71
2.2.3. Защита културногo нашлїдства.....	72
2.2.4. Жителство	72
2.2.5. Привреда	72
2.2.6. Инфраструктурни системи	72
2.2.7. Защита животногo штредку.....	74
2.2.8. Защита од елементарних непогодах и акцидентних ситуациїоx	74
3. РЕГИОНАЛНИ АСПЕКТИ РОЗВОЈУ ПОДРУЧА ОКРЕМНЕЙ НАМЕНКИ, ФУНКЦИОНАЛНИ ВЈАЗИ И МЕДЗИОДНОШЕНЈА З ОКРУЖЕНЬОМ	74
4. ОБЩА КОНЦЕПЦИЈА РОЗВОЈУ ПОДРУЧА ОКРЕМНЕЙ НАМЕНКИ	75
III ПЛАНСКИ РИШЕНЈА РОЗВОЈУ ПОДРУЧА ОКРЕМНЕЙ НАМЕНКИ З УПЛЇВОМ ОКРЕМНЕЙ НАМЕНКИ НА РОЗВОЈ ДЗЕПОСДНИХ ОБЛАСЦОХ	75
1. ЗАЩИТА ПРИРОДНОГО И КУЛТУРНОГО НАШЛЇДСТВА И ЗАЩИТА ПРЕДІЛА У ПОДРУЧУ ОКРЕМНЕЙ НАМЕНКИ	75
1.1. ЗАЩИТА ПРИРОДНИХ ДОБРОХ.....	75
1.1.1. Защищенє подруче	75

2.1.1. Бивальніки захищених и строго захищених файтох	76
3.1.1. Екологічні коридори	76
1.2. ЗАЩИТА КУЛЬТУРНОГО НАШЛІДСТВА	76
1.3. ЗАЩИТА ВРЕДНОСЦОХ ХАРАКТЕРУ ПРЕДІЛУ	77
2. ЗАЩИТА, УШОРЕНЄ И ХАСНОВАНЄ ПРИРОДНИХ СИСТЕМОХ И РЕСУРСОХ У ПОДРУЧУ ОКРЕМНЕЙ НАМЕНКИ.....	77
2.1. ПОЛЬОПРИВРЕДНА ЖЕМИ	77
2.2. ЛЕСИ И ЛЕСОВА ЖЕМ	78
2.3. ВОДИ И ВОДНА ЖЕМ	79
2.4. ГЕОЛОГІЧНИ РЕСУРСИ.....	79
3. УПЛІВ ОКРЕМНЕЙ НАМЕНКИ НА ДЕМОГР. И СОЦІАЛНИ ПРОЦЕСИ И СИСТЕМИ.....	80
3.1. ДЕМОГРАФСКИ РОЗВОЙ	80
4. УПЛІВ ОКРЕМНЕЙ НАМЕНКИ НА ЕКОНОМІЮ И ПРИВРЕДНИ СИСТЕМИ.....	80
4.1. ТУРИЗЕМ	80
4.2. ПОЛЬОПРИВРЕДА И СТАТКАРСТВО.....	81
4.3. ЛЕСАРСТВО И ЛОВИ.....	82
4.3.1. Лесарство	82
4.3.2. Лови	82
5. ПРОСТОРНИ РОЗВОЙ ТРАНСПОРТУ И ИНФРАСТРУКТУРНИХ СИСТЕМОХ У ПОДРУЧУ ОКРЕМНЕЙ НАМЕНКИ И ПОВ'ЯЗОВАНЄ З ДРУГИМА МРЕЖАМИ.....	83
5.1. ТРАНСПОРТНА ИНФРАСТРУКТУРА.....	83
5.2. ВОДНА И КОМУНАЛНА ИНФРАСТРУКТУРА	84
5.3. ЕНЕРГІЕТСКА ИНФРАСТРУКТУРА.....	85
5.3.1. Електроенергетска інфраструктура	85
5.3.2. Термоенергетска інфраструктура	85
5.3.3. Обновлюючі джерела енергії.....	86
5.4. ЕЛЕКТРОНСКА КОМУНІКАЦІЙНА ИНФРАСТРУКТУРА.....	86
6. ЗАЩИТА ЖИВОТНОГО ШТРЕДКУ, ЗАЩИТА ОД ЕЛЕМЕНТАРНИХ НЕПОГОДОХ, АКЦИДЕНТНИХ СИТУАЦІЙОХ, ХАСНОВАНЄ И УШОРЕНЄ ПРОСТОРУ ОД ИНТЕРЕСА ЗА ОДБРАНУ ЖЕМИ У ПОДРУЧУ ОКРЕМНЕЙ НАМЕНКИ.....	87
6.1. ЗАЩИТА ЖИВОТНОГО ШТРЕДКУ	87
6.2. ЗАЩИТА ОД ЕЛЕМЕНТАРНИХ НЕПОГОДОХ И АКЦИДЕНТНИХ СИТУАЦІЙОХ	87
6.2.1. Защита од елементарних непогод	87
6.2.2. Защита од акцидентних ситуаційох.....	88
6.3. ХАСНОВАНЄ И УШОРЕНЄ ПРОСТОРУ ОД ОД ИНТЕРЕСА ЗА ОДБРАНУ ЖЕМИ.....	88
7. НАМЕНКА ПРОСТОРУ И БИЛАНС ПОВЕРХНОСЦОХ ОКРЕМНЕЙ НАМЕНКИ.....	89
IV ПРАВИЛА ХАСНОВАНЯ ЖЕМИ, ПРАВИЛА УШОРЕНЯ И ПРАВИЛА БУДОВАНЯ У РАМІКОХ ПОДРУЧА ОКРЕМНЕЙ НАМЕНКИ.....	90
1. ПРАВИЛА УШОРЕНЯ И ОРГАНІЗАЦІЇ ЖЕМИ (ЗОЗ ЗОНАМИ ЗАЩИТИ) У РАМІКОХ ПОДРУЧА ОКРЕМНЕЙ НАМЕНКИ	90
1.1. ПРАВИЛА УШОРЕНЯ ПО ЦАЛОСЦОХ И ПОДЦАЛОСЦОХ	90
1.1.1. Правила ушореня у просторней цілосці захищеного подруча – Резервату.....	90
2.1.1. Правила ушореня у просторней цілосці од упліву на природне добро (бивальніки захищених и строго захищених файтох од націоналней значности, часці екологічних коридорох зоз защитними зонами и іншу жем у рамикох подруча окремней наменки).....	92
1.2. ОПИС ГРАНІЦОХ БУДОВАТЕЛЬНОЙ ЖЕМИ ЗВОНКА БУДОВАТЕЛЬНОГО ПОДРУЧА НАСЕЛЕНЬОХ, У ПОДРУЧУ ОКРЕМНЕЙ НАМЕНКИ, ЗА ДИРЕКТНУ ПРЕМЕНКУ ПРОСТОРНОГО ПЛАНУ	94
1.3. УРБАНИСТИЧНИ И ДРУГИ УСЛОВІЯ ЗА УШОРЕНЄ И ВИБУДОВ ПОВЕРХНОСЦОХ И ОБЄКТОХ ЯВНЕЙ НАМЕНКИ И МРЕЖИ ТРАНСПОРТНЕЙ И ДРУГЕЙ ИНФРАСТРУКТУРИ ПОДРУЧА ОКРЕМНЕЙ НАМЕНКИ	95
1.3.1. Транспортна інфраструктура	95
2.3.1. Водна и комунална інфраструктура	97
3.3.1. Енергетска інфраструктура	98
4.3.1. Електронска комуникаційна інфраструктура	102
5.3.1. Правила за дзвіганє защитних пасмох зеленїдла	103
1.4. СТУПЕНЬ КОМУНАЛНЕЙ ОПРЕМЕНОСЦІ БУДОВАТЕЛЬНОЙ ЖЕМИ ПО ЦАЛОСЦОХ ХТОРИ ПОТРЕБНИ ЗА ВИДАВАНЄ ЛОКАЦІЙНЕЙ И БУДОВАТЕЛЬНОЙ ДОЗВОЛИ	104
1.5. УСЛОВІЯ И МИРИ ЗАЩИТИ ПРИРОДНОГО И КУЛЬТУРНОГО НАШЛІДСТВА И ЖИВОТНОГО ШТРЕДКУ И ЖИВОТА И ЗДРАВЯ ЛЮДЗОХ	105
1.5.1. Условиє и мири защиты и ушореня природних доброх.....	105
2.5.1. Условиє и мири защиты и ушореня нерухомих культурних доброх	109
3.5.1. Условиє и мири защиты и ушореня преділу	110
4.5.1. Условиє и мири защиты живота и здравя людзох	110
5.5.1. Условиє и мири защиты, ушореня и унапредзеня животного штредку.....	110
6.5.1. Условиє и мири защиты од елементарних непогод и акцидентних ситуаційох.....	110
7.5.1. Ушоренє простору од интереса за одбрану жемі	111
8.5.1. Условиє и мири з якими ше поверх. и обєкти явней наменки творя приступним особом з инвалидитетом ...	112
9.5.1. Условиє и мири енергетскей ефикасносці вибудови	112

2. ПРАВИЛА БУДОВАЊА У РАМИКОХ ПОДРУЧА ОКРЕМНЕЙ НАМЕНКИ.....	114
2.1. ПРАВИЛА БУДОВАЊА НА ПОЛЬОПРИВРЕДНЕЙ ЖЕМИ.....	114
2.1.1. Правила будовања на польопривредней жеми у просторней целосци защищеног подруча – Резервату.....	114
2.2.1. Правила будовања на польопривредней жеми у просторней целосци од уплїву на природне добро (бивальніки защищених и строго защищених файтох од националней значносци, часци екологийних коридорох зоз защитнима зонами и инша жем у рамикох подруча окремней наменки).....	115
2.3.1. Правила будовања за лансирни (противкаменцово) станїци	127
2.4.1. Правила будовања у рамикох поверх. за експлоатацию минералних сировинох.....	127
2.2. ПРАВИЛА БУДОВАЊА НА ЛЕСОВЕЙ ЖЕМИ	128
2.3. ПРАВИЛА БУДОВАЊА НА ВОДНЕЙ ЖЕМИ	129
2.4. ПРАВИЛА БУДОВАЊА НА БУДОВАТЕЛЬНЕЙ ЖЕМИ	129
2.4.1. Правила будовања за викенд зону	129
2.4.2. Правила будовања за зону туристично-рекреативних змистох звонка населеньох	130
2.5. КРИТЕРИЈУМИ З ЯКИМА ШЕ УТВЕРДЗУЄ ЗАБРАНУ БУДОВАЊА НА ОДРЕДЗЕНИМ ПРОСТОРЕ АБО ЗА ОДРЕДЗЕНИ ФАЙТИ ОБЕКТОХ	132
2.5.1. Защитни гайзибански и инфраструктурни пояс	132
2.5.2. Защитни пояс явних драгох	132
2.5.3. Зони заштити коло водних обектох	132
2.5.4. Зона заштити електроенергетских обектох	133
2.5.5. Зона заштити коридорох електронских комуникацийних системох вязох	133
2.5.6. Зона заштити термоенергетскей инфраструктури	133
2.5.7. Зона заштити коло лансирних (противкаменцових) станїцох	136
2.5.8. Зони заштити строго защищених и защищених файтох и екологийних коридорох зоз защитнима зонами.....	136
V ИМПЛЕМЕНТАЦИЯ	136
1. ИНСТИТУЦИОНАЛНИ РАМИК ИМПЛЕМЕНТАЦИЈИ И УЧАШЊИКИ У ИМПЛЕМЕНТАЦИЈИ.....	136
2. НАПРЯМКИ ЗА ЗАПРОВАДЗОВАЊЕ ПРОСТОРНОГО ПЛАНУ	137
2.1. НАПРЯМКИ ЗА УСОГЛАШОВАЊЕ ПРОСТОРНОГО ПЛАНУ ОПШТИНИ НОВИ КНЕЖЕВАЦ.....	138
2.2. НАПРЯМКИ ЗА УСОГЛАШОВАЊЕ ПРОСТОРНОГО ПЛАНУ ГОРОДУ КИКИНДИ.....	139
2.3. НАПРЯМКИ ЗА УСОГЛАШОВАЊЕ ПРОСТОРНОГО ПЛАНУ ОПШТИНИ ЧОКА	140
3. ПРИОРИТЕТНИ ПЛАНСКИ РИШЕНЈА И ПРОЕКТИ.....	140
4. МИРИ И ИНСТРУМЕНТИ ЗА ИМПЛЕМЕНТАЦИЈУ.....	141

Б) ГРАФИЧНА ЧАСЦ

П.Ч.	Преглядна мапа	Розмера
1.	Облапене Просторного плану зоз просторними целосцями и подцелосцями окремой наменки	1:50 000
П.Ч.	Реферални мапи	Розмера
1.	Окрема наменка простору	1:50 000
2.	Инфраструктурни системи	1:50 000
3.	Природни ресурси, защита животного штрעדку и природних и культурних добрых	1:50 000
4.	Мапа запровадзования	1:50 000

В) ПРИЛОГ

– Список законов од значности за виробок Просторного плану

СПИСОК СЛИКОХ И ТАБЛІЧКОХ У ТЕКСТУ:**Таблічки**

Таблічка 1. Число жителейх и газдовствох населеных хтори гравитую гу Резервату	64
Таблічка 2. Координати положеня розпатрачнійох у просторней подцелосци 1 Резервату – режиму II ступня защиты	65
Таблічка 3. Координати положеня розпатрачнійох и центру за нащивительох у просторней подцелосци 2 Резервату – режиму III ступня защиты	65
Таблічка 4. Подруче хторе облапене з Просторним планом по категорийох хаснования жеми	89
Таблічка 5. Наменка простору и баланс поверхносцох у облапению Просторного плану	89
Таблічка 6. Поверхносци просторних целосцох и подцелосцох подруча окремой наменки	90
Таблічка 7. Минимални розстояня инфраструктурних обектох од вонкашнього рубца поджемних газоводох хтори паралелни з газоводом	101
Таблічка 8. Минимални розстояня наджемней електромрежи и слупох далсководу од поджемних газоводох	101
Таблічка 9. Минимални дошлебодзени горизонтални розстояня поджемних газоводох од кварталних обектох, обектох у хторим стаемно або дочасно пребува векше число людзох (од блізшого рубца цивох по фундамент обекта)	101
Таблічка 10. Минимални дошлебодзени розстояня вонкашнього рубца поджемних челічных и ПЕ газоводох МОР ≤ 4 bar з другима газоводами, инфраструктурними и другима обектами	101
Таблічка 11. Минимални горизонтални розстояня поджемних газоводох од наджемней електромрежи и слупох далсковода	102
Таблічка 12. Ширина защитного пояса населених будинкох	133
Таблічка 13. Минимална оддаленосц обектох за перебуванє и биванє людзох од газоводу	134
Таблічка 14. Ширина експлоатацийного поясу газоводу	134

Слики

Слика 1. Преглядна мапа простору у рамикох граніци облапєня Просторного плану з просторними целосцями подруча окремой наменки	4
Слика 2. Граніци Специального резервату природи «Пасовиска велькей дрофи» з режимами защиты	38
Слика 3. Процентуалне одношенє поверхносцох по локалитєтох у рамикох Специального резервату природи «Пасовиска велькей дрофи»	39

Список скраценьох хтори хасновани у тексту:

а.д.	Акционерске дружтво
АПВ	Автономна Покраїна Войводина
ГИС	Географска информацийна система
ГС	Газдовска єдинка
DN	Декларовани пречнік циви
ДД	Державна драга
ДТД	Дунай-Тиса-Дунай
ЕК	Електронски комуникаційни
EMC	Європска макросеизмична скала
ЕУ	Європска уния
ІВА	(англ. Important Bird Areas) – Медзинародно значне подручє за птици
ІСТ	Информацийно-комуникаційни технології
ІРА	(англ. Important Plant Areas) – Медзинародно значни рошлінски подруча
IUCN	(англ. International Union for Conservation of Nature) – Шветова уния заштити природи
ЈП	Јвне подприємство
КДС	Кабловска дистрибуційна система
КО	Катастерска општина
МГ	Магистрални газовод
МОР	(англ. Maximum operating pressure) – Максимални роботни прицисок
МБТС	Монтажно-бетонски трафостаніци
НАТО	(англ. North Atlantic Treaty Organization) – Организация Сиверноатлантского спорозумєня
НИС	Нафтна индустрия Сербії
ОЖЕ	Обновююци жридла енергии
ОММ	Орман мерного места
ПЕ	Полиетиленски
ПП	Парк природи
ППО	Просторни план општини
ППОН	Просторни план подруча окремней наменки
ППРС	Просторни план Републики Сербії
ПУ	Проценьованє уплїву
РГМЗС	Републични гидрометеорологийни завод Сербії
РПП АПВ	Регионални просторни план Автономней Покраїни Войводина
РТВ	Радио-телевизия
РР	Радио-релейни
СПУ	Стратегийне преценьованє уплїву
SRPS	Сербски стандарди
СРЮ	Союзна Република Југославия
СРП	Специални резерват природи
SWOT	Акроним од англійских словох: Strengths, Weaknesses, Opportunities, Threats – моци, слабосци, нагоди, гроженя
ТС	Трафостаніца
ГС ДТД	Гидросистема Дунай-Тиса-Дунай
ЛГ	Лесове газдовство

А) ТЕКСТУАЛНА ЧАСЦ

УВОДНИ НАДПОМНУЦА

На основи Покраїнскей скупштинскей одлуки о виробку Просторного плану подруча окремней наменки Специяльного резервату природи «Пасовиска велькей дрофи» («Службени новини АПВ», число 40/19), приступело ше гу виробку Просторного плану подруча окремней наменки Специяльного резервату природи «Пасовиска велькей дрофи» (у дальшим тексту: Просторни план). Паралелно з виробком Просторного плану ше приступело гу виробку Звиту о стратегийним преценьованю уплїву Просторного плану на животни штредок, на основи Одлуки о виробку Стратегийного преценьованя уплїву Просторного плану подруча окремней наменки Специяльного резервату природи «Пасовиска велькей дрофи» на животни штредок («Службени новини АПВ», число 40/19), хтора состойна часц Одлуки о виробку Просторного плану.

Ношитель виробку Просторного плану то Покраїнски секретарият за урбанизем и защиту животного штредку, Нови Сад, Булевар Михайла Пупина число 16.

Обрабчя Просторного плану то Явне подприємство за просторне и урбанистичне плановане и проєктоване «Завод за урбанизем Войводини» Нови Сад, Железніцка число 6/III.

Подруче хторе облапене з рамикову граніцу Просторного плану яка утвердзена з Одлуку о виробку Просторного плану облапя часци општинах Нови Кнежевац, Чока и городу Кикинди, односно тоти катастерски општини: Сербски Керестур, Нови Кнежевац и Банатске Аранделово (општина Нови Кнежевац), Врбица, Чарна Бара, Язово и Остоїчово (општина Чока), Мокрин и Саян (город Кикинда).

У складзе зоз достатима податками од компетентного Покраїнского заводу за защиту природи, зоз Материялом за вчасни явни увид предложене зменшане облапєня Просторного плану у одношеню на простор яки облапени з рамикову граніцу Просторного плану хтора утвердзена з Одлуку о виробку Просторного плану. Тиж, зоз Материялом за вчасни явни увид дати предлог граніци подруча окремней наменки.

На основи Закона о планованю и вибудови, пре упознаванє явности з общима цїлями и наменку виробку Просторного плану, з можлївима рїшеннями за розвой просторних цалосцох и ефектами планованя, Материял за виробок Просторного плану бул виложени на вчасни явни увид од 22.1.2020. по 5.2.2020. року, у аналогней форми у шедзиску єдинкох локалней самоуправи городу Кикинди, општинах Нови Кнежевац и Чока и Покраїнским секретарияту за урбанизем и защиту животного штредку, у дигиталней форми на интернет боку органа єдинки локалней самоуправи за роботи просторного планованя и урбанизма, як и на интернет боку Покраїнского секретарияту за урбанизем и защиту животного штредку.

Нарис Просторного плану то друга фаза у виробку планскей документациї. У тей фази дефинована конєчна граніца облапєня Просторного плану и граніца подруча окремней наменки.

Простор хтори облапени з граніцу Просторного плану облапя часци општинах Нови Кнежевац, Чока и городу Кикинди, односно часци тих катастерских општинах: Сербски Керестур, Нови Кнежевац и Банатске Аранделово (општина Нови Кнежевац), Врбица, Чарна Бара, Язово и Остоїчово (општина Чока), Мокрин и Саян (город Кикинда).

Окремну наменку простора пре яку ше вирабля тот просторни план, односно подруче окремней наменки твори просторна цалосц защищеного подруча – Специялни резерват природи «Пасовиска велькей дрофи» (у дальшим тексту: Резерват) хтори составени зоз трох локалитетох «Ярош», «Сигет» и «Кочоват» и просторна цалосц од уплїву на защищенє природне добро.

У пририхтованю и виробку Просторного плану запровадзене сотрудніцтво зоз фаховима інституціями и організаціями, як и підприємствами хтори маю компетенцію на планским подручу. У фази Нарису просторного плану обезпечени податки, условия и думаня конмпетентних органох, окремих організаційох, маючих явних овласценьох и других інституційох.

Медзизависносц природно-екологійней, соціалней и економскей системи анализована у часовим горизонту од 10 рокох, зоз стратегійними идеями за тоті рішеня з якими ше длугорочно унапрямує просторни розвой планского подруча. За вибор оптимальних стратегійних опредзеленьох хаснована релевантна інформаційна, студійна и технічна документація, як и актуална планска, урбаністична и друга документація за тоту подруче.

Просторни план представя планску основу за дефінованє активносцох у обласци, насампредз, зашити природи, туризма и рурального розвою, а витворя ше условия за реалізацію національних, регіональних и локальних інтересох. За подруче окремой наменки дефіновани правила ушореня и будованя у складзе з условиями зашити природи и условиями компетентних органох, окремих організаційох, маючих явних овласценьох и других інституційох.

Творенє просторних условийох за усоглашенє и отримуюче хаснованє доброх у рамикох подруча окремой наменки допринєше гу зашити биодиверзитету, загрожених природних ресурсох и очуваню преділу.

Просторно-плански рішеня усоглашени з предписанями зоз хторима ше постредно або непосредно регулує тоту обласц.

Тот просторни план робени у ГИС, технології яка наменена управяню зоз просторно орієнтованима податками, з чим ше оможлівлює єдноставнейшу черанку просторних податкох, формованє інформаційней системи планских документох и стану у просторе, як и ефикаснейшу контролю запровадзованя Просторного плану.

I ПОЧАТНИ ОСНОВИ ЗА ВИРОБОК ПРОСТОРНОГО ПЛАНУ

1. ПРЕДМЕТ ПРОСТОРНОГО ПЛАНУ

Просторни план подруча окремой наменки ше приноси за подруча хтори вимагаю запровадзоване окремого режиму организова, ушореня, хаснованя и защиты простору, у складзе зоз членом 21. Закона о планованю и вибудови («Службени глашник РС», число 72/09, 81/09 – виправка, 64/10 – УС, 24/11, 121/12, 42/13 – УС, 50/13 – УС, 98/13 – УС, 132/14, 145/14, 83/18, 31/19, 37/19 – др. закон и 9/20).

Причини за приношене Просторного плану виходза з потреби реализациі стратегийних приоритетох у обласци защиты и управяня з вредносцами характеру преділу, ушореня и унапредзеня природних доброх хтори утвердзени зоз Просторним планом Републики Сербії од 2010. по 2020. рок («Службени глашник РС», число 88/10) и Регионалним просторним планом Автономней Покраїни Войводини («Службени новини АПВ», число 22/11).

У предметним Просторним плану, подруче окремой наменки твори Резерват и його окружене, хторе екологийно непосредно повязане з Резерватом. Резерват, як найвекша и найочуванша нїзкоровнїнска цалосц бивальнїкох трави у Сербії, винїмно значно доприноси гу очуваню биологийней, геологийней и преділової рижнородности и прето є проглашени за защищене подруче од винїмкової значности I категорії.

У рамикох граніци Просторного плану ше находза часци општинах Нови Кнежевац, Чока и городу Кикинди, односно часци тих катастерских општинах: Сербски Керестур, Нови Кнежевац и Банатске Аранделово (општина Нови Кнежевац), Врбица, Чарна Бара, Язово и Остоїчово (општина Чока), Мокрин и Саян (город Кикинда).

Зоз Просторним планом, окрем граніци облапеня Просторного плану, дефинована граніца подруча окремой наменки. Тиж, з тим просторним планом дефиновани и граніци просторних цалосцох и подцалосцох подруча окремой наменки.

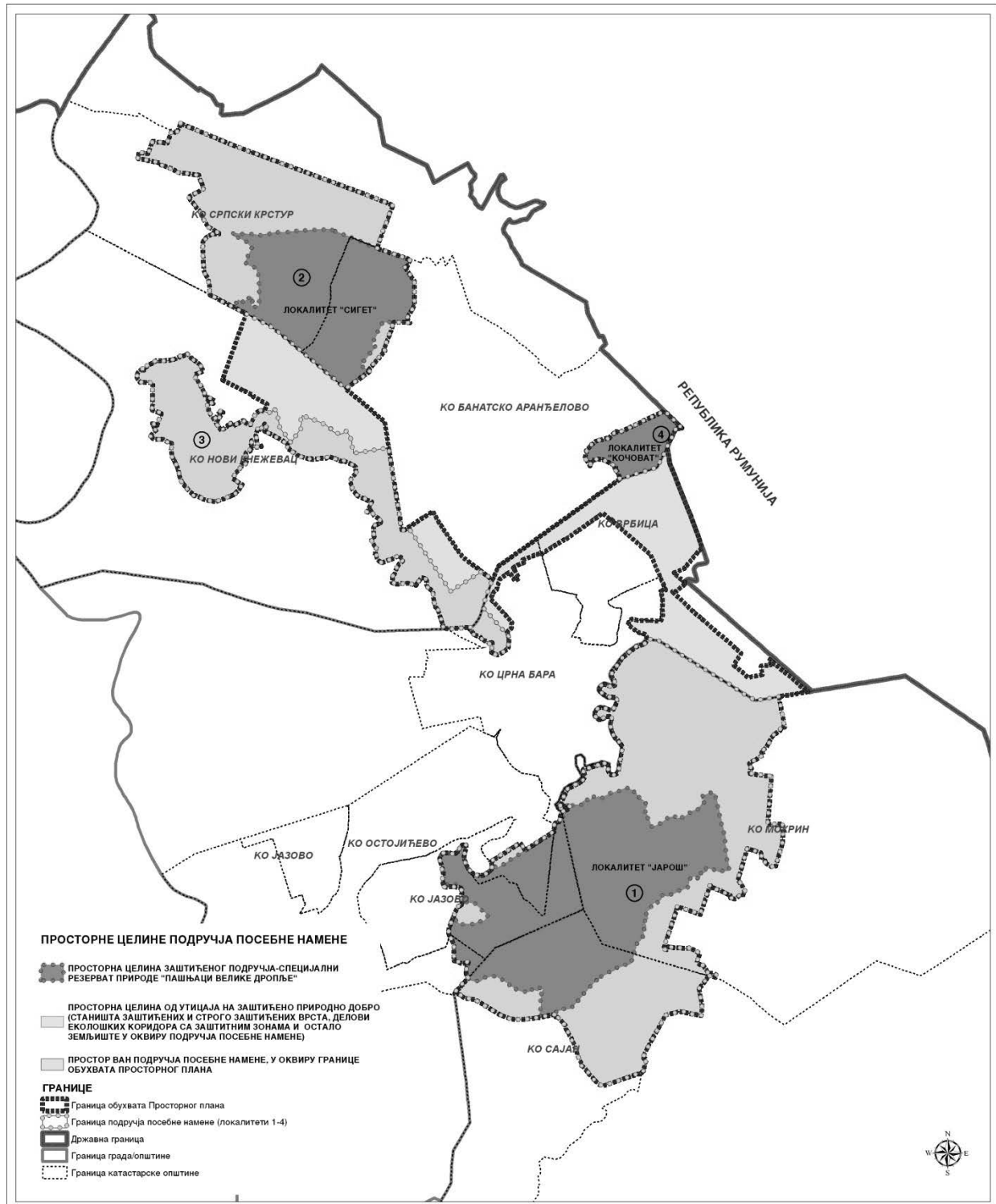
У рамикох подруча окремой наменки дефиновани два просторни цалосци хтори значни за очуване биодиверзитету:

- просторна цалосц защищеного подруча – Резервату и
- просторна цалосц од упліву на защищене природне добро.

У рамикох просторней цалосци защищеного подруча – Резервату дефиновани просторни подцалосци:

- просторна подцалосц 1 хтору твори режим II ступня защиты и
- просторна подцалосц 2 хтору твори режим III ступня защиты.

З имплементацию Просторного плану ше витвори условия за реализацию националних, регионалних и локалних интересох у рамикох граніци подруча окремой наменки, у складзе зоз защиту природи.



Слика 1. Прегледна мапа простору у рамкох граници облапена Просторног плану з просторнима целосцама подруча окремней наменки

2. ОПИС ГРАЊИЦИ ОБЛАПЕНЯ ПРОСТОРНОГО ПЛАНУ, ОПИС ГРАЊИЦИ ПОДРУЧА ОКРЕМНЕЙ НАМЕНКИ И ОПИС ГРАЊИЦОХ ПРОСТОРНИХ ЦАЛОСЦОХ И ПОДЦАЛОСЦОХ ПОДРУЧА ОКРЕМНЕЙ НАМЕНКИ

2.1. ОПИС ГРАЊИЦИ ОБЛАПЕНЯ ПРОСТОРНОГО ПЛАНУ

Початна точка опису граніци облапєня Просторного плану ше находзи на тромеджи хотарскей драги, катастерскей парцели 2508 (КО Дяла), катастерскей парцели 1574 (КО Дяла) и хотарскей драги, катастерскей парцели 3103 (КО Сербски Керестур).

Од тромеджи граніца на юговосток провадзи граніцу катастерских општинох Сербски Керестур и Дяла по тромеджу катастерских општинох Сербски Керестур, Дяла и Майдан.

Од тромеджи граніца на юг провадзи граніцу катастерских општинох Сербски Керестур и Майдан, преходзи до катастерскей општини Банатске Аранделово, меня напрям на юговосток и провадзи сиверну меджу катастерскей парцели 4508/2, южну меджу катастерскей парцели 4058/1, заходну, сиверну и восточну меджу катастерскей парцели 4641/2 и далей на юговосток провадзи южну меджу катастерских парцелох 4507/2, 4507/4 и 4507/1 и доходзи по тромеджу катастерских парцелох 4507/1, 2145 и 4642.

Од тромеджи граніца предлужує на юг и провадзи заходну меджу драги, катастерскей парцели 4642 по тромеджу драгох, катастерских парцелох 4640 и 4642 и катастерскей парцели 2145, меня напрям на югозаход и провадзи сиверну меджу драги, катастерскей парцели 4640 по южну меджу катастерскей парцели 2144, на югу пререзує драгу, катастерску парцелу 4640 и канал, катастерску парцелу 4509/1, предлужує на юг провадзаци заходну меджу каналу по точку на южней меджи катастерскей парцели 2241, на югу пререзує канал и доходзи по тромеджу каналу, катастерскей парцели 4509/1, драги, катастерскей парцели 4678 и катастерскей парцели 2255.

Од тромеджи граніца идзе на юг, провадзи заходну меджу драги по тромеджу драгох, катастерских парцелох 4678 и 4673 и катастерскей парцели 2243, меня напрям на восток и провадзи сиверну меджу драги, катастерскей парцели 4673 и каналу, катастерскей парцели 4512, скруцує на югозаход, пререзує канал и провадзи заходну меджу каналу, катастерскей парцели 4512 по тромеджу каналу, катастерских парцелох 4509/1 и 4512 и драги, катастерскей парцели 4694.

Од тромеджи граніца предлужує на юговосток и провадзи сиверну меджу каналу, катастерскей парцели 4509/1 и 4509/2 и доходзи по тромеджу каналу, катастерских парцелох 4509/2 и 4506/1 и катастерскей парцели 2310/2, меня напрям на юг, пререзує канал и предлужує на югозаход провадзаци заходну меджу каналу, катастерскей парцели 4506/1 по тромеджу каналу, катастерскей парцели 4506/1, катастерскей парцели 2378 и граніци катастерских општинох Банатске Аранделово и Нови Кнежевац.

Од тромеджи граніца на юговосток провадзи граніцу катастерских општинох Банатске Аранделово и Нови Кнежевац по тромеджу катастерских општинох Банатске Аранделово, Нови Кнежевац и Чарна Бара.

Од тромеджи граніца на сиверовосток провадзи граніцу катастерских општинох Банатске Аранделово и Чарна Бара и граніцу катастерских општинох Банатске Аранделово и Врбица по тромеджу драгох, катастерских парцелох 4767 и 4771 (КО Банатске Аранделово) и граніци катастерских општинох Банатске Аранделово и Врбица.

Од тромеджи граніца у напрямє сиверозаходу преходзи до катастерскей општини Банатске Аранделово и у напрямє сиверовостоку провадзи восточну меджу драги, катастерскей парцели 4767 по тромеджу драгох, катастерских парцелох 4767 и 4769 и каналу, катастерскей парцели 4570.

Од тромеджи граніца на сиверовосток провадзи восточну меджу каналу, катастерскей парцели 4570, пререзує канал, катастерску парцелу 4569 и меня напрям на сиверозаход, провадзи сиверну меджу каналу, катастерскей парцели 4569 и у напрямє заходу провадзи сиверну меджу каналу, катастерскей парцели 3019 по тромеджу каналу, катастерских парцелох 3019 и 4567 и катастерскей парцели 3020.

Од тромеджи граніца на сиверу пререзує канал, катастерску парцелу 4567 и драгу, катастерску парцелу 4758 и предлужує на сиверовосток провадзаци восточну меджу каналу, катастерских парцелох 2923 и 2926 по тромеджу каналу, катастерских парцелох 2926 и 4567 и катастерскей парцели 2929.

Од тромеджи граніца на сиверовосток провадзи сиверну меджу каналу, катастерскей парцели 4567, пререзуе катастерски парцели 4560 и 4746 по державну граніцу Републики Сербии и Републики Румунии, меня напрям на юговосток и провадзаци державну граніцу доходзи по точку на восточней меджи катастерскей парцели 1563 (КО Врбица), пререзуе ю на югу и доходзи по тромеджу катастерских парцелох 1563, 1210 и каналу, катастерскей парцели 1654 (КО Врбица).

Од тромеджи граніца на югозаход провадзи восточну меджу катастерскей парцели 1210, каналу, катастерскей парцели 1655, драги, катастерскей парцели 1597, каналу, катастерскей парцели 1656 по тромеджу драгох, катастерских парцелох 1656 и 1613 и катастерскей парцели 1218.

Од тромеджи граніца у напряме юговостоку провадзи восточну и сиверну меджу драги, катастерскей парцели 1613 а потим у напряме юговостоку провадзи заходну меджу драги по тромеджу драги, катастерскей парцели 1613, каналу, катастерскей парцели 1663 и катастерскей парцели 1227.

Од тромеджи граніца предлужуе на югозаход, провадзи восточну меджу каналу, катастерскей парцели 1663 по тромеджу каналу, гайзибанскей драги, катастерскей парцели 1624 и катастерскей парцели 1256/1, меня напрям на юговосток, провадзи сиверну меджу катастерскей парцели 1256/1 по тромеджу гайзибанскей драги и катастерских парцелох 1256/1 и 1255.

Од тромеджи граніца предлужуе на югозаход, провадзи восточну меджу катастерских парцелох 1256/1 и 1256/2 по тромеджу катастерских парцелох 1256/2, 1674 и 1676, у длужини коло 50 m провадзи южну меджу катастерскей парцели 1256/2, скруцуе на юг и пререзуе катастерски парцели 1674, 1676, 1675, 1678, 1677, 1673, 1669, 1671, 1670, 1672, 1668, 1667 и 1666 по тромеджу катастерских парцелох 1666, 1598 и 1842.

Од тромеджи граніца предлужуе на юговосток, провадзи южну меджу катастерских парцелох 1598, драги, катастерскей парцели 1600 по тромеджу драгох, катастерских парцелох 1600 и 1610 и катастерскей парцели 1808, меня напрям на югозаход и по длужини коло 260 m провадзи заходну меджу драги, катастерскей парцели 1610, скруцуе на восток, пререзуе драгу и доходзи по тромеджу драги и катастерских парцелох 1529 и 1530.

Од тромеджи граніца по юговостоку провадзи заходну меджу катастерскей парцели 1529 по тромеджу катастерских парцелох 1529 и 1530 и каналу, катастерскей парцели 1662, скруцуе на восток и провадзи сиверну и заходну меджу каналу, катастерскей парцели 1662 по тромеджу каналу, драги, катастерскей парцели 1615 и катастерскей парцели 1533.

Од тромеджи граніца у напряме юговостоку провадзи юговосточну меджу драги, катастерскей парцели 1615 и по заходней меджи гайзибанскей драги, катастерскей парцели 1624 доходзи по тромеджу гайзибанскей драги, катастерскей парцели 1624, катастерскей парцели 1545 и граніци катастерских општинох Врбица и Мокрин.

Од тромеджи граніца предлужуе на югозаход и провадзи граніцу катастерских општинох Врбица и Мокрин по тромеджу драги, катастерскей парцели 22669, катастерскей парцели 16619 и граніци катастерских општинох Врбица и Мокрин.

Од тромеджи граніца у напряме югу преходзи до катастерскей општини Мокрин, провадзи восточну меджу драги, катастерскей парцели 22669, пререзуе ю и у напряме заходу провадзи южну меджу драги, катастерскей парцели 22664 по тромеджу драги, каналу, катастерскей парцели 22467 и катастерскей парцели 16624, скруцуе на югозаход и провадзи восточну меджу каналу, пререзуе канал и доходзи по тромеджу каналу, катастерскей парцели 22467 и катастерских парцелох 16556 и 16558.

Од тромеджи граніца предлужуе на югозаход, провадзи восточну меджу катастерскей парцели 16556 по тромеджу драги, катастерскей парцели 22664 и катастерских парцелох 16556 и 16558, пререзуе драгу и меня напрям на сиверозаход и провадзи заходну меджу драги по тромеджу драги и катастерских парцелох 16578 и 16579 дзе скруцуе на югозаход и провадзаци восточну меджу катастерскей парцели 16579 доходзи по тромеджу каналу, катастерскей парцели 22456/1 и катастерских парцелох 16578 и 16579.

Од тромеджи граніца у напряме юговостоку провадзи восточну меджу каналу, пререзуе го и предлужуе у напряме югозаходу провадзаци южну меджу каналу, катастерскей парцели 22484/2 доходзи по тромеджу каналу и державней драги Па шора ч. 104, катастерскей парцели 22553 и катастерскей парцели 15037/1, меня напрям на восток, провадзи южну меджу державней драги, катастерскей парцели 22553 и 3990/1 по

троемеду уліци Свярого Сави, катастерскей парцели 3990/1, драги, катастерскей парцели 22657 и катастерскей парцели 15036.

Од троемеди граніца на юг провадзи заходну меджу драги, катастерскей парцели 22657, пререзуе драгу, катастерску парцелу 22654/1 и предлужуе на юг провадзаци заходну меджу драги, катастерскей парцели 22656 и доходзи по троемеду драгох, катастерскей парцели 22656 и 22557/1 и катастерскей парцели 15104.

Од троемеди граніца предлужуе на восток, провадзи сиверну меджу драги, катастерскей парцели 22557/1 по троемеду драги и катастерских парцелох 15005 и 22938, меня напярм на юг, пререзуе драгу и предлужуе на юг и провадзи заходну меджу драги, катастерскей парцели 22570, пререзуе канал, катастерску парцелу 22513 и на юг предлужуе по заходней меджи драги, катастерскей парцели 22571, пререзуе канал, катастерску парцелу 22510 и провадзаци заходну меджу драги, катастерскей парцели 22572 доходзи по троемеду драги, каналу, катастерскей парцели 22510 и катастерскей парцели 21790.

Од троемеди граніца у напярме заходу провадзи южну и заходну меджу каналу по троемеду каналу, катастерскей парцели 22510 и катастерских парцелох 21897 и 21898, меня напярм на заход и провадзи южну меджу катастерскей парцели 21898, пререзуе драгу, катастерску парцелу 22783 и провадзаци ей заходну меджу у напярме югу а потим на сиверу доходзи по троемеду драги, катастерскей парцели 22783 и катастерских парцелох 21853 и 21854/1.

Од троемеди граніца у напярме юговостоку провадзи восточну меджу катастерскей парцели 21853, пререзуе канал, катастерску парцелу 22514/1 и по заходней меджи драги, катастерскей парцели 22822 доходзи по троемеду драги и катастерских парцелох 22002 и 22018/1, меня напярм на заход и провадзи южну меджу катастерскей парцели 22002 по троемеду катастерских парцелох 22002, 22017 и 22018/2, скруцуе на югозаход и провадзи восточну меджу катастерских парцелох 22018/2 и 22016/2 по штироемеду катастерских парцелох 22002, 22016/2, 22016/1 и 22015.

Од штироемеди граніца у напярме заходу провадзи сиверну меджу катастерских парцелох 22015 и 22819 по троемеду катастерских парцелох 22002, 22819 и 22008/1, меня напярм на сивер и провадзи заходну меджу катастерскей парцели 22002 и южну меджу катастерскей парцели 22393 и доходзи по троемеду катастерских парцелох 22393, 22392/23 и 22392/24.

Од троемеди граніца на юг провадзи заходну меджу драги, катастерскей парцели 22392/24, пререзуе драгу, катастерску парцелу 22818/1, меня напярм на заход, провадзи южну меджу драгох, катастерских парцелох 22818/1, 22816/1 и 22816/2 по троемеду драгох, катастерских парцелох 22816/2 и 22412/3 и катастерскей парцели 22412/17.

Од троемеди граніца предлужуе на юг провадзаци заходну меджу драги, катастерскей парцели 22412/3, пререзуе драгу, катастерску парцелу 22814/3 и далей на юг провадзи южну меджу драгох, катастерскей парцели 22387/4 по троемеду драги, каналу, катастерских парцелох 22387/7 и катастерскей парцели 22387/29.

Од троемеди граніца у напярме востокі провадзи сиверну меджу каналу по троемеду каналу, драги, катастерскей парцели 22806/3 и катастерскей парцели 22387/9, меня напярм на восток и провадзи заходну и сиверну меджу драги, катастерскей парцели 22806/3 по троемеду драгох, катастерских парцелох 22806/3 и 22812 и катастерскей парцели 22390/2.

Од троемеди граніца на юг провадзи заходну меджу драги, катастерскей парцели 22812 по троемеду драгох, катастерскей парцели 22812 и 22801/2 и катастерскей парцели 22332/3, меня напярм на юговосток и провадзи сиверну меджу драги, катастерскей парцели 22801/2 по троемеду драги и катастерских парцелох 22156 и 22155.

Од троемеди граніца у напярме юговостоку провадзи южну меджу катастерскей парцели 22156 и заходну меджу драги, катастерскей парцели 22520 по троемеду драгох, катастерских парцелох 22520 и 22821 и катастерскей парцели 22155, меня напярм на юг и провадзи заходну меджу драги, катастерскей парцели 22821, реже драгу, катастерску парцелу 22800 по граніци катастерских општинох Мокрин и Идьош, скруцуе на заход и провадзаци граніцу катастерских општинох Мокрин и Идьош доходзи по троемеду катастерских општинох Мокрин, Идьош и Саян.

Од троемеди граніца на юг провадзи граніцу катастерских општинох Идьош и Саян по троемеду драги, катастерскей парцели 3801 и катастерскей парцели 3596 (КО Саян) и граніци катастерских општинох Идьош и Саян, меня напярм на заход, преходзи до катастерскей општини Саян и провадзи южну и заходну меджу

драги, катастерскей парцели 3801 по тромеджу драгох, катастерскей парцели 3801 и 3734 и катастерскей парцели 3596.

Од тромеджи граніца у напраме сиверозаходу провадзи восточну и сиверну меджу катастерскей парцели 3596 по тромеджу катастерских парцелох 3596 и 1838 и граніци катастерских општинох Саян и Остоічево, меня напрям на сиверовосток, провадзи граніцу катастерских општинох Саян и Остоічево по точку на меджи катастерскей парцели 1837 (КО Саян) и 1315 (КО Остоічево), у напраме сиверозаходу преходзи до катастерскей општини Остоічево и пререзуюци катастерску парцелу 1315 доходзи по тромеджу катастерских парцелох 1315, 1313 и 1312.

Од тромеджи граніца предлужує на сиверозаход, провадзи восточну меджу каналу, катастерскей парцели 1313, пререзує канал, катастерску парцелу 1311, меня напрям на заход и провадзи сиверну меджу каналу, катастерскей парцели 1311, пререзує катастерски парцели 1318 и 1317 и далей на сивер провадзи заходну меджу катастерскей парцели 1317 по тромеджу катастерских парцелох 1317 и 1320 и граніци катастерских општинох Остоічево и Язово.

Од тромеджи граніца на юг провадзи граніцу катастерских општинох Остоічево и Язово по тромеджу катастерских парцелох 1320 (КО Остоічево) и рики Златици, катастерскей парцели 1990 (КО Язово) и катастерскей парцели 1989 (КО Язово), у напраме сиверозаходу преходзи до катастерскей општини Язово и провадзи восточну меджу рики Златици, катастерских парцелох 1990 и 2639 по тромеджу рики Златици, катастерскей парцели 2639 и катастерских парцелох 2529 и 2532.

Од тромеджи граніца предлужує на восток, провадзи заходну и южну меджу катастерскей парцели 2529, пререзує катастерску парцелу 2531 по тромеджу катастерских парцелох 2531, 2527 и 2640/1, предлужує на восток и провадзи заходну, южну и восточну меджу рики Златици, катастерскей парцели 2604/1 и 2705 и доходзи по тромеджу рики Златици, катастерскей парцели 2705 (КО Язово) и хотарскей драги, катастерскей парцели 5535 (КО Остоічево) и катастерскей парцели 5630 (КО Остоічево).

Од тромеджи граніца у напраме сиверовостоку преходзи до катастерскей општини Остоічево, провадзи южну меджу хотарскей драги, катастерскей парцели 5535 по тромеджу драги и катастерских парцелох 5588 и 5589, меня напрям на юг, провадзи заходну меджу катастерскей парцели 5588 по тромеджу хотарскей драги, катастерскей парцели 5758 и катастерских парцелох 5588 и 5589.

Од тромеджи граніца на сиверовосток провадзи сиверну меджу хотарскей драги по тромеджу хотарскей драги, катастерскей парцели 5758 (КО Остоічево), катастерскей парцели 5539 (КО Остоічево) и катастерскей парцели 2823 (КО Язово), меня напрям на сивер, провадзи граніцу катастерских општинох Остоічево и Язово и доходзи по тромеджу катастерских општинох Остоічево, Язово и Чарна Бара.

Од тромеджи граніца преходзи до катастерскей општини Чарна Бара, у напраме сиверу провадзи заходну меджу катастерских парцелох 2280, 2279 и 2278 и доходзи по тромеджу катастерских парцелох 2278 и 3456 (КО Чарна Бара) и 22447 (КО Мокрин).

Од тромеджи граніца у напраме сиверу преходзи до катастерскей општини Мокрин, провадзи восточну меджу рики Златици, катастерских парцелох 22450 и 22447 и доходзи по тромеджу рики Златици, катастерскей парцели 22447 и катастерских парцелох 15819 и 15820/1, у напраме сиверу пререзує рику Златицу и предлужує у напраме сиверу и провадзи заходну меджу рики Златици, граніцу катастерских општинох Мокрин и Чарна Бара по тромеджу рики Златици, катастерскей парцели 22447 и 22453 (КО Мокрин) и катастерскей парцели 1880 (КО Чарна Бара).

Од тромеджи граніца на сиверу преходзи до катастерскей општини Мокрин, пререзує рику Златицу, катастерску парцелу 22452, предлужує на сивер и провадзи восточну меджу рики Златици, катастерских парцелох 22452 и 22447 по тромеджу катастерских парцелох 22447 и 16371 (КО Мокрин) и 1840 (КО Врбица).

Од тромеджи граніца на сиверу преходзи до катастерскей општини Врбица, провадзи восточну меджу катастерских парцелох 1827, 1829, 1826, 1821 и 1820 и доходзи по тромеджу катастерских парцелох 1820, 1679 и 1256/2, меня напрям на сивер и провадзаци восточну меджу катастерских парцелох 1820, 1831, 1826 и 1822 и доходзи по тромеджу катастерских парцелох 1822 (КО Врбица), 1197 (КО Врбица) и 1120/2 (КО Чарна Бара), меня напрям на сивер и провадзи заходну меджу катастерских парцелох 1197, 1592/2, 1189 по штиромеджу каналу, катастерскей парцели 1657 и катастерских парцелох 1189, 1612 (драга) и 1618/1 (гайзибанска драга).

Од тромеджи граніца у напрямє сиверозаходу провадзи южну меджу гайзибанскей драги, катастерскей парцели 1618/1 по тромеджу гайзибанскей драги, каналу, катастерскей парцели 1648 и катастерскей парцели 334, скруцує на югозаход и провадзи восточну меджу каналу, пререзує го и далєй у истим напрямє провадзи восточну меджу драги, катастерских парцелох 1591/3 и 1591/2, пререзує канал, катастерску парцелу 1648 и далєй у напрямє югозаходу провадзи восточну меджу драги, катастерскей парцели 1591/1 и пререзуюци канал, катастерску парцелу 1649 доходзи по тромеджу каналу и катастерских парцелох 1980 и 1981.

Од тромеджи граніца у напрямє сиверозаходу провадзи заходну меджу каналу по тромеджу каналу, катастерских парцелох 1649 и 2103 и катастерскей парцели 1982, меня напрям на югозаход, провадзи восточну меджу каналу, катастерскей парцели 2103 и катастерскей парцели 1991 и доходзи по тромеджу катастерских парцелох 1941/2 и 1991 (КО Врбица) и катастерскей парцели 2106 (КО Чарна Бара).

Од тромеджи граніца у напрямє сиверозаходу у длужини коло 40 m провадзи граніцу катастерских општинох Врбица и Чарна Бара, скруцує на заход, преходзи до катастерскей општини Чарна Бара, пререзує катастерску парцелу 2106 и далєй на заход провадзи сиверну меджу драги, катастерскей парцели 2726, пререзує канал, катастерску парцелу 3397, меня напрям на юговосток и провадзи заходну меджу каналу по тромеджу каналу, драги, катастерскей парцели 2684 и катастерскей парцели 2704.

Од тромеджи граніца у напрямє югозаходу провадзи сиверну меджу драги, пререзує канал, катастерску парцелу 3401, скруцує на юговосток и провадзи заходну меджу каналу по тромеджу каналу и драгох, катастерских парцелох 2595 и 2607, меня напрям на югозаход, провадзи сиверну меджу драги, катастерскей парцели 2607, пререзує драгу, катастерску парцелу 2580/1, скруцує на сиверозаход и провадзи заходну меджу драги по тромеджу драги и катастерских парцелох 2574 и 2565.

Од тромеджи граніца у напрямє югозаходу и провадзи сиверну меджу катастерскей парцели 2565, пререзує канал, катастерску парцелу 3391, доходзи по тромеджу каналу и катастерских парцелох 2537 и 3392 (канал), предлужує на югозаход, провадзи сиверну меджу каналу, катастерскей парцели 3392, пререзує драгу, катастерску парцелу 2391 и на юговосток провадзи його заходну меджу по драги, катастерскей парцели 2391, каналу, катастерскей парцели 3393 и катастерскей парцели 2361.

Од тромеджи граніца на юговостоку пререзує канал, провадзи заходну меджу драги, катастерскей парцели 2390 по тромеджу драги и катастерских парцелох 2344 и 2817, меня напрям на юг и провадзи восточну меджу катастерских парцелох 2344, 2353, 2345, 2346, 2350, 2351, 2352, 2347, 2348, 2342 и 2341 и доходзи по штиромеджу драги, катастерских парцелох 2319 и 1307 и катастерских парцелох 2341 и 389/4.

Од штиромеджи граніца у напрямє сиверозаходу провадзи сиверну меджу драги, катастерскей парцели 2319 и заходней меджи драги, катастерскей парцели 2339 и катастерскей парцели 2322, меня напрям на сивер и провадзи заходну меджу драги, катастерскей парцели 2339 по тромеджу драги и катастерских парцелох 2334 и 2329, скруцує на заход, провадзи сиверну и заходну меджу катастерскей парцели 2329 и доходзи по тромеджу катастерских парцелох 2332, 2329 и 2328.

Од тромеджи граніца предлужує на сиверзаход и провадзи заходну меджу катастерскей парцели 2332 по тромеджу катастерских парцелох 2332 и 2297 и граніци катастерских парцелох Чарна Бара и Нови Кнежевац, меня напрям на заход и провадзи граніцу катастерских општинох Чарна Бара и Нови Кнежевац по тромеджу драгох, катастерских парцелох 7843 и 8058/2 и граніци катастерских општинох Чарна Бара и Нови Кнежевац.

Од тромеджи граніца на сиверозаходзе преходзи до катастерскей општини Нови Кнежевац, провадзи восточну меджу драги, катастерскей парцели 7843 по тромеджу драгох, катастерских парцелох 7843 и 8060 и катастерскей парцели 5062, меня напрям на сивер, провадзи восточну меджу драги, катастерскей парцели 8060 и доходзи по тромеджу драгох, катастерских парцелох 8060 и 8062 и катастерскей парцели 5073.

Од тромеджи граніци у напрямє сиверу провадзи восточну меджу драги, катастерскей парцели 8062 по тромеджу драгох, катастерских парцелох 8062 и 8064 и катастерскей парцели 5073, скруцує на юг, провадзи восточну меджу драги, катастерскей парцели 8064 по точку на меджи драги и катастерскей парцели 5075, меня напрям на заход, пререзує драгу и доходзи по тромеджу драгох, катастерских парцелох 8064 и 8065 и катастерскей парцели 5195/2.

Од тромеджи граніца у напрямє заходу провадзи сиверну меджу драги, катастерскей парцели 8065 по тромеджу драгох, катастерских парцелох 8065 и 8066 и катастерскей парцели 5195/2, меня напрям на сивер, провадзи восточну меджу драгох, катастерских парцелох 8066 и 8042 по точку на меджи драги, катастерскей

парцели 8042 и катастерской парцели 5004/1 и пререзуюци драгу доходзи по тромеджу драги, каналу, катастерской парцели 7795 и катастерской парцели 5196.

Од тромеджи граніца у напярме заходу провадзи южну и заходну меджу каналу по тромеджу каналу и катастерских парцелох 5199 и 5200, скруцуе на заход, провадзи южну меджу катастерской парцели 5200 по тромеджу катастерских парцелох 5199, 5200 и 5174, меня напярм на сивер и провадзи заходну меджу катастерских парцелох 5200 и 5201 и доходзи по тромеджу драги, катастерской парцели 8072 и катастерских парцелох 5201 и 5205.

Од тромеджи граніца предлужуе на сиверовосток, провадзи восточну меджу драги по тромеджу драги, каналу, катастерской парцели 7795 и катастерской парцели 5201, меня напярм на сивер, провадзи заходну меджу каналу по тромеджу каналу, драги, катастерской парцели 8037 и катастерской парцели 4972.

Од тромеджи граніца у напярме сиверозаходу провадзи южну и заходну меджу катастерской парцели 4972 и 4971 и по заходней меджи катастерской парцели 4972 доходзи по тромеджу драги, катастерской парцели 8018 и катастерских парцелох 4972 и 4956/11, пререзуе драгу и предлужуе у напярме сиверозаходу провадзаци сиверну меджу драги, катастерской парцели 8018 и доходзи по тромеджу драги и катастерских парцелох 4788 и 4790.

Од тромеджи граніца предлужуе на сивер, провадзи заходну меджу катастерских парцелох 4788 и 4789, канал, катастерских парцелох 7785 и 7783 и доходзи по тромеджу каналу, катастерской парцели 7783, драги, катастерской парцели 8021 и катастерской парцели 4759.

Од тромеджи граніца у напярме заходу провадзи сиверну меджу драги, катастерской парцели 8021, пререзуе канал, катастерску парцелу 7788, предлужуе у напярме заходу, провадзи сиверну меджу драги, катастерской парцели 8008 и доходзи по тромеджу драги, каналу, катастерских парцелох 7788 и 7789.

Од тромеджи граніца на сиверозаход провадзи южну меджу каналу, катастерской парцели 7788, пререзуе державну драгу Па шора ч. 104, катастерску парцелу 7836, скруцуе на сиверовосток, провадзи заходну меджу державней драги по точку на меджи державней драги и каналу, катастерской парцели 7767 дзе скруцуе на сиверозаход, пререзуе канал и предлужуе у истим напярме и провадзи сиверну меджу каналу по тромеджу каналу и катастерских парцелох 4259 и 7974.

Од тромеджи граніца у напярме сиверозаходу пререзуе канал, провадзи заходну, южну и восточну меджу катастерской парцели 4699 по тромеджу драги, катастерской парцели 8003 и катастерских парцелох 4699 и 4700, предлужуе на сиверозаход, провадзи сиверну меджу драги по точку на меджи драги и катастерской парцели 4699 у напярме югозаходу пререзуе драгу и доходзи по тромеджу драгох, катастерской парцели 8003 и 8005 и катастерской парцели 4727.

Од тромеджи граніца у напярме югу провадзи заходну меджу драги, катастерской парцели 8005 по штиромеджу драги и катастерских парцелох 4727, 4721 и 4722, скруцуе на заход, провадзи южну и восточну меджу катастерской парцели 4727, доходзи по тромеджу драгох, катастерской парцели 8005 и 8006 дзе меня напярм на заход и провадзаци сиверну и заходну меджу драги, катастерской парцели 8006 доходзи по точку на меджи драги и катастерской парцели 4727 и пререзуюци драгу на юговосток доходзи по тромеджу драги, катастерской парцели 8006 и катастерских парцелох 4728 и 4730.

Од тромеджи граніца у напярме юговостоку провадзи заходну меджу катастерской парцели 4730 по тромеджу державней драги Па шора ч. 104, катастерской парцели 7836 и катастерских парцелох 4728 и 4730, пререзуе державну драгу, провадзи восточну и южну меджу катастерской парцели 5415, пререзуе драгу, катастерску парцелу 8086 и предлужуе на юг провадзаци заходну и южну меджу драги по тромеджу драгох, катастерской парцели 8086 и 8083 и катастерской парцели 5445/1.

Од тромеджи граніца у напярме востоку провадзи южну меджу драги, катастерской парцели 8083 по тромеджу драгох, катастерских парцелох 8083 и 8084/1 и катастерской парцели 5445/1, меня напярм на юг, провадзи восточну меджу катастерских парцелох 5445/1 и 5460 и на сиверозаход провадзи южну и заходну меджу катастерской парцели 5461 по тромеджу драги, катастерской парцели 8087 и катастерских парцелох 5461 и 5489/1.

Од тромеджи граніца у напярме сиверозаходу провадзи сиверну меджу драги по тромеджу драги, катастерской парцели 8087 и катастерской парцели 5489/1 и граніци будовательного подруча населеня Нови

Кнежевац, скруцуе на север, провадзи граніцу будовательного подруча населєня по штиромеджу катастерских парцелох 7833, 4096 и 4093 и граніцу будовательного подруча населєня Нови Кнежевац.

Од тромеджи граніца у напряме сиверозаходу провадзи восточну меджу катастерскей парцели 4093, заходну меджу катастерскей парцели 4096, восточну меджу драги, катастерскей парцели 7926 и доходзи по тромеджу драги и катастерских парцелох 4054/1 и 7833.

Од тромеджи граніца на сиверовостоку пререзуе катастерски парцели 7833 и 7830, провадзи южну меджу гайзибанскей драги, катастерскей парцели 7929, пререзуе канал, катастерску парцелу 7750 и далєй на восток провадзи южну меджу драги, катастерскей парцели 7934, пререзуе ю и далєй на восток провадзи южну меджу драги, катастерскей парцели 7936 по тромеджу драгох, катастерских парцелох 7936 и 7937 и каналу, катастерскей парцели 7752.

Од тромеджи граніца на сиверовосток провадзи сиверну и восточну меджу драги, катастерскей парцели 7937 и южну меджу катастерских парцелох 4205/2, 4205/1, 4207 и 4209 по тромеджу драги, катастерскей парцели 7940 и катастерских парцелох 4209 и 4211, меня напрям на юговосток, провадзи заходну меджу драги и каналу, катастерскей парцели 7713 по тромеджу каналу, катастерских парцелох 7713 и 7772 и катастерскей парцели 4418/2.

Од тромеджи граніца на югозаход провадзи южну меджу катастерскей парцели 4418/2 по тромеджу драги, катастерскей парцели 7993 и катастерских парцелох 4418/1 и 4418/2, меня напрям на юговосток, провадзи восточну меджу драги, катастерскей парцели 7993, каналу, катастерскей парцели 7773, пререзуе драгу, катастерску парцелу 7994 и предлужуе на юг и провадзи заходну меджу драги, катастерскей парцели 7995, пререзуе ю и доходзи по тромеджу драги и катастерских парцелох 4406 и 4404.

Од тромеджи граніца у напряме юговостоку провадзи южну меджу катастерскей парцели, пререзуе канал, катастерску парцелу 7772 и далєй на юговосток провадзи южну меджу катастерскей парцели 4372 по тромеджу драги, катастерскей парцели 7997 и катастерских парцелох 4372 и 4371, скруцуе на юг и провадзи заходну меджу драги по тромеджу драги, катастерскей парцели 7997, канал, катастерскей парцели 7772 и катастерскей парцели 4504.

Од тромеджи граніца на сиверозаход провадзи южну меджу каналу по тромеджу каналу, катастерскей парцели 7772, драги, катастерскей парцели 7995 и катастерскей парцели 4504, меня напрям на юг и провадзи восточну меджу драги и заходну меджу каналу, катастерскей парцели 7997, пререзуе ю и доходзи по тромеджу каналу, катастерских парцелох 7997 и 7998 и катастерскей парцели 4469/1.

Од тромеджи граніца у напряме юговостоку провадзи заходну меджу каналу, катастерскей парцели 7998 по точку на меджи каналу и катастерскей парцели 4469/1, пререзуе канал и предлужуе на сиверовосток, провадзи заходну меджу каналу, катастерскей парцели 8000, заходну меджу катастерскей парцели 4490, по сиверней меджи катастерскей парцели 4490 доходзи по канал, катастерскей парцели 8000 и далєй на сиверовосток провадзи заходну меджу каналу по тромеджу каналу и катастерских парцелох 4539 и 4491.

Од тромеджи граніца у напряме юговостоку провадзи южну меджу катастерскей парцели 4539 по тромеджу каналу, катастерскей парцели 7999 и катастерских парцелох 4539 и 4486, скруцуе на югозаход, провадзи восточну меджу каналу по тромеджу каналу, катастерских парцелох 7999 и 7998 и катастерскей парцели 4470, пререзуе канал, катастерску парцелу 7998 и предлужуе на юг по єй заходней меджи по найюжнейшу меджу каналу, меня напрям на сиверовосток и провадзи восточну меджу по тромеджу каналу, катастерскей парцели 7998 и катастерских парцелох 4469/4 и 4469/5.

Од тромеджи граніца на юг провадзи заходну меджу катастерскей парцели 4469/4, пререзуе катастерску парцелу 4469/6, меня напрям на сиверовосток, провадзи сиверну меджу катастерскей парцели 4469/1, доходзи по тромеджу драгох, катастерских парцелох 7838 и 4587 и катастерскей парцели 4469/1.

Од тромеджи граніца на юговосток провадзи сиверну меджу катастерских парцелох 7838 и 4695 и у напряме сиверу по заходней меджи катастерских парцелох 4695, 8002, 4697, 7977, 4292 и 7978 доходзи по тромеджу драгох, катастерскей парцели 7978 и 7979 и катастерскей парцели 4279 дзе меня напрям на юговосток, провадзи сиверну меджу драги, катастерскей парцели 7978 и доходзи по тромеджу драги и катастерских парцелох 4277 и 4278.

Од тромеджи граніца на сивер провадзи заходну меджу катастерскей парцели 4277 по тромеджу каналу, катастерскей парцели 7713 и катастерских парцелох 4277 и 4278, скруцуе на сиверозаход и провадзи южну

меду каналу, пререзуе го и далей на сиверозаход провадзи сиверну меду драгох, катастерских парцелох 7960, 7957 и 7956 по тромеджу каналу, катастерскей парцели 7756, драги, катастерскей парцели 7956 и катастерскей парцели 4230.

Од тромеджи граніца у напярме сиверу провадзи восточну меду каналу, катастерскей парцели 7756, пререзуе канал, катастерску парцелу 7711, доходзи по граніци катастерских општинох Нови Кнежевац и Сербски Керестур, меня напярм на сиверозаход, провадзи граніцу катастерских општинох Нови Кнежевац и Сербски Керестур по тромеджу каналу 7711 (КО Нови Кнежевац), каналу, катастерскей парцели 3016/1 (КО Сербски Керестур) и драги, катастерскей парцели 3206 (КО Сербски Керестур).

Од тромеджи граніца на сивер преходзи до катастерскей општини Сербски Керестур и провадзи восточну меду каналу, катастерски парцели 3016/1, 2893/13, 2893/14, 2893/15, 2893/16, 2893/17, 2893/18, 2893/19, 2893/20, 2893/21, 2893/22 и 2893/23 по точку на меду катастерских парцелох 2893/23 и 2893, предлужуе на сивер, пререзуе канал, катастерски парцели 2893/23 и 3039 и доходзи по тромеджу каналу, катастерскей парцели 3039, драги, катастерскей парцели 3065 и катастерскей парцели 2852/5.

Од тромеджи граніца у напярме сиверозаходу провадзи заходну меду драги, пререзуе канал, катастерску парцелу 3016/2, меня напярм на сиверовосток и провадзи сиверну меду каналу по тромеджу каналу, катастерскей парцели 3016/2 и 3020 и катастерскей парцели 2015/1, скруцуе на сивер и провадзи заходну меду каналу, катастерскей парцели 3020 по тромеджу каналу, катастерскей парцели 3020, драги, катастерскей парцели 3062 и катастерскей парцели 2021/1.

Од тромеджи граніца у напярме сиверозаходу провадзи восточну меду катастерскей парцели 3062 и сиверну граніцу будовательного подруча населеня Сербски Керестур, пререзуе катастерску парцелу 1497, по драгу, катастерску парцелу 3085, меня напярм на восток, провадзи южну меду драги, катастерскей парцели 3085 и доходзи по тромеджу драгох, катастерскей парцели 3085 и 3086 и катастерскей парцели 1497.

Од тромеджи граніца на сивер провадзи заходну меду драги, катастерскей парцели 3086 по тромеджу каналу, катастерскей парцели 3010 и драгох, катастерских парцелох 3086 и 3092, меня напярм на восток, у длужини коло 520 m провадзи южну меду каналу, скруцуе на сивер, пререзуе канал и хотарску драгу, катастерску парцелу 3099 и доходзи по тромеджу драги и катастерских парцелох 1589 и 1598.

Од тромеджи граніца на сивер провадзи заходну меду катастерскей парцели 1589, пререзуе драгу, катастерску парцелу 3098 и по ей сиверней меду у напярме востоку доходзи по тромеджу драги, катастерскей парцели 3098, катастерскей парцели 1635 и граніци катастерских општинох Сербски Керестур и Дяла.

Од тромеджи граніца на сивер провадзи граніцу катастерских општинох Сербски Керестур и Дяла и доходзи по початну точку опису облапена Просторного плану.

Поверхносц облапена Просторного плану виноши коло 20019,00 ha.

2.2. ОПИС ГРАНІЦИ ПОДРУЧА ОКРЕМНЕЙ НАМЕНКИ

Подруче окремней наменки у граніцох облапена Просторного плану дефиноване на штирох локацийох.

Локация 1

Локация 1 ше находзи у потесу «Ярош» и облапя часци катастерских општинох Мокрин, Саян, Остоїчево и Язово.

Початна точка опису граніци локації 1 ше находзи на тромеджи катастерских општинох Мокрин, Чарна Бара и Врбица.

Од тромеджи граніца у напярме востоку провадзи граніцу катастерских општинох Мокрин и Врбица по тромеджу катастерских парцелох 22669 и 16619 (КО Мокрин) и граніци катастерских општинох Мокрин и Врбица.

Од тромеджи граніца предлужуе на югозаход, провадзи восточну меду катастерскей парцели 16556 по тромеджу драги, катастерскей парцели 22664 и катастерских парцелох 16556 и 16558, пререзуе драгу и меня напярм на сиверозаход и провадзи заходну меду драги по тромеджу драги и катастерских парцелох 16578

и 16579 дзе скруцуе на югозаход и провадзаци восточну меджу катастерскай парцели 16579 доходзи по тромеджу каналу, катастерскай парцели 22456/1 и катастерских парцелох 16578 и 16579.

Од тромеджи граніца у напраме юговостоку провадзи восточну меджу каналу, пререзуе го и предлужуе на югозаход провадзаци южну меджу каналу, катастерскай парцели 22484/2 доходзи по тромеджу каналу и державней драги Па шора ч. 104, катастерскай парцели 22553 и катастерскай парцели 15037/1, меня напрам на восток, провадзи южну меджу державней драги, катастерскай парцели 22553 и 3990/1 по тромеджу уліці Свярого Сави, катастерскай парцели 3990/1, драги, катастерскай парцели 22657 и катастерскай парцели 15036.

Од тромеджи граніца на юг провадзи заходну меджу драги, катастерскай парцели 22657, пререзуе драгу, катастерску парцелу 22654/1 и предлужуе на юг провадзаци заходну меджу драги, катастерскай парцели 22656 и доходзи по тромеджу драгох, катастерскай парцели 22656 и 22557/1 и катастерскай парцели 15104.

Од тромеджи граніца предлужуе на восток, провадзи сиверну меджу драги, катастерскай парцели 22557/1 по тромеджу драги и катастерских парцелох 15005 и 22938, меня напрам на юг, пререзуе драгу и предлужуе на юг и провадзи заходну меджу драги, катастерскай парцели 22570, пререзуе канал, катастерску парцелу 22513 и на юг предлужуе по заходней меджи драги, катастерскай парцели 22571, пререзуе канал, катастерску парцелу 22510 и провадзаци заходну меджу драги, катастерскай парцели 22572 доходзи по тромеджу драги, каналу, катастерскай парцели 22510 и катастерскай парцели 21790.

Од тромеджи граніца у напраме заходу провадзи южну и заходну меджу каналу по тромеджу каналу, катастерскай парцели 22510 и катастерских парцелох 21897 и 21898, меня напрам на заход и провадзи южну меджу катастерскай парцели 21898, пререзуе драгу, катастерску парцелу 22783 и провадзаци ей заходну меджу у напраме югу а потим восточну у напраме сиверу доходзи по тромеджу драги, катастерскай парцели 22783 и катастерских парцелох 21853 и 21854/1.

Од тромеджи граніца у напраме юговостоку провадзи восточну меджу катастерскай парцели 21853, пререзуе канал, катастерску парцелу 22514/1 и по заходней меджи драги, катастерскай парцели 22822 доходзи по тромеджу драги и катастерских парцелох 22002 и 22018/1, меня напрам на заход и провадзи южну меджу катастерскай парцели 22002 по тромеджу катастерских парцелох 22002, 22017 и 22018/2, скруцуе на югозаход и провадзи восточну меджу катастерских парцелох 22018/2 и 22016/2 по штиромеджу катастерских парцелох 22002, 22016/2, 22016/1 и 22015.

Од штиромеджи граніца у напраме заходу провадзи сиверну меджу катастерских парцелох 22015 и 22819 по тромеджу катастерских парцелох 22002, 22819 и 22008/1, меня напрам на сивер и провадзи заходну меджу катастерскай парцели 22002 и южну меджу катастерскай парцели 22393 и доходзи по тромеджу катастерских парцелох 22393, 22392/23 и 22392/24.

Од тромеджи граніца на юг провадзи заходну меджу драги, катастерскай парцели 22392/24, пререзуе драгу, катастерску парцелу 22818/1, меня напрам на заход, провадзи южну меджу драгох, катастерских парцелох 22818/1, 22816/1 и 22816/2 по тромеджу драгох, катастерскай парцели 22816/2 и 22412/3 и катастерскай парцели 22412/17.

Од тромеджи граніца предлужуе на юг провадзаци заходну меджу драги, катастерскай парцели 22412/3, пререзуе драгу, катастерску парцелу 22814/3 и далей на юг провадзи южну меджу драгох, катастерскай парцели 22387/4 по тромеджу драги, каналу, катастерских парцелох 22387/7 и катастерскай парцели 22387/29.

Од тромеджи граніца у напраме востоку провадзи сиверну меджу каналу по тромеджу каналу, драги, катастерскай парцели 22806/3 и катастерскай парцели 22387/9, меня напрам на восток и провадзи заходну и сиверну меджу драги, катастерскай парцели 22806/3 по тромеджу драгох, катастерских парцелох 22806/3 и 22812 и катастерскай парцели 22390/2.

Од тромеджи граніца на юг провадзи заходну меджу драги, катастерскай парцели 22812 по тромеджу драгох, катастерскай парцели 22812 и 22801/2 и катастерскай парцели 22332/3, меня напрам на юговосток и провадзи сиверну меджу драги, катастерскай парцели 22801/2 по тромеджу драги и катастерских парцелох 22156 и 22155.

Од тромеджи граніца у напраме юговостоку провадзи южну меджу катастерскай парцели 22156 и заходну меджу драги, катастерскай парцели 22520 по тромеджу драгох, катастерских парцелох 22520 и 22821 и катастерскай парцели 22155, меня напрам на юг и провадзи заходну меджу драги, катастерскай парцели

22821, реже драгу, катастерску парцелу 22800 по граніци катастерских општинох Мокрин и Идьош, скруцуе на заход и провадзаци граніцу катастерских општинох Мокрин и Идьош доходзи по тромеджу катастерских општинох Мокрин, Идьош и Саян.

Од тромеджи граніца на юг провадзи граніцу катастерских општинох Идьош и Саян по тромеджу драги, катастерскей парцели 3801 и катастерскей парцели 3596 (КО Саян) и граніци катастерских општинох Идьош и Саян, меня напрям на заход, преходзи до катастерскей општини Саян и провадзи южну и заходну меджу драги, катастерскей парцели 3801 по тромеджу драгох, катастерскей парцели 3801 и 3734 и катастерскей парцели 3596.

Од тромеджи граніца у напраме сиверозаходу провадзи восточну и сиверну меджу катастерскей парцели 3596 по тромеджу катастерских парцелох 3596 и 1838 и граніци катастерских општинох Саян и Остоічево, медня напрям на сиверовосток, провадзи граніцу катастерских општинох Саян и Остоічево по точку на меджи катастерскей парцели 1837 (КО Саян) и 1315 (КО Остоічево), у напраме сиверозаходу преходзи до катастерскей општини Остоічево и пререзуюци катастерску парцелу 1315 доходзи по тромеджу катастерских парцелох 1315, 1313 и 1312.

Од тромеджи граніца предлужуе на сиверозаход, провадзи восточну меджу каналу, катастерску парцелу 1313, пререзуе канал, катастерску парцелу 1311, меня напрям на заход и провадзи сиверну меджу каналу, катастерскей парцели 1311, пререзуе катастерски парцели 1318 и 1317 и далей у напраме сиверу провадзи заходну меджу катастерскей парцели 1317 по тромеджу катастерских парцелох 1317 и 1320 и граніци катастерских општинох Остоічево и Язово.

Од тромеджи граніца на юг провадзи граніцу катастерских општинох Остоічево и Язово по тромеджу катастерских парцелох 1320 (КО Остоічево) и рики Златици, катастерскей парцели 1990 (КО Язово) и катастерскей парцели 1989 (КО Язово), у напраме сиверозаходу преходзи до катастерскей општини Язово и провадзи восточну меджу рики Златици, катастерских парцелох 1990 и 2639 по тромеджу рики Златици, катастерскей парцели 2639 и катастерских парцелох 2529 и 2532.

Од тромеджи граніца предлужуе у напраме востоку, провадзи заходну и южну меджу катастерскей парцели 2529, пререзуе катастерску парцелу 2531 по тромеджу катастерских парцелох 2531, 2527 и 2640/1, предлужуе на восток и провадзи заходну, южну и восточну меджу рики Златици, катастерскей парцели 2604/1 и 2705 и доходзи по тромеджу рики Златици, катастерскей парцели 2705 (КО Язово) и хотарскей драги, катастерскей парцели 5535 (КО Остоічево) и катастерскей парцели 5630 (КО Остоічево).

Од тромеджи граніца у напраме сиверовостоку преходзи до катастерскей општини Остоічево, провадзи южну меджу хотарскей драги, катастерскей парцели 5535 по тромеджу драги и катастерских парцелох 5588 и 5589, меня напрям на юг, провадзи заходну меджу катастерскей парцели 5588 по тромеджу хотарскей драги, катастерскей парцели 5758 и катастерских парцелох 5588 и 5589.

Од тромеджи граніца у напраме сиверовостоку провадзи сиверну меджу хотарскей драги по тромеджу хотарскей драги, катастерскей парцели 5758 (КО Остоічево), катастерскей парцели 5539 (КО Остоічево) и катастерскей парцели 2823 (КО Язово), меня напрям на сивер, провадзи граніцу катастерских општинох Остоічево и Язово и доходзи по тромеджу катастерских општинох Остоічево, Язово и Чарна Бара.

Од тромеджи граніца преходзи до катастерскей општини Чарна Бара, у напраме сиверу провадзи заходну меджу катастерских парцелох 2280, 2279 и 2278 и доходзи по тромеджу катастерских парцелох 2278 и 3456 (КО Чарна Бара) и 22447 (КО Мокрин).

Од тромеджи граніца у напраме сиверу преходзи до катастерскей општини Мокрин, провадзи восточну меджу рики Златици, катастерскей парцели 22450 и 22447 и доходзи по тромеджу рики Златици, катастерскей парцели 22447 и катастерских парцелох 15819 и 15820/1, у напраме сиверу пререзуе рику Златицу и предлужуе у напраме сиверу и провадзи заходну меджу рики Златици, граніцу катастерских општинох Мокрин и Чарна Бара по тромеджу рики Златици, катастерских парцелох 22447 и 22453 (КО Мокрин) и катастерскей парцели 1880 (КО Чарна Бара).

Од тромеджи граніца на сиверу преходзи до катастерскей општини Мокрин, пререзуе рику Златицу, катастерску парцелу 22452, предлужуе на сивер и провадзи восточну меджу рики Златици, катастерских парцелох 22452 и 22447 по тромеджу катастерских парцелох 22447 и 16371 (КО Мокрин) и 1840 (КО Врбица), хтора источашне и початна точка опису граніци локації 1.

Поверхносц облапєня локациї 1 виноши коло 9590,67 ha.

Локация 2

Локация 2 ше находзи у потесу «Сигет» и облапя часци катастерских општинох Сербски Керестур и Банатске Аранделово.

Початна точка опису граніци локациї 2 ше находзи на тромеджи хотарскей драги, катастерскей парцели 2508 (КО Дяла), катастерскей парцели 1574 (КО Дяла) и хотарскей драги, катастерскей парцели 3103 (КО Сербски Керестур).

Од тромеджи граніца на юговосток провадзи граніцу катастерских општинох Сербски Керестур и Дяла по тромеджу катастерских општинох Сербски Керестур, Дяла и Майдан.

Од тромеджи граніца на юг провадзи граніцу катастерских општинох Сербски Керестур и Майдан, преходзи до катастерскей општини Банатске Аранделово, меня напрям на юговосток и провадзи сиверну меджу катастерскей парцели 4508/2, южну меджу катастерскей парцели 4058/1, заходну, сиверну и восточну меджу катастерскей парцели 4641/2 и далей на юговосток провадзи южну меджу катастерских парцелох 4507/2, 4507/4 и 4507/1 и доходзи по тромеджу катастерских парцелох 4507/1, 2145 и 4642.

Од тромеджи граніца предлужує на юг и провадзи заходну меджу драги, катастерскей парцели 4642 по тромеджу драгох, катастерских парцелох 4640 и 4642 и катастерскей парцели 2145, меня напрям на югозаход и провадзи сиверну меджу драги, катастерскей парцели 4640 по южну меджу катастерскей парцели 2144, на югу пререзує драгу, катастерску парцелу 4640 и канал, катастерску парцелу 4509/1, предлужує на юг провадзаци заходну меджу каналу по точку на южней меджи катастерскей парцели 2241, на югу пререзує канал и доходзи по тромеджу каналу, катастерскей парцели 4509/1, драги, катастерскей парцели 4678 и катастерскей парцели 2255.

Од тромеджи граніца идзе на юг, провадзи заходну меджу драги по тромеджу драгох, катастерских парцелох 4678 и 4673 и катастерскей парцели 2243, меня напрям на восток и провадзи сиверну меджу драги, катастерскей парцели 4673 и каналу, катастерскей парцели 4512, скруцує на югозаход, пререзує канал и провадзи заходну меджу каналу, катастерскей парцели 4512 по тромеджу каналу, катастерских парцелох 4509/1 и 4512 и драги, катастерскей парцели 4694.

Од тромеджи граніца предлужує на юговосток и провадзи сиверну меджу каналу, катастерскей парцели 4509/1 и 4509/2 и доходзи по тромеджу каналу, катастерских парцелох 4509/2 и 4506/1 и катастерскей парцели 2310/2, меня напрям на юг, пререзує канал и предлужує на югозаход провадзаци заходну меджу каналу, катастерскей парцели 4506/1 по тромеджу каналу, катастерскей парцели 4506/1, катастерскей парцели 2378 и граніци катастерских општинох Банатске Аранделово и Нови Кнежевац.

Од тромеджи граніца на сиверозаход провадзи граніцу катастерскей општини Нови Кнежевац зоз катастерским општинами Банатске Аранделово и Сербски Керестур по тромеджу каналу 7711 (КО Нови Кнежевац), каналу, катастерскей парцели 3016/1 (КО Сербски Керестур) и драги, катастерскей парцели 3206 (КО Сербски Керестур).

Од тромеджи граніца на сиверу преходзи до катастерскей општини Сербски Керестур и провадзи восточну меджу каналу, катастерских парцелох 3016/1, 2893/13, 2893/14, 2893/15, 2893/16, 2893/17, 2893/18, 2893/19, 2893/20, 2893/21, 2893/22 и 2893/23 по точку на меджи катастерских парцелох 2893/23 и 2893, предлужує на сивер, пререзує канал, катастерски парцели 2893/23 и 3039 и доходзи по тромеджу каналу, катастерскей парцели 3039, драги, катастерскей парцели 3065 и катастерскей парцели 2852/5.

Од тромеджи граніца у напрямє сиверозаходу провадзи заходну меджу драги, пререзує канал, катастерску парцелу 3016/2, меня напрям на сиверовосток и провадзи сиверну меджу каналу по тромеджу каналу, катастерскей парцели 3016/2 и 3020 и катастерскей парцели 2015/1, скруцує на сивер и провадзи заходну меджу каналу, катастерскей парцели 3020 по тромеджу каналу, катастерскей парцели 3020, драги, катастерскей парцели 3062 и катастерскей парцели 2021/1.

Од тромеджи граніца у напрямє сиверозаходу провадзи восточну меджу катастерскей парцели 3062 и сиверну граніцу будовательного подруча населєня Сербски Керестур, пререзує катастерску парцелу 1497, по драгу, катастерску парцелу 3085, меня напрям на восток, провадзи южну меджу драги, катастерскей парцели 3085 и доходзи по тромеджу драгох, катастерскей парцели 3085 и 3086 и катастерскей парцели 1497.

Од тромеджи граніца на сивер провадзи заходну меджу драги, катастерскей парцели 3086 по тромеджу каналу, катастерскей парцели 3010 и драгох, катастерских парцелох 3086 и 3092, меня напрям на восток, по длужини коло 520 m провадзи южну меджу каналу, скруцуе на сивер, пререзуе канал и хотарску драгу, катастерску парцелу 3099 и доходзи по тромеджу драги и катастерских парцелох 1589 и 1598.

Од тромеджи граніца на сивер провадзи заходну меджу катастерскей парцели 1589, пререзуе драгу, катастерску парцелу 3098 и по ей сиверней меджи у напраме востоку доходзи по тромеджу драги, катастерскей парцели 3098, катастерскей парцели 1635 и граніци катастерских општинох Сербски Керестур и Дяла.

Од тромеджи граніца на сивер провадзи граніцу катастерских општинох Сербски Керестур и Дяла и доходзи по початну точку опису опису локації 2.

Поверхноц облапєня локації 2 виноши коло 4333,44 ha.

Локация 3

Локация 3 ше находзи южно од локалитету «Сигет» и облапя часци катастерских општинох Нови Кнежевац и Чарна Бара.

Початна точка опису граніци локації 3 ше находзи у катастерскей општини Нови Кнежевац на тромеджи хотарскей драги, катастерскей парцели 7978 и катастерских парцелох 4277 и 4278.

Од тромеджи граніца на восток провадзи сиверну меджу хотарскей драги, а потим по заходней меджи каналу у напраме сиверу доходзи по тромеджу каналу, катастерскей парцели 7768 и 7713 и катастерскей парцели 4272.

Од тромеджи граніца на юговосток провадзи южну меджу каналу, катастерскей парцели 7713 по тромеджу каналу, хотарскей драги, катастерскей парцели 7767 и катастерскей парцели 4254, меня напрям на сивер, пререзуе канал, катастерску парцелу 7713 и по заходней меджи каналу, катастерскей парцели 7837 доходзи по тромеджу каналу, хотарскей драги, катастерскей парцели 7973 и катастерскей парцели 4252.

Од тромеджи граніца предлужуе на сивер, провадзи восточну меджу хотарскей драги, пререзуе канал, катастерску парцелу 7763, скруцуе на юговосток и провадзаци сиверну меджу каналу доходзи по тромеджу каналу, катастерскей парцели 7763, пута, катастерскей парцели 7837 и катастерскей парцели 4247.

Од тромеджи граніца у напраме востоку по длужини коло 315 m провадзи сиверну меджу драги, катастерскей парцели 7837, пререзуе ю и на юг провадзи восточну меджу каналу, катастерскей парцели 7778 по тромеджу каналу, катастерских парцелох 7778 и 7713 и хотарскей драги, катастерскей парцели 8014.

Од тромеджи граніца на восток провадзи сиверну меджу каналу, катастерскей парцели 7713, пререзуе канал, катастерску парцелу 7711 и доходзи по тромеджу каналу, катастерскей парцели 7711 (КО Нови Кнежевац), каналу, катастерскей парцели 4355/1 (КО Банатске Аранделово) и катастерскей парцели 3827 (КО Банатске Аранделово).

Од тромеджи граніца на юг по длужини коло 3150 m провадзи граніцу катастерских општинох Нови Кнежевац и Банатске Аранделово по точку на граніци катастерских општинох дзе меня напрям на юг, преходзи до катастерскей општини Нови Кнежевац, пререзуе хотарску драгу, катастерску парцелу 8044/1, канал, катастерску парцелу 7797 и провадзи восточну меджу каналу, катастерску парцелу 7711 по тромеджу каналу, хотарскей драги, катастерскей парцели 8045 и катастерскей парцели 5011.

Од тромеджи граніца на югу провадзи заходну меджу хотарских драгох, катастерских парцелох 8045 и 8047, пререзуе канал, катастерску парцелу 7800 и далей на юг провадзи восточну меджу хотарских драгох, катастерских парцелох 8049, 8051, 8053 и 8054, през драгу пререзуе канали, катастерски парцели 7802/1, 7804/1 и 7805/1 и пререзуюци хотарски драги, катастерску парцелу 8055 доходзи по тромеджу хотарских драгох катастерских парцелох 8055 и 8056 и катастерскей парцели 5030.

Од тромеджи граніца у напраме сиверовостоку провадзи южну меджу хотарскей драги 8055, пререзуе хотарску драгу, катастерску парцелу 8053/2, меня напрям на юговосток, провадзи граніцу катастерских општинох Нови Кнежевац и Банатске Аранделово по тромеджу катастерских општинох Нови Кнежевац, Банатске Аранделово и Чарна Бара, скруцуе на юг и провадзи граніцу катастерских општинох Нови

Кнежевац и Чарна Бара по тромеджу хотарскей драги, катастерскей парцели 8053/2 (КО Нови Кнежевац) и катастерских парцелох 2389 и 2330 (КО Чарна Бара).

Од тромеджи граніца на юговосток преходзи до катастерскей општини Чарна Бара и провадзи сиверну меджу катастерскей парцели 2330, пререзуе канал, катастерску парцелу 3393 и далей на юговосток провадзи заходну меджу катастерских парцелох 2371, 2366 и 2360, пререзуе канал, катастерску парцелу 3394 и по восточней меджи катастерскей парцели 2348 доходзи по тромеджу катастерских парцелох 2342, 2348 и 2835, меня напрям на юговосток и провадзи восточну меджу катастерских парцелох 2348, 2342 и 2341 и доходзи по штиримеджу драгох, катастерскей парцели 2319 и 1307 и катастерских парцелох 2341 и 389/4.

Од штиромеджи граніца у напряме сиверозаходу провадзи сиверну меджу драги, катастерскей парцели 2319 и заходней меджи драги, катастерскей парцели 2339 и катастерских парцелох 2322, меня напрям на сивер и провадзи заходну меджу драги, катастерскей парцели 2339 по тромеджу драги и катастерских парцелох 2334 и 2329, скруцуе на заход, провадзи сиверну и заходну меджу катастерскей парцели 2329 и доходзи по тромеджу катастерских парцелох 2332, 2329 и 2328.

Од тромеджи граніца предлужуе у напряме сиверзаходу и провадзи заходну меджу катастерскей парцели 2332 по тромеджу катастерских парцелох 2332 и 2297 и граніци катастерских парцелох Чарна Бара и Нови Кнежевац, меня напрям на заход и провадзи граніцу катастерских општинах Чарна Бара и Нови Кнежевац по тромеджу драгох, катастерских парцелох 7843 и 8058/2 и граніци катастерских општинах Чарна Бара и Нови Кнежевац.

Од тромеджи граніца у напряме сиверозаходу преходзи до катастерскей општини Нови Кнежевац, провадзи восточну меджу драги, катастерскей парцели 7843 по тромеджу драгох, катастерских парцелох 7843 и 8060 и катастерскей парцели 5062, меня напрям на сивер, провадзи восточну меджу драги, катастерскей парцели 8060 и доходзи по тромеджу драгох, катастерских парцелох 8060 и 8062 и катастерскей парцели 5073.

Од тромеджи граніца у напряме сиверу провадзи восточну меджу драги, катастерскей парцели 8062 по тромеджу драгох, катастерских парцелох 8062 и 8064 и катастерскей парцели 5073, скруцуе на юг, провадзи восточну меджу драги, катастерскей парцели 8064 по точку на меджи драги и катастерскей парцели 5075, меня напрям на заход, пререзуе драгу и доходзи по тромеджу драгох, катастерских парцелох 8064 и 8065 и катастерскей парцели 5195/2.

Од тромеджи граніца на заходзе провадзи сиверну меджу драги, катастерскей парцели 8065 по тромеджу драгох, катастерских парцелох 8065 и 8066 и катастерскей парцели 5195/2, меня напрям на сивер, провадзи восточну меджу драгох, катастерских парцелох 8066 и 8042 по точку на меджи драги, катастерскей парцели 8042 и катастерских парцелох 5004/1 и пререзуюци драгу доходзи по тромеджу драги, каналу, катастерскей парцели 7795 и катастерскей парцели 5196.

Од тромеджи граніца у напряме заходу провадзи южну и заходну меджу каналу по тромеджу каналу и катастерских парцелох 5199 и 5200, скруцуе на заход, провадзи южну меджу катастерскей парцели 5200 по тромеджу катастерских парцелох 5199, 5200 и 5174, меня напрям на сивер и провадзи заходну меджу катастерских парцелох 5200 и 5201 и доходзи по тромеджу драги, катастерскей парцели 8072 и катастерских парцелох 5201 и 5205.

Од тромеджи граніца предлужуе на сиверовосток, провадзи восточну меджу драги по тромеджу драги, каналу, катастерскей парцели 7795 и катастерскей парцели 5201, меня напрям на сивер, провадзи заходну меджу каналу по тромеджу каналу, драги, катастерскей парцели 8037 и катастерскей парцели 4972.

Од тромеджи граніца у напряме сиверозаходу провадзи южну и заходну меджу катастерскей парцели 4972 и 4971 и по заходней меджи катастерскей парцели 4972 доходзи по тромеджу драги, катастерскей парцели 8018 и катастерских парцелох 4972 и 4956/11, пререзуе драгу и предлужуе на сиверозаход провадзаци сиверну меджу драги, катастерскей парцели 8018 доходзи по тромеджу драги и катастерских парцелох 4788 и 4790.

Од тромеджи граніца предлужуе на сивер, провадзи заходну меджу катастерских парцелох 4788 и 4789, канал, катастерских парцелох 7785 и 7783 и доходзи по тромеджу каналу, катастерскей парцели 7783, драги, катастерскей парцели 8021 и катастерскей парцели 4759.

Од тромеджи граніца у напряме заходу провадзи сиверну меджу драги, катастерскей парцели 8021, пререзуе канал, катастерску парцелу 7788, предлужуе у напряме заходу, провадзи сиверну меджу драги, катастерскей парцели 8008 и доходзи по тромеджу драги, каналу, катастерскей парцели 7788 и 7789.

Од тромеджи граніца у напряме сиверозаходу провадзи южну меджу каналу, катастерскей парцели 7788, пререзуе державну драгу Па шора ч. 104, катастерску парцелу 7836, скруцуе у напряме сиверовостоку, провадзи заходну меджу державней драги по точку на меджи державней драги и каналу, катастерскей парцели 7767 дзе скруцуе у напряме сиверозаходу, пререзуе канал и предлужуе у истим напряме и провадзи сиверну меджу каналу по тромеджу каналу и катастерских парцелох 4259 и 7974.

Од тромеджи граніца у напряме сиверозаходу пререзуе канал, провадзи заходну, южну и восточну меджу катастерскей парцели 4699 по тромеджу драги, катастерскей парцели 8003 и катастерских парцелох 4699 и 4700, предлужуе у напряме сиверозаходу, провадзи сиверну меджу драги по точку на меджи драги и катастерскей парцели 4699 у напряме югозаходу пререзуе драгу и доходзи по тромеджу драгох, катастерскей парцели 8003 и 8005 и катастерскей парцели 4727.

Од тромеджи граніца у напряме югу провадзи заходну меджу драги, катастерскей парцели 8005 по штиромеджу драги и катастерских парцелох 4727, 4721 и 4722, скруцуе на заход, провадзи южну и восточну меджу катастерскей парцели 4727, доходзи по тромеджу драгох, катастерскей парцели 8005 и 8006 дзе меня напрям на заход и провадзаци сиверну и заходну меджу драги, катастерскей парцели 8006 доходзи по точку на меджи драги и катастерскей парцели 4727 и пререзуюци драгу у напряме юговостоку доходзи по тромеджу драги, катастерскей парцели 8006 и катастерских парцелох 4728 и 4730.

Од тромеджи граніца у напряме юговостоку провадзи заходну меджу катастерскей парцели 4730 по тромеджу державней драги Па шора ч. 104, катастерскей парцели 7836 и катастерских парцелох 4728 и 4730, пререзуе державну драгу, провадзи восточну и южну меджу катастерскей парцели 5415, пререзуе драгу, катастерску парцелу 8086 и предлужуе на юг провадзаци заходну и южну меджу драги по тромеджу драгох, катастерскей парцели 8086 и 8083 и катастерскей парцели 5445/1.

Од тромеджи граніца у напряме востоку провадзи южну меджу драги, катастерскей парцели 8083 по тромеджу драгох, катастерских парцелох 8083 и 8084/1 и катастерску парцелу 5445/1, меня напрям на юг, провадзи восточну меджу катастерских парцелох 5445/1 и 5460 и у напряме сиверозаходу провадзи южну и заходну меджу катастерскей парцели 5461 по тромеджу драги, катастерскей парцели 8087 и катастерских парцелох 5461 и 5489/1.

Од тромеджи граніца у напряме сиверозаходу провадзи сиверну меджу драги по тромеджу драги, катастерскей парцели 8087 и катастерскей парцели 5489/1 и граніци будовательного подруча населеня Нови Кнежевац, скруцуе на сивер, провадзи граніцу будовательного подруча населеня по штиромеджу катастерских парцелох 7833, 4096 и 4093 и граніци будовательного подруча населеня Нови Кнежевац.

Од тромеджи граніца на сиверозаходу провадзи восточну меджу катастерскей парцели 4093, заходну меджу катастерскей парцели 4096, восточну меджу драги, катастерскей парцели 7926 и доходзи по тромеджу драги и катастерских парцелох 4054/1 и 7833.

Од тромеджи граніца у напряме сиверовостоку пререзуе катастерски парцели 7833 и 7830, провадзи южну меджу гайзибанскей драги, катастерскей парцели 7929, пререзуе канал, катастерску парцелу 7750 и далей у напряме востоку провадзи южну меджу драги, катастерскей парцели 7934, пререзуе ю и далей на восток провадзи южну меджу драги, катастерскей парцели 7936 по тромеджу драгох, катастерских парцелох 7936 и 7937 и каналу, катастерску парцелу 7752.

Од тромеджи граніца у напряме сиверовостоку провадзи сиверну и восточну меджу драги, катастерскей парцели 7937 и южну меджу катастерских парцелох 4205/2, 4205/1, 4207 и 4209 по тромеджу драги, катастерскей парцели 7940 и катастерских парцелох 4209 и 4211, меня напрям на юговосток, провадзи заходну меджу драги и каналу, катастерскей парцели 7713 по тромеджу каналу, катастерских парцелох 7713 и 7772 и катастерску парцелу 4418/2.

Од тромеджи граніца у напряме югозаходу провадзи южну меджу катастерскей парцели 4418/2 по тромеджу драги, катастерскей парцели 7993 и катастерских парцелох 4418/1 и 4418/2, меня напрям на юговосток, провадзи восточну меджу драги, катастерскей парцели 7993, каналу катастерскей парцели 7773, пререзуе драгу, катастерску парцелу 7994 и предлужуе на юг и провадзи заходну меджу драги, катастерскей парцели 7995, пререзуе ю и доходзи по тромеджу драги и катастерских парцелох 4406 и 4404.

Од тромеджи граніца у напряме юговостоку провадзи южну меджу катастерскей парцели, пререзуе канал, катастерску парцелу 7772 и далей у напряме юговостоку провадзи южну меджу катастерскей парцели 4372 по тромеджу драги, катастерскей парцели 7997 и катастерских парцелох 4372 и 4371, скруцуе на юг и провадзи заходну меджу драги по тромеджу драги, катастерскей парцели 7997, канал, катастерску парцелу 7772 и катастерску парцелу 4504.

Од тромеджи граніца на сиверозаход провадзи южну меджу каналу по тромеджу каналу, катастерскей парцели 7772, драги, катастерскей парцели 7995 и катастерскей парцели 4504, меня напрям на юг и провадзи восточну меджу драги и заходну меджу каналу, катастерску парцелу 7997, пререзуе ю и доходзи по тромеджу каналу, катастерских парцелох 7997 и 7998 и катастерскей парцели 4469/1.

Од тромеджи граніца у напряме юговостоку провадзи заходну меджу каналу, катастерску парцелу 7998 по точку на меджи каналу и катастерскей парцели 4469/1, пререзуе канал и предлужуе на сиверовосток, провадзи заходну меджу каналу, катастерску парцелу 8000, заходну меджу катастерскей парцели 4490, по сиверней меджи катастерскей парцели 4490 доходзи по канал, катастерску парцелу 8000 и далей у напряме сиверовостоку провадзи заходну меджу каналу по тромеджу каналу и катастерских парцелох 4539 и 4491.

Од тромеджи граніца у напряме юговостоку провадзи южну меджу катастерскей парцели 4539 по тромеджу каналу, катастерскей парцели 7999 и катастерских парцелох 4539 и 4486, скруцуе на югозаход, провадзи восточну меджу каналу по тромеджу каналу, катастерскей парцели 7999 и 7998 и катастерскей парцели 4470, пререзуе канал, катастерску парцелу 7998 и предлужуе на юг по ей заходней меджи по найюжнейшу меджу каналу, меня напрям на сиверовосток и провадзи восточну меджу по тромеджу каналу, катастерскей парцели 7998 и катастерских парцелох 4469/4 и 4469/5.

Од тромеджи граніца на юг провадзи заходну меджу катастерскей парцели 4469/4, пререзуе катастерску парцелу 4469/6, меня напрям на сиверовосток, провадзи сиверну меджу катастерскей парцели 4469/1, доходзи по тромеджу драгох, катастерскей парцели 7838 и 4587 и катастерскей парцели 4469/1.

Од тромеджи граніца на юговосток провадзи сиверну меджу катастерских парцелох 7838 и 4695 и у напряме сиверу по заходней меджи катастерских парцелох 4695, 8002, 4697, 7977, 4292 и 7978 доходзи по тромеджу драгох, катастерскей парцели 7978 и 7979 и катастерскей парцели 4279 дзе меня напрям на юговосток, провадзи сиверну меджу драги, катастерскей парцели 7978 и доходзи по тромеджу драги и катастерских парцелох и 4277 и 4278, хтора источашне и початна точка опису локації 3.

Поверхносц облапєня локації 3 виноши коло 2365,85 ha.

Локация 4

Локация 4 ше находзи у потесу «Кочоват» и облапя часци катастерскей општини Банатске Аранделово.

Початна точка опису граніци локації 4 ше находзи на тромеджи драгох, катастерских парцелох 4767 и 4771 (КО Банатске Аранделово) и граніци катастерских општинах Банатске Аранделово и Врбица.

Од тромеджи граніца у напряме сиверозаходу преходзи до катастерскей општини Банатске Аранделово и у напряме сиверовостоку провадзи восточну меджу драги, катастерскей парцели 4767 по тромеджу драгох, катастерских парцелох 4767 и 4769 и каналу, катастерскей парцели 4570.

Од тромеджи граніца у напряме сиверовостоку провадзи восточну меджу каналу, катастерскей парцели 4570, пререзуе канал, катастерску парцелу 4569 и меня напрям на сиверозаход, провадзи сиверну меджу каналу, катастерскей парцели 4569 и у напряме заходу провадзи сиверну меджу каналу, катастерскей парцели 3019 по тромеджу каналу, катастерских парцелох 3019 и 4567 и катастерскей парцели 3020.

Од тромеджи граніца на сиверу пререзуе канал, катастерску парцелу 4567 и драгу, катастерску парцелу 4758 и предлужуе на сиверовосток провадзаци восточну меджу каналу, катастерских парцелох 2923 и 2926 по тромеджу каналу, катастерских парцелох 2926 и 4567 и катастерскей парцели 2929.

Од тромеджи граніца у напряме сиверовостоку провадзи сиверну меджу каналу, катастерскей парцели 4567, пререзуе катастерских парцелох 4560 и 4746 по державну граніцу Републики Сербії и Републики Румунії, меня напрям на юговосток и провадзаци державну граніцу доходзи по тромеджу драгох, катастерских

парцелох 4746 и 4771, предлужуе на югозаход и провадзаци граніцу катаастерских општинох Банатске Аранделово и Врбица доходзи по початну точку опису локації 4.

Поверхносц облапєня локації 4 виноши коло 402,04 ha.

Вкупна поверхносц подруча окремней наменки виноши коло 16692,00 ha.

2.3. ОПИС ГРАНІЦОХ ПРОСТОРНИХ ЦАЛОСЦОХ И ПОДЦАЛОСЦОХ ПОДРУЧА ОКРЕМНЕЙ НАМЕНКИ

2.3.1. Опис граніцох просторних целосцох подруча окремней наменки

Подруче окремней наменки твоя тоти просторни целосци:

- просторна целосц защищеного подруча – Резервату (Резерват дефиновани з Уредбу о преглашеню Специального резервату природи «Пасовиска велькей дрофи» («Службени глашнік РС», число 86/18)) и
- просторна целосц од упліву на защищене природне добро (бивальніки защищених и строго защищених файтох од националней значносци, часци екологийних коридорох зоз защитнима зонами и инша жем у рамикох подруча окремней наменки).

Просторна целосц защищеного подруча – Резервату¹

Резерват составени з трох медзисобно роздвоєних локалитетох: «Ярош», «Сигет» и «Кочоват».

Локалитет «Ярош»

Початна точка опису граніци локалитету то точка меджи КО Мокрин и КО Саян, односно южна точка меджи кат. парц. число 22496 КО Мокрин. Граніца идзе на север по заходней линіи меджи кат. парц. число 22496 по кат. парц. число 22497. Скруцуе на сиверовосток и идзе гу кат. парц. число 22497 просто точки меджи кат. парц. число 22396.

Скруцуе на сиверовосток, пререзуе кат. парц. число 22497 и предлужуе по линіи меджи кат. парц. число 22396 по кат. парц. число 22515 (драга). Предлужуе на сиверовосток, пререзуе кат. парц. число 22515 (драгу) и кат. парц. число 22001, по тромеджу кат. парц. ч. 21977, 21979 и 22001. У истим напряме идзе по линіи меджи кат. парц. ч. 21977 и 21979 по кат. парц. число 22790. Скруцуе на север по линіи меджи кат. парц. ч. 22790 и 21977 и кат. парц. ч. 22790 и 21971 по кат. парц. число 22514 (драгу). Скруцуе на юговосток, пререзуе кат. парц. число 22514 (драгу) и идзе по ей сиверней линіи меджи по кат. парц. число 21969. Граніца идзе на восток по линіи меджи кат. парц. ч. 21968 и 21969 по кат. парц. число 22785. Скруцуе на сиверозаход по заходней линіи меджи кат. парц. число 22785 по кат. парц. число 22559 (драги Мокрин – Падей). Предлужуе на север и пререзуе кат. парц. число 22559 по кат. парц. число 22645. Скруцуе на сиверозаход по заходней линіи меджи кат. парц. число 22645, пререзуе кат. парц. число 22510 и предлужуе по кат. парц. число 22646 по кат. парц. число 22484/2. Граніца ше ламе на югозаход и идзе по восточней линіи меджи кат. парц. число 22484/2 просто точки меджи кат. парц. число 22637. Пререзуе кат. парц. число 22484/2 (драгу) и предлужуе по заходней линіи меджи кат. парц. число 22637 по кат. парц. число 22630 и ламе ше на заход по южней линіи меджи кат. парц. число 22630 просто точки меджи кат. парц. число 15608/26. Скруцуе на север кат. парц. число 15608/26, по кат. парц. число 22628 по якей идзе на югозаход просто южней точки меджи кат. парц. число 15923. Граніца ше ламе на север, пререзуе кат. парц. число 22628 и идзе по линіи меджи кат. парц. число 15924 и 15923, кат. парц. ч. 15925 и 15926, як и кат. парц. ч. 15926 и 15927 до драгу. Пререзуе драгу и предлужуе по линіи меджи кат. парц. ч. 1591 и 15913 и кат. парц. ч. 15910 и 15911 по кат. парц. число 22616 (драгу). Скруцуе на югозаход по драги просто точки меджи кат. парц. число 15904. Ламе ше на сиверозаход, пререзуе кат. парц. число 22616 и предлужуе по линіи меджи кат. парц. ч. 15904 и 15903 по кат. парц. число 22485. Идзе на заход по южней линіи парц. число 22485 по кат. парц. число 22455. Граніца предлужуе на заход, облапя у целосци кат. парц. число 22455 по линию меджи КО Банатски Моноштор и КО Мокрин. Предлужуе по линіи меджи катаастерских општинох по меджу КО Язово, КО Банатски Моноштор и КО Мокрин. Граніца скруцуе на заход, та на юг, провадзаци линию меджи КО Язово и КО Банатски Моноштор, по тромеджу КО Язово, КО Банатски Моноштор и КО Остоїчево. Ламе ше на юг по линию меджи КО Язово и КО Остоїчево по сиверовосточну точку меджи кат. парц. число 5759 КО Остоїчево. Скруцуе на юговосток по драги по сиверозаходну точку меджи кат. парц.

¹ Граніци Резервату, односно граніци трох медзисобно видвоєних локалитетох – «Ярош», «Сигет» и «Кочоват» з хторих Резерват составени, дефиновани з Уредбу о преглашеню Специального резервату природи «Пасовиска велькей дрофи» («Службени глашнік РС», число 86/18).

число 5666. Далей скруцуе на сиверозаход по драги по точку меджи розгранічєня КО Язово и КО Остоїчево просто сиверозаходней точки меджи кат. парц. число 5621 КО Остоїчево. Граніца ше ламе на юг та на восток, провадзаци линию меджи розгранічєня двох КО по сиверозаходну точку меджи кат. парц. число 5663 КО Остоїчево. Граніца идзе на сивер по заходней линіи меджи кат. парц. ч. 2705 и 2640, пререзуе кат. парц. число 2531 (драгу) предлужуе по заходней линіи меджи кат. парц. число 2529 по кат. парц. число 2639 КО Язово (рика Златица). Предлужуе на заход и юг по рици Златици по кат. парц. число 2638, пререзуе кат. парц. число 2638 по тромеджу кат. парц. ч. 1990, 2222 и 2236. Скруцуе на восток и провадзи южну и заходну линию меджи кат. парц. число 2236 по тромеджу кат. парц. ч. 1926, 2236 и 1925. Скруцуе на заход, по южней линіи меджи кат. парц. число 1926 (драга), по южну точки меджи кат. парц. число 1907. Скруцуе на сиверозаход, по югозаходней линіи меджи кат. парц. число 1907 по кат. парц. число 1990 КО Язово (рика Златица). Ламе ше на юг по рици Златици (кат. парц. ч. 1990, КО Язово и 1321 КО Остоїчево) по Фекетерску пумпу. Граніца скруцуе на восток, пререзуе кат. парц. ч. 1320, 1317 и 1318 и предлужуе на восток по линіи меджи кат. парц. ч. 1310 и 1311. Потим ше ламе на юг по линіи меджи кат. парц. ч. 1312 и 1313 по линию розгранічєня КО Остоїчево и КО Саян. Граніца идзе на восток, по сиверней линіи меджи кат. парц. число 3603 КО Саян просто сиверовосточней точки меджи кат. парц. число 1842. Ламе ше на юг, та на восток, пререзуе кат. парц. число 3603 (канал), идзе по линіи меджи кат. парц. ч. 1842 и 1875, кат. парц. ч. 1875 и 1891, кат. парц. ч. 1874 и 1891, кат. парц. ч. 1873 и 1891, кат. парц. ч. 1868 и 1891, кат. парц. ч. 1869 и 1891, кат. парц. ч. 1902 и 1891, кат. парц. ч. 1902 и 1898, кат. парц. ч. 1899 и 1898, кат. парц. ч. 1902 и 3596, як и кат. парц. ч. 1902 и 1901. Граніца предлужуе на сиверовосток по южней линіи меджи кат. парц. число 1902 по кат. парц. число 3608 (канал).

У напраме востоку реже кат. парц. число 2608 и идзе по сиверозаходней линіи меджи кат. парц. число 3694 по кат. парц. число 3610 (канал). Пререзуе канал и предлужуе на сиверовосток, по сиверозаходней линіи меджи кат. парц. число 3695 по кат. парц. число 1965 (канал). У напраме сиверу реже кат. парц. число 1965 и предлужуе на сивер по заходней линіи меджи кат. парц. число 3598 по початну точку опису граніци.

Локалитет «Сигет»

Початна точка опису граніци локалитету то точка меджи КО Нови Кнежевац и КО Банатске Аранделово, односно югозаходна точка меджи кат. парц. число 4506 КО Банатске Аранделово. Граніца идзе на сиверовосток кат. парц. число 4506 по кат. парц. число 4509. Предлужуе на сиверовосток кат. парц. число 4509 по драгу, кат. парц. число 4640. Идзе далей по едней часци кат. парц. число 4640, постим скруцуе на сивер кат. парц. число 4642 по канал, кат. парц. число 4507. Ламе ше на заход, идуци по кат. парц. число 4507, потим кат. парц. число 4508 по точку меджи КО Банатске Аранделово и КО Сербски Керестур. Граніца предлужуе на заход кат. парц. число 3039 КО Сербски Керестур по кат. парц. число 3067 (драгу). Скруцуе на юговосток кат. парц. число 3067 по кат. парц. число 3209. Скруцуе на югозаход кат. парц. число 3209, пререзуе кат. парц. число 3041 и предлужуе на югозаход кат. парц. число 3208 по кат. парц. число 3210 (драгу). Ламе ше на юговосток кат. парц. число 3210 по кат. парц. число 3049 по якей идзе на юг по кат. парц. число 3051, предлужуе на юг кат. парц. число 3051 по точку меджи з кат. парц. число 3220, ламе ше на сиверозаход по тей парцели. Потом идзе на сивер по робцу кат. парц. число 2966, облапяюци ю и предлужуе на сиверозаход кат. парц. число 3220. Ламе ше на юг коло кат. парц. число 2967 и облапя ю, провадзи южни рубец парцели. Граніца скруцуе на юговосток по линіи меджи КО Сербски Керестур и КО Нови Кнежевац, а потим по граніци КО Банатске Аранделово и КО Нови Кнежевац по початку точки опису граніци.

Локалитет «Кочоват»

Початна точка опису граніци локалитету «Кочоват» то точка меджи КО Врбица и КО Банатске Аранделово, односно южна точка меджи кат. парц. число 4574 КО Банатске Аранделово. Граніца идзе на сивер кат. парц. число 4574 по кат. парц. число 4570. Скруцуе на сиверовосток кат. парц. число 4570 по кат. парц. число 4569 по якей идзе на сиверозаход по кат. парц. число 3019. Предлужуе на сиверозаход кат. парц. число 3019 по кат. парц. число 4758. Пререзуе кат. парц. число 4758 и идзе на сиверовосток кат. парц. число 2923 по кат. парц. число 4752 (драгу). Пререзуе драгу и предлужуе на сиверовосток кат. парц. число 2926 по кат. парц. число 4567. Граніца идзе далей у истим напраме кат. парц. число 4567 по кат. парц. число 4560. Предлужуе у истим напраме пререзуюци кат. парц. число 4560 и 4746 по державну граніцу з Румунию. Скруцуе на юговосток и провадзи державну граніцу аж по тромеджу Румуніи, КО Врбица и КО Банатске Аранделово. Далей скруцуе на югозаход, провадзаци линию меджи КО Врбица и КО Банатске Аранделово по початну точку опису граніци.

Поверхносц локалитету Ярош виноши коло 4256,90 ha.

Поверхносц локалитету локалитета Сигет виноши коло 2140, 83 ha.

Поверхносц локалитету Кочоват виноши коло 402,04 ha.

Вкупна поверхносц Резервату виноши коло 6799,77 ha.

Просторна целосц од уплїву на защицене природне добро

Просторна целосц од уплїву на защицене природне добро дефинована у рамикох подруча окремној наменки, односно у рамикох трох локацијох подруча окремној наменки.

Просторна целосц од уплїву на защицене природне добро у рамикох локацији 1

Просторна целосц од уплїву на защицене природне добро у рамикох локацији 1 дефинована зоз гранїцу подруча окремној наменки (гранїцу локацији 1) и гранїцу просторној целосци защищеног подруча – Резервату (гранїцу локалитету Ярош – режим II и III ступня заштити) у поверхносци коло 5333,77 ha.

Просторна целосц од уплїву на защицене природне добро у рамикох локацији 2

Просторна целосц од уплїву на защицене природне добро у рамикох локацији 2 дефинована зоз гранїцу подруча окремној наменки (гранїцу локацији 2) и гранїцу просторној целосци защищеног подруча – Резервату (гранїцу локалитету Сигет – режим II и III ступня заштити) у поверхносци коло 2192,61 ha.

Просторна целосц од уплїву на защицене природне добро у рамикох локацији 3

Просторна целосц од уплїву на защицене природне добро у рамикох локацији 3 дефинована зоз гранїцу подруча окремној наменки (гранїцу локацији 3), у поверхносци коло 2365,85 ha.

Вкупна поверхносц просторној целосци на защицене природне добро виноши коло 9892,23 ha.

2.3.2. Опис гранїцох просторних подцелосцох подруча окремној наменки²

У рамикох просторној целосци защищеног подруча – Резервату дефиновани просторни подцелосци – просторна подцелосц 1 хтору твори режим II ступня заштити и просторна подцелосц 2 хтору твори режим III ступня заштити.

Просторна подцелосц 1 – режим II ступня заштити

Гранїца режиму II ступня заштити на локалитету «Ярош»

Початна точка опису гранїци II ступня заштити то сиверозаходна точка меджи кат. парц. число 1777 КО Саян. Гранїца идзе на юговосток, по восточней линїи меджи кат. парц. число 1777. Предлужує на юговосток, по восточней линїи меджи кат. парц. число 1782 по точку меджи кат. парц. число 3599. Ламе ше на заход, по сиверней линїи меджи кат. парц. число 3599 просто каналу на кат. парц. число 3603. Скруцує на югозаход, пререзує кат. парц. число 3599 и идзе по заходней линїи меджи кат. парц. число 3603 по югосточну точку меджи кат. парц. число 1797. Отадз предлужує на заход, по южней линїи меджи кат. парц. число 1797, пререзує кат. парц. число 3602 и предлужує на сиверозаход та на югозаход – по южней линїи меджи кат. парц. число 1819 по точку меджи кат. парц. число 3600. Пререзує кат. парц. число 3600 и ламе ше на сиверовосток, по сиверозаходней линїи меджи кат. парц. число 3600 по югозаходну точку меджи кат. парц. число 2252 КО Язово, општина Чока. Гранїца предлужує по сиверней линїи меджи кат. парц. число 2252 по гранїцу КО Саян и Язово, односно рубец кат. парц. число 2251 и идзе на сиверовосток, по сиверозаходней линїи меджи кат. парц. число 2253 КО Язово по югозаходну точку меджи кат. парц. число 2261. У дальшим цеку гранїца провадзи сиверозаходни, односно сиверни линїи меджи кат. парц. ч. 2261, 2260, 2259, 2258, 2257, 2256, 2255 и 2254 по сиверовосточни точки меджи кат. парц. число 2254 КО Язово. Гранїца идзе на сивер, по заходней линїи меджи кат. парц. число 3499 КО Язово, по точку меджи КО Язово и КО Остоїчево. Гранїца ше ламе на югозаход, потим на сиверозаход и провадзи линїю меджи КО Язово и КО Остоїчево по кат. парц. число 5760 (драгу) у КО Остоїчево.

У истим напряме предлужує по сиверозаходним рубцу кат. парц. число 5665 и 5666 по сиверозаходну точку меджи кат. парц. число 5666. Ламе ше на сиверовосток провадзаци юговосточни рубец кат. парц. число 5758

² Гранїци режиму заштити II и III ступня у рамикох Резервату дефиновани з Уредбу о преглашеню Специялног резервату природи «Пасовиска велькей дрофи» («Службени глашнік РС», число 86/18).

(драгу) по северну точку меджи кат. парц. число 5716. Граница скруцуе на юговосток, провадзаци юговосточни рубец кат. парц. число 5716 по точки меджи кат. парц. число 5760. Граница пререзуе кат. парц. число 5760 и по сиверозаходним рубцу парцели скруцуе на сиверовосток по линиї меджи по северну точку меджи кат. парц. число 5780. Ламе ше на юговосток, по югозаходней линиї меджи кат. парц. число 5774/1 по сиверни рубец кат. парц. число 5845 (драгу). Граница предлужуе на сиверовосток по линиї меджи зоз КО Язово, односно кат. парц. число 2950. Граница скруцуе на север провадзаци линиї меджи КО Язово и КО Остоїчево по югозаходну точку меджи кат. парц. число 2853 КО Язово. Скруцуе на сиверовосток и восток, идуци по южней линиї меджи кат. парц. число 2853, потим ше ламе на север – по заходним рубцу драги 3030 по сиверозаходну точку меджи кат. парц. число 3031. Ламе ше на сиверовосток, по сиверозаходним рубцу кат. парц. число 3031 по линию меджи КО Язово и КО Мокрин, односно кат. парц. число 2263/1. У КО Мокрин граница провадзи заходни рубец кат. парц. число 22623/1 по точки меджи зоз кат. парц. число 22624. Скруцуе на восток, по южней линиї меджи кат. парц. число 22624, пререзуе кат. парц. число 22487 и предлужуе по южней линиї меджи кат. парц. число 22625; потим пререзуе кат. парц. число 22489 и иде на восток по южней линию меджи кат. парц. число 22626 по сиверовосточну точку меджи кат. парц. число 15661; пререзуе кат. парц. число 22495 и предлужуе по южним рубцу кат. парц. число 22628. На сиверней точки меджи кат. парц. число 15611 граница ше ламе на юговосток, провадзаци юговосточну линиї меджи кат. парц. число 15611. Граница облапя кат. парц. число 22490 по ей сиверним рубцу по восточну точку меджи, а потим пререзуе кат. парц. число 15616 по преламну точку меджи кат. парц. число 22484/2. Скруцуе на юговосток, по югозаходней линиї меджи кат. парц. число 22484/2 по восточну точки меджи кат. парц. число 15616. Скруцуе на югозаход, провадзаци линию меджи кат. парц. ч. 15616 и 15638, облапя кат. парц. число 22493, потим по линиї меджи кат. парц. ч. 15639 и 15638 и предлужуе по восточним та южним рубцу кат. парц. число 15639. Граница скруцуе на югозаход од восточней меджи кат. парц. число 22492 и у истим напряме пререзуе кат. парц. ч. 15645, 22563 и 22440 по сиверни рубец кат. парц. число 22500. Граница скруцуе на восток по сиверней линиї меджи кат. парц. число 22500 просто точки меджи кат. парц. число 22501. Ламе ше оштро на заход, идуци по южней линиї меджи кат. парц. ч. 22501 и 22444 по точку меджи кат. парц. число 22487. Скруцуе на югозаход и пререзуе кат. парц. ч. 22487 и 22443 по сиверовосточну точку меджи кат. парц. число 1739 КО Саян (точка меджи при линиї меджи КО Саян и КО Мокрин). Скруцуе на заход, по сиверней линиї меджи кат. парц. ч. 1719 и 1718, пререзуе кат. парц. число 1739 по сиверовосточну точку меджи кат. парц. число 1716. Ламе ше на югозаход, по сиверозаходней линиї меджи кат. парц. число 1716, пререзуе кат. парц. число 1739 и предлужуе у истим напряме, провадзаци сиверну линию меджи кат. парц. число 1714 по ей крайню точку меджи зоз кат. парц. число 1771. Граница иде по южней линиї меджи кат. парц. ч. 1771 и 1774, потим по сиверней линиї меджи кат. парц. ч. 1714 и 1750, пререзуюци кат. парц. число 1757 по початну точку опису тей целосци.

Граница режиму II ступня заштити на локалитету «Сигет»

1) Початна точка опису граници першей целосци II ступня заштити то югозаходна точка меджи кат. парц. число 2374 КО Банатске Аранделово. Граница иде на сиверовосток по линиї меджи кат. парц. ч. 2374 и 4519, кат. парц. ч. 2236 и 4519, як и кат. парц. ч. 2232 и 4519 по сиверозаходну точку меджи кат. парц. число 2232. Ламе ше на сиверозаход, пререзуе кат. парц. число 4519 по линиї меджи КО Сербски Керестур и КО Банатске Аранделово. У истим напряме иде по сиверней линиї меджи кат. парц. число 3069 КО Сербски Керестур по югозаходну точки меджи кат. парц. число 2938. Ламе ше на север, провадзаци линию меджи кат. парц. ч. 2938 и 2940, пререзуе кат. парц. число 2938 по югозаходну точку меджи кат. парц. число 2937. Предлужуе у напряме сиверу по линиї меджи кат. парц. ч. 2937 и 2938 по точку меджи кат. парц. число 3217. У напряме сивер – сиверозаход пререзуе кат. парц. ч. 3217 и 2932 по линия меджи кат. парц. число 3199. Ламе ше на восток провадзаци южну линию меджи кат. парц. число 3199 по линиї меджи КО Сербски Керестур и КО Банатске Аранделово. Ламе ше на сиверовосток, по линиї меджи КО просто сиверозаходней точки меджи кат. парц. число 2135 КО Банатске Аранделово. Скруцуе на юговосток, пререзуе кат. парц. число 4636 и иде по линиї меджи кат. парц. ч. 4639 и 2135 просто сиверозаходней точки меджи кат. парц. число 2136/1. У истим напряме пререзуе кат. парц. число 2135 и иде по линиї меджи кат. парц. ч. 2135 и 2136/1 по кат. парц. число 4637 (драгу). У истим напряме пререзуе кат. парц. число 4637 и предлужуе по линиї меджи кат. парц. ч. 2220 и 2221, як и кат. парц. ч. 2220 и 2223, по югозаходну точку меджи кат. парц. число 2223. Предлужуе у истим напряме, пререзуе кат. парц. число 2220 по линию меджи кат. парц. число 4634. Ламе ше на сиверозаход, по сиверней линиї меджи кат. парц. число 4634 просто сиверозаходней точки меджи кат. парц. число 2239. Скруцуе на юг, пререзуе кат. парц. число 4634 и предлужуе по линиї меджи кат. парц. ч. 2238 и 2239 по югозаходну точку меджи кат. парц. число 2239. У истим напряме пререзуе кат. парц. число 2238 и предлужуе по линиї меджи кат. парц. ч. 2238 и 2242 по юговосточну точку меджи кат. парц. число 2238. Ламе ше на сиверозаход, по сиверней линиї меджи кат. парц. число 4674 просто сивероисточней точки меджи кат. парц. число 2368. Скруцуе на югозаход, пререзуе кат. парц. число 4674 и предлужуе по линиї меджи кат. парц. ч. 2368 и 4695, кат. парц. ч. 2368 и 2354, як и кат. парц. ч. 2363 и 2353. Реже кат. парц. число 4514 и предлужуе по линиї меджи кат. парц. ч. 2368 и 2351, пререзуе кат. парц. число

4696, ламе ше на сиверовосток та на сиверозаход и провадзи линиї меджи кат. парц. ч. 2370 и 2369 и кат. парц. ч. 2371 и 2369 по точку меджи кат. парц. число 4520. У напряме заходу пререзує кат. парц. число 4520 и предлужує на заход и югозаход по линиї меджи кат. парц. ч. 2373 и 2372, по тромеджи кат. парц. ч. 2372, 2373 и 4697. Ламе ше на сиверозаход, по сиверней линиї меджи кат. парц. число 4697 по початну точку опису граніци.

2) Початна тачка опису граніци другей целосци II ступня заштити то заходна точка меджи кат. парц. число 2976. Граніца идзе на сивер линиї меджи кат. парц. ч. 2976 и 3221. предлужує по линиї меджи кат. парц. ч. 2975 и 3222, кат. парц. ч. 2974 и 3222, кат. парц. ч. 2974 и 2971, кат. парц. ч. 2973 и 2971, як и кат. парц. ч. 2972 и 2971. пререзує у истим напряме кат. парц. число 3222 и предлужує по линиї меджи кат. парц. ч. 2952 и 2954, кат. парц. ч. 2946 и 2954, кат. парц. ч. 2946 и 2957, кат. парц. ч. 2955 и 2957, кат. парц. ч. 2946 и 2957, як и кат. парц. ч. 2956 и 2957 по тромеджи кат. парц. ч. 2956, 2957 и 3213. Ламе ше на сиверовосток линиї меджи кат. парц. ч. 2956 и 3213, як и кат. парц. ч. 2946 и 3213. У истим напряме облапя кат. парц. число 3068 по сиверовосточну точку меджи кат. парц. число 2909. Скруцує на восток, провадзи южну линию меджи кат. парц. число 3049. Предлужує на юг, та на заход по линиї меджи кат. парц. число 3056 по юговосточну точку меджи кат. парц. число 2980. Ламе ше на сиверозаход по линиї меджи кат. парц. ч. 2980 и 3053 по тромеджи кат. парц. ч. 2980, 3053 и 3225. Ламе ше на югозаход, провадзаци восточну линию меджи кат. парц. число 3225 по линию меджи кат. парц. число 3224. Скруцує на сиверозаход, по сиверовосточней линиї меджи кат. парц. число 3224 по линию меджи кат. парц. число 3222. Ламе ше на югозаход по линиї меджи кат. парц. ч. 3222 и 3224, як и кат. парц. ч. 2976 и 3223 по тромеджи кат. парц. ч. 2976, 3223 и 3221. Скруцує на сиверозаход по линиї меджи кат. парц. ч. 2976 и 3221 по початну точку опису граніци.

3) Початна точка опису трецей целосци II ступня заштити то южна точка меджи кат. парц. число 2967 КО Сербски Керестур, Општина Нови Кнежевац. Граніца идзе по южним рубцу парцели, заходно, провадзаци рубец парцели. Граніца ше ламе сиверно при точки меджи зоз кат. парц. число 3206 и предлужує по рубцу кат. парц. число 2967. Граніца облапена кат. парц. число 3220, идучи по ей сиверним рубцу. При точки меджи зоз кат. парц. число 2966, граніца ше ламе оштро на сивер и идзе по рубцу кат. парц. число 2966, облапяючи ю. Провадзаци рубец парцели, граніца доходзи по кат. парц. число 3226 и по ей сиверовосточним рубцу предлужує на юговосток. Граніца доходзи по точку меджи зоз кат. парц. число 3051, ламе ше оштро на юг и спуцує по рубцу кат. парц. число 2967. Граніца идзе по восточним рубцу кат. парц. число 2969, потим ше враца на рубец кат. парц. число 2697 по початну точку опису тей целосци.

Граніца режиму II ступня заштити на локалитету «Кочоват»

1) Початна точка опису граніци першей целосци II ступня заштити то югозаходна точка меджи кат. парц. число 3016 КО Банатске Аранделово. Граніца идзе на сивер та на сиверовосто, по линиї меджи кат. парц. ч. 3016 и 3020, пререзує кат. парц. число 4567 и предлужує по линиї меджи кат. парц. ч. 2927 и 2928, кат. парц. ч. 2928 и 2926 просто заходней точки меджи кат. парц. число 2929. Ламе ше на юговосток, пререзує кат. парц. число 2928 и идзе по линиї меджи кат. парц. ч. 2929 и 2928, пререзує кат. парц. ч. 4567 и 4759. У истим напряме предлужує по линиї меджи кат. парц. ч. 2950 и 2951 у длужини 210 метери, дзе ше ламе на югозаход, пререзує кат. парц. число 2951 по сиверозаходну точку меджи кат. парц. число 2952. Предлужує на югозаход по линиї меджи кат. парц. ч. 2952 и 2951. Пререзує кат. парц. число 4753 и предлужує у истим напряме по линиї меджи кат. парц. ч. 3015 и 3016 по югозаходну точку меджи кат. парц. число 3015. Ламе ше на юговосток, пререзує кат. парц. ч. 4762 и 2956 по югозаходну точку меджи кат. парц. число 2953. У истим напряме предлужує по линиї меджи кат. парц. ч. 2953 и 2956, знова пререзує кат. парц. число 2956, по линиї меджи кат. парц. число 4569 (канал). Скруцує на югозаход по линиї меджи кат. парц. ч. 4569 и 2956 по граніцу локалитету. Скруцує на сиверозаход, провадзаци граніцу локалитету «Кочоват» по початну точку опису граніци.

2) Початна точка опису граніци другей целосци II ступня заштити то юговосточна точка меджи кат. парц. число 2982/2. Граніца идзе на сивер – сиверовосток по линиї меджи кат. парц. ч. 2982/2 и 2982/1 по точку меджи кат. парц. число 4769. Скруцує на сиверовосток по южней линиї меджи кат. парц. число 4769 по точку меджи кат. парц. ч. 4769 и 2976. Ламе ше на югозаход по линиї меджи кат. парц. ч. 2976 и 2975, пререзує кат. парц. число 2975 и предлужує по линиї меджи кат. парц. ч. 2975 и 2977, кат. парц. ч. 2975 и 2976 по тромеджи кат. парц. ч. 2975, 2976 и 4769. Ламе ше на сиверозаход, пререзує кат. парц. число 4769 по линию меджи кат. парц. ч. 2962 и 2967. Скруцує на заход, та на сиверозаход по линиї меджи кат. парц. ч. 2962 и 2967 по точку меджи кат. парц. ч. 2962 и 4762. У истим напряме пререзує кат. парц. ч. 4762 и 4568 по точку меджи кат. парц. ч. 2945 и 2946. Скруцує на сиверовосток та на сиверозаход по линиї меджи кат. парц. ч. 2945 и 2942 по преламну точку тих парцелох. Скруцує на сивер – сиверозаход, пререзуючи кат. парц. число 2962 по заходну точку меджи кат. парц. число 2944. Скруцує на сиверовосток по линиї меджи кат.

парц. ч. 2942 и 2944, знова пререзуе кат. парц. число 2942 по линиї меджи кат. парц. ч. 2943 и 2942. Скруцуе на юговосток по линиї меджи кат. парц. ч. 2943 и 2942, кат. парц. ч. 4760 и 2942, як и кат. парц. ч. 4760 и 2968 по восточну точку меджи кат. парц. число 2968. Ламе ше на сиверовосток, пререзуе кат. парц. число 4760 и у истим напряме предлужуе по линиї меджи кат. парц. ч. 2933 и 2938, як и кат. парц. ч. 2933 и 2932. Ламе ше на юговосток провадзаци линию меджи кат. парц. ч. 2933 и 2932 по тромеджи кат. парц. ч. 2933, 2932 и 4560. Скруцуе на сиверовосток по линиї меджи кат. парц. ч. 4560 и 2931, у истим напряме пререзуе кат. парц. число 4746 по державну граніцу односно граніцу локалитету «Кочоват». Далей идзе по граніци локалитету «Кочоват» просто югозаходней точки меджи кат. парц. число 2975. Ламе ше на сиверовосток, пререзуе кат. парц. число 4771, идзе по линиї меджи кат. парц. ч. 4770 и 2975 по югозаходну точку меджи кат. парц. число 2981. Скруцуе на сиверозаход, пререзуе кат. парц. ч. 4770 и 2982/1 по югозаходну точку меджи кат. парц. число 2982/3. Предлужуе у истим напряме по линиї меджи кат. парц. ч. 2982/3 и 2982/1, знова пререзуе кат. парц. число 2982/1 и идзе по початну точку опису граніци.

Поверхносц режиму II ступня заштити на локалитету Ярош виноши коло 1406,07 ha.

Поверхносц режиму II ступня заштити на локалитету Сигет виноши коло 833,60 ha.

Поверхносц режиму II ступня заштити на локалитету Кочоват виноши коло 150,31 ha.

Вкупна поверхносц просторней подцалосци 1 – режиму II ступня заштити виноши коло 2389,98 ha.

Просторна подцалосц 2 – режим III заштити ступня

Граніца режиму III ступня заштити на локалитету «Ярош»

Граніца режиму заштити III ступня одреджена зоз граніцу локалитету «Ярош» и граніцу режиму заштити II ступня.

Граніца режиму III ступня заштити на локалитету «Сигет»

Граніца режиму заштити III ступня одреджена зоз граніцу локалитету «Сигет» и граніцу режиму заштити II ступня.

Граніца режиму III ступня заштити на локалитету «Кочоват»

Граніца режиму заштити III ступня одреджена зоз граніцу локалитету «Кочоват» и граніцу режиму заштити II ступня.

Поверхносц режиму III ступня заштити на локалитету Ярош виноши коло 2850,82 ha.

Поверхносц режиму III ступня заштити на локалитету Сигет виноши коло 1307,24 ha.

Поверхносц режиму III ступня заштити на локалитету Кочоват виноши коло 251,73 ha.

Вкупна поверхносц просторней подцалосци 2 – режиму III ступня заштити виноши коло 4409,79 ha.

3. ВИВОДИ З ПЛАНСКИХ ДОКУМЕНТОХ ВИСШОГО РЯДУ И ПЛАНОХ ОД ЗНАЧНОСЦИ ЗА ВИРОБОК ПРОСТОРНОГО ПЛАНУ

При виробку Просторного плану уважени обовязки, условия и напрямки зоз планох висшого ряду:

- Просторни план Републики Сербії од 2010. по 2020. рок («Службени глашнік РС», число 88/10) и
- Регионални просторни план Автономней Покраїни Войводини («Службени новини АПВ», число 22/11).

При виробку Просторного плану спатрени и:

- Просторни план подруча окремней наменки мултифункционалног екологіиног коридору Тиси («Службени новини АПВ», число 14/15) и
- Просторни план подруча окремней наменки мрежи коридорох транспортней инфраструктури на основним напряме державней драги I шора ч. 24 (Суботица – Зренянин – Ковин) («Службени новини АПВ», число 19/17).

3.1. ВИВОДИ З ПЛАНОВ ВИСШОГО РЯДУ

3.1.1. Вывод зоз Просторного плану Републики Сербії од 2010. по 2020. рок («Службени глашнік РС», число 88/10)

Зоз Просторним планом Републики Сербії од 2010 по 2020. рок (у дальшим тексту: ППРС) утвердзени длугорочни основи организовања, ушореня, хаснованя и заштити простору Републики Сербії з целью усоглашованя економского и социялногo розвою з природнима, екологийнима и културнима потенциялами и ограніченями на ей території.

Утвердзене же ше розвой, заштиту и ушорене природних доброх будзе окончовац на основи просторних планов подруча окремней наменки. Зоз ППРС утвердзени ключни приоритети, компетенції и цілі просторного розвою Републики Сербії.

Биодиверзитет: Основни цель и принцип заштити биодиверзитету то отримуюце хасноване биологийних ресурсох.

Концепцию розвою заштити биодиверзитету Републики Сербії ше будзе сновац на: заштити биодиверзитету през систему заштити природи у рамикох захищених природних доброх; заштити и велького числа поєдинечних дзивих рошлінских и животиньских файтох и установйованю такв. «екологийней мрежи».

Природне нашідство: Основни цель заштити и отримуюцого хаснованя природного нашідства то очуване и унапредзене биологийней рижнородности, вредности геонашідства и преділох и розвой явних функцийох захищених подручох, першенствено у обласци наукововигледовацкей и образовней роботи, култури, спорта и рекреациі; отримуюци розвой захищених подручох и витворйоване добробути за локални заєдніци през планске, контроловане и огранічене хасноване природних ресурсох и простору як будователней категорії, розвой туризма и польопривреди; повязоване националней з медзинародну систему заштити природи.

Концепцию заштити, ушореня и хаснованя природного нашідства ше снує на звекшаню вкупней поверхносци под заштиту у планским периодзе, установйованю националней екологийней мрежи и идентификації подручох за европску екологийну мрежу NATURA 2000, як и вибудови ефикасней системи управяня з подручами хтори облапени з тима мрежами.

Заштита, ушорене и розвой преділу: Концепт преділу як целосци у ППРС, поставени як основа розробку заштити и ушореня преділох Сербії. Так преділи на території Сербії, у одношеню на ступень и тип модификації, доминантни процеси яки контролую дати простор и характер упліву чловека на преділ, подзелени на природни и културни преділи, а културни на урбани и рурални. Основни цель заштити, ушореня и розвою преділох Сербії то очуване и унапредзене характеру преділу як фактора хтори уплівує на квалитет живота жительство и твори основи розвою. Основни цель заштити, ушореня и розвою преділу то рижнородни, висококвалитетни и адекватно хасновани преділи и физично ушорени за живот и перебуване, приемни рурални и урбани населеня и города, з розвитим идентитетом хтори ше снує на почитованю и афирмації природних и културних вредносцох.

Заштита и отримуюце хасноване културного нашідства: Основни цель же би ше културне нашідство артикуловало як розвойни ресурс, захищело, ушорело и хасновало на способ на яки ше допринеше гу установйованю регионалногo и локалногo идентитету у складзе з европскимa стандардами заштити.

Туризем: Основни цель просторного розвою туризма то витворйоване концепту отримуюцого розвою туризма, як и заштита и ушорене туристичних просторох, з оптималним задовольованьом просторно-екологийних и културних потребох националногo и локалногo уровня.

Оперативни цілі просторного розвою туризма тоти: комплетоване и заокружоване целорочного туристичного понукнуца; резервация, заштита и активоване нових туристичних продуктох; моцнене иснуюцих туристичних продуктох; вибудов туристичней инфраструктури и унапредзене системи туристичней сигнализациі, як и информатична и вигледовацка потримовка розвою туризма.

Польопривредна жем: Основни цель заштити польопривредней жеми то очуване екосистемних, агроекологийних, економских, пейзажных, социокултурних и других важних функцийох, паралелно з унапредзеньом просторно-гетерогених условийох за продукцию квалитетних польопривредно-поживових продуктох.

Леси и лесова жем и ловне газдованс: Основни цель управяня з лесами на лесових подручох то отримуюце (тирваце) газдованс з лесами, под чим ше подроумюе управяне и хаснованс лесох и лесовой жеми на способ и на таким ступню же би ше очувало биодиверзитет, а продуктивносц, обновйоване, виталносц и потенциал лесох же би ше привелол на уровень, з яким би ше задоволело одвитујуци екологийни, економски и социални потреби и терашней и будуцих генерацийох, як на локалним, так и на националним уровню, водзаци рахунку при тим же би ше не загрожело и очководало дяки други екосистеми.

Под отримуюцим *ловним газдованьом* ше подроумюе газдованс з ресурсами популацийох дзивини на способ и у обсягу на яки ше тирвацо отримуе и унапредзуе виталносц популаций дзивини, продукцийну способносц бивальнїкох и биологийну рижнородносц, з чим ше посцигуе виполньоване екологийних, економских и социалних функцийох ловства, отримуюци їх потенциал з целью задовольованя потребох и намаганьох терашнїх и будуцих генерацийох.

Води и водна жем: Основни цель то интегралне ушорене, защита и хасноване водох на подручу Републики Сербїї, хтори ше третируе як единствени водопривредни простор. Базна основа за вибор стратегийних рїшеньох за розвой водопривредней инфраструктури тотя же ше ю муши цалком усоглашиц з Директиву о водох ЕУ.

Демография: Основни длугорочни цель демографского розвою то ублажоване негативних тенденцийох, яке би ше витворело през рост уровня плодносци и позитивного миграцийного билансу и досцигованя уровня простого обновйованя жительство (стационарней популаций).

Транспортна инфраструктура: у тей обласци, ППРС утвердзел транспортни капацитети хтори ше одноша на простор у облапеню Просторного плану.

У рамикох концепту *путнїцкого (драгового) транспорту* плановани одредзени активносци на тих драгових напрамох:

– державна драга I шора (М-24)³, Суботица – Е-75 – (невибудована часц драги) – Сента – Чока – Кикинда – Зренянин – Ковачица – Панчево – Ковин – мост на Дунаю – (Смедерево).

Плански рїшеня облапяю активносци на драгових напрамох и драговой инфраструктури регионалней (або вещейрегионалней) значносци и можу представяц приоритетну активносц у рамикох тих територийних цалосцох зоз согласносцу компетентних републичних институцийох.

На уж вибудованих часцох драги спомнутих драгових напрамох ше запровадзи регабилитацию и реконструкцию, под якими ше подроумюе множество мирох (интервенцийох) з целью дзвиганя уровня квалитету транспортнїцох и дзвиганя уровня транспортней услуги, у складзе з утвердзеним рангом драги.

У рамикох концепту розвою *гайзибанскей мрежи* Сербїї на подручу облапеня Просторного плану ше плануе ревитализацию тих гайзибанских драгох, з целью звекшаня доступносци гу тим простором и затримованя коридорох шицких предходно утаргнутих гайзибанских драгох пре обновйоване, з предходно утвердзено оправданосцу.

Под концептом воздушного транспорту у рамикох гравитацийного подруча того простору будзе егзистовац аеродром у Зренянину (Ечка), покля ше и далей, як основни капацитет у трансферу путнїкох и CARGO транспорту за тоту часц Войводини, будзе хасновац аеродром «Никола Тесла» у Београдзе.

Водопривреда и водопривредна инфраструктура: Предметни простор припада гу регионалней системи горней Тиси за водоподмирийоване. За водоподмирийоване того региону предвидзена, окрем постоянних локалних жридлох, и преробена рична вода Тиси. З оглядом на квалитет води тей рики, окремну увагу ше муши пошвениц способу пречисцованя тей води. Гу тей системи припадаю населеня у општинох Суботица, Канїжа, Нови Кнежевац, Сента, Чока, Ада, Кикинда и Нова Црња. Алтернативни рїшеня вязани за приводзене води з векшей оддаленосци. Подроумюе ше витворйоване медзидержавного сотруднїцтва, з яким би ше квалитет ричней води Тиси виправело або, найменей затримало на терашнїм уровню.

Предметни простор припада гу Банатскей регионалней системи хаснованя, ушореня и защиты ричних водох. На просторе Банату основну гидрологийну мрежу творя контурни водоцеки Дунай и Тиса з ричними акумулациями гореводом од гацох «Дердап 1» на Дунаю и «Бечей» на Тиси, банатски водоцеки: Златица, Стари Бегей, Тамиш, Брзава, Караш и Нера, потим банатска часц вещейнаменковой регионалней гидросистеми «ДТД» и «Надела», злучни канал медзи Дунайом и Тамишом «Карашац», система

³ Приншлена Уредба о категоризаций державних драгох и у складзе зоз текстом направена паралела з постояцу ДД: М-24 то ДД Iб шора ч. 11, М-22 (Е-75) то ДД Iа шора ч. 1.

гидротехнічних об'єктах «Долні Тамиш», як і захитна система од спомалшованя ГЕ «Дердап 1», з яку шицки медзисобно воднорезжимски усоглашени.

Енергетска инфраструктура: Основни цель розвою енергетскей инфраструктури то активна учасц Републики Сербії у плановану у вибудови стратегийно-регионалней и паневропскей енергетскей инфраструктури за пренос електричней енергії и транспорт нафти и газу з нових жридох подмирийованя, уключуюци и ургентну вибудов поджемного магазину газу у Републики Сербії, шицко пре сигурне подмирийоване трошительох.

Основни приоритет розвою енергетики то технологийна модернизация шицких енергетских об'єктах, инфраструктурних системох и жридох, у шицких секторох (нафти, газу, сектор електроенергетики зоз преношацу систему и дистрибуцийну систему). Розвой дистрибуцийней мрежи ше будзе окончовац у складзе зоз стратегию розвою енергетики и програмами розвою компетентних подприємствох.

У наступним планским периодзе потребне стимуловац розвой и хасноване обновующих жридох енергії (ОЖЕ), з чим ше значно будзе уплівовац на zlepшане животного стандарту и защиту и очуванe природного и животного штрעדку.

Електроенергетска инфраструктура: Общи цель розвою електроенергетскей инфраструктури то їх синхронизация зоз шицкими активносцами на тим подручу и обезпечене найвигоднейших условийох за защиту животного штрעדку и очуванe природних вредносцох.

Минерални сировини: Основни цель то строго контроловане, планске, отримуюче и економичне хасноване минералних сировинох и поджемних водох, з адекватними мирами защиты, же би ше досцигло конкурентносц на домашнім и шветовим тарговишу.

Под будуцим розвоєм сектору минералних сировинох (облапяюци и хасноване поджемних водох) ше подрозумюе:

- интензивоване и финализоване основних геологийних и гидрогеологийних вигледованьох;
- при отвераню и работи рударских об'єктах стриктне почитоване и применьоване екологийних условийох и стандардох и najlepших доступних технікох защиты животного штрעדку, уключуюци и подполну рекултивацию терену по законченю рударских работох.

Хасноване обновующих жридох енергії (ОЖЕ): Основни цель то звекшане хаснованя ОЖЕ, зоз зменшаньом негативних уплівох на животни штрעדок, цо у економским интересу Републики Сербії.

Енергетска ефикасносц у будовательстве, индустриї, транспорту и комуналних услугах: Основни цель то звекшане енергетскей ефикасносци у секторох будовательства, индустриї, транспорту и комуналних услугах, цо и у економским интересу Републики Сербії, од значносци за защиту животного штрעדку у контексту отримуючого хаснованя и очуваня природних ресурсох.

Електронска комуникацийна инфраструктура: Под розвоєм електронских комуникацийох ше подрозумюе уводзене найсучаснейших технологийох у обласци електронских комуникацийох, модернизацию иснуючей инфраструктури и об'єктах, вибудов сигурней широкопоясней мрежи на шицких уровнях.

Защита животного штрעדку и отримуюци розвой: Концепцию защиты и унапредзения животного штрעדку ше снуе на:

- очуваню природних вредносцох, под чим ше подрозумюе квалитетни животни штрעדок (чисти воздух, квалитетну воду за пице, очуваню польопривредну жем, стабилносц екосистемох и биодиверзитету);
- защиты природних вредносцох и нерухомих културних доброх през ділотворне управяне зоз захищенима подручами;
- планованю на основах отримуючого розвою, односно рационального хаснованя природних ресурсох – жеми, води, сировинох и других природних ресурсох, уважуюци «екологийни» капацитет простору, зоз звекшанем хаснованьом обновующих жридох енергії;
- преценьованю упліву планох, програмох, об'єктах и активносцох на животни штрעדок, як основи за плановане мирох защиты;
- интегрированю защиты животного штрעדку до секторох планованя, проектованя и вибудови, през инструменти преценьованя упліву (СПУ за плани и програми, ПУ за проекти).

По просторней диференциацийі животного штрעדку у ППРС, яка дефинована на основи стану и мирох защиты животного штрעדку, хтори потребне поднімац у одношеню на категорию, захищене подруче хторе облапене з Просторним планом припада гу подручу барз квалитетного животного штрעדку.

Природни непогоди и технологийни нещесцо: Концепция заштити од природних непогодах и технологийних нещесцох – сучасни концепт заштити и управяня походит од факту же на шциких уровньох и у шциких фазах планованя потребне дефиновац прилапліви уровень ризику од природних непогодах и технологийних нещесцох, та потим зоз систему превентивних, организационних и других мирох и инструментах интервеновац з целью зопераня їх наставаня, односно зменшованя пошлїдкох непогодах на прилапліви уровень. Же би ше могло окончиц правилне преценьоване ступня повредзивосци простору, односно огранічєна за його хаснованє, потребне приступиц гу виробку катастру загроженосци простору од природних непогодах у функції просторного планованя.

Одбрана жеми: Основни цель усоглашованя просторного розвою з потребами одбрани жеми то творенє просторних условийох хтори у подполносци буду одвитовац потребом сучасней системи одбрани, пре сигурне функционованє у условийох загрозованя безпечносци, обезпечєня просторних условийох за незаваданє функционованє воєних комплексох и обектох од окремней значносци за одбрану жеми, зменшанє негативних уплївох воєних комплексох на животни штредок и подруча окремней наменки и творенє условийох за цивилну заштиту жительство, материялних и природних ресурсох у случаю природних непогодах и технично-технологийних нещесцох.

3.2.1. Вивод зоз Регионального просторного плану Автономней Покраїни Войводини («Службени новини АПВ», число 22/11)

Рамик просторного розвою АП Войводини по 2020. рок утвердзєни з Региональным просторним планом АП Войводини (у дальшим тексту: РПП АПВ). На основи РПП АПВ, просторни плани подруча окремней наменки ше будзе вирабц за просторни целосци, чию окремосц одредзує една або вєцєй опредзелюючи наменки, активносци або функция у просторе хтори од републичного, односно покраїнского интереса (подруча защицєних природних доброх и др.).

За потреби виробку того просторного плану ше окреме видвоєє тоти одредби:

Заштита природних доброх и биодиверзитету: Основну концепцию заштити природних доброх и биодиверзитету ше снує на звєкшаню вкупней поверхносци под заштиту, єй спатраню у рамикох екологийней мрежи Републики Сербїї, односно екологийней мрежи на території АП Войводини, идентификації подручох за європску екологийну мрежу NATURA 2000 и вибудови ефикасней системи управяня з подручами хтори облапени з наведзєними мрежами.

Зоз РПП АПВ дефиновани оперативни цїлї заштити и унапредзєня природних доброх и биодиверзитету:

- «благочасне зоперанє активносцох и діялносцох з якими ше спричинює негативни пошлїдки у природи;
- обновйованє очкодованих часцох природи;
- запровадзованє мирох (конзервациї, санациї-ревитализациї и рекултивациї, и др.) и режиму заштити и мониторингу стану защицєних подручох, зоз непрерывним провадзєньом стану и пременкох у природи;
- зменшованє утрати и прицискох на биодиверзитет».

Екологийну мрежу на просторе облапеня Просторного плану представляю екологийно значне подруче Специални резерват природи «Пасовиска велькей дрофи», бивальніки защицєних и строго защицєних файтох од националней значносци и екологийни коридори.

Специални резерват природи «Пасовиска велькей дрофи» здобул медзинародни статус, односно представля подруче националней Емералд мрежи, як медзинародно значне подруче за птици (ІВА) и медзинародно значне рошлїнске подруче (ІРА).

Заштита, ушорєнє и розвой предїла: Основни цель заштити, ушорєня и розвою предїла то очуванє жридлових прикметох, идентитету и диверзитету предїла, з афирмацию природних и културних вредносцох. З целью обезпечєня специфичного характеру предїла, з яким ше чува предїлови диверзитет, идентитет и повязаносц, простор АП Войводини ше диференцує у одношеню на ступєнь модификації природного предїла на природни и културни предїли, дзе ше у рамикох културних розликую рурални и урбани предїли хтори одредзує характер и интензитет пременкох, хаснованє и насельованє простору. У рамикох войводянско-панонско-пудунайского макрорегиона ше видвоєю предїлово целосци з розличним характером хтори ше снує на природних и културних особеносцох, як и на дружтвєно-єкономских пременкох гу яким през час були викладани. Вони виражую предїлову рижноросносц територїї АП Войводини и доприноша гу установйованю регионального и локального идентитету.

Преділово характеристики и препознатлівосц АП Войводини обачліво наглашую лесни схили и тераси, престрани писковини, меандруюци цеки вельких панонских рикох як цо то Дунай, Тиса, Сава, Тамиш и Бегей, як и велі менши водоцеки хтори значни за велі природни и привредни функції. Од окремној значносци то рити хтори подлегуо под зашиту, углавним як часци специализованих резерватах природи або як парки природи. Лесово оази автохтоних лесох у їх окруженю од окремној екологийней значносци.

Защита, ушорене и унапредзене културних доброх: Основни цель то защита, ушорене и хасноване културних доброх як розвойного ресурсу пре визначоване регионалног, субрегионалног и локалног идентитету.

На зашиту, ушорене и унапредзене културних доброх ше муши патриц у рамикох розвою целосней обласци културного наслідства, хторе представя розвойни ресурс, хтори потребне захициц, ушориц и хасновац на способ на яки ше допринеше гу установйованю регионалног и локалног идентитету, у складзе з европским стандардами зашиту.

Туризем: Основни цель то отримуюци розвой туризма зоз сотрудніцтвом приватного, явного и невладового сектору, моцнене прејггранічног сотрудніцтва, уведзене стандардох и установйоване конкурентней туристичней привреди АП Войводини.

У одношеню на видвосени туристични дестинації на просторе АП Войводини, подруче хторе облапене з Просторним планом припада гу туристичней дестинації Суботица – Горня Тиса. Ключни туристични продукти з одредзенима формами туризма тоти: еко-туризем (припатране на птици, едукативни и наукововигледовацки туризем), манифестацийни и ловни туризем.

Леси и лесова жем и ловне газдоване: Основни цель розвою лесарства и ловства то отримуюци розвой лесох и ловного газдованя и звекшане поверхносцох под лесами. Под просторним розвојом лесарства ше подрозуміе континуоване газдоване з лесом през отримоване продукційних потенциялох лесовой жеми, як одного з найважнейших продукційних факторох.

Розвой ловства ше обезпечуе през отримуюце газдоване з популяциями дзивини и їх бивальнікох на способ и у обсягу на яки ше тирвацо отримуе и унапредзуе виталносц популяції дзивини, продукційну способносц бивальнікох и биологийну рижнородносц, з чим ше посцигуе виполньоване економских, екологийних и социјалних функцийох ловства.

Польопривредна жем: Основни цель то отримуюце хасноване и очуване польопривредней жеми зоз зашиту ей економских, агроекологийних, екосистемних, пейзажних, социокултурних и других функцийох и усоглашоване з унапредзеньом условияох за продукцію квалитетних польопривредних продуктох у потребним обсягу.

Защиту и хасноване польопривредней жеми на подручу АП Войводини ше снуе на концепту отримуюцого польопривредного и руралного розвою. Дзекуючи своїм прикметом и комплексним функциом, жем представя есенциялни природни ресурс, а ей отримуюце хасноване и защита еден з ключних елементох витворйованя отримуюцого розвою. Зоз становиска отримуюцосци, приоритет ма установйоване ефикасных механізмох зашиту плодней ораніни од забераня до непольопривредней наменки.

Демография: Основни цель демографского розвою АП Войводини то стационарне жительство, т.е. жительство у хторим шлідуоци генерации буду еднак вельки як и иснуюци, з прилагодзованьом очекованих демографских пременкох.

Транспортна инфраструктура: Транспортну мрежу державних драгох на предметним подручу потребне третиравац як единствену систему, у хторей приоритет на державних драгох ма транзит (премесцане транзитного транспорту з населених местох).

У складзе з тим предвидзени тоти активносци на:

- державней драги I шора: Дяла (вяза з Румунию) – Чока (Р-112) – Кикинда – Зренянин – Панчево – Ковин (М-24), (Банатска магистрала).

Предвидзени активносци на вибудови-реконструкції дзепоедних часцох постојачей драговеј мрежи, як и активносци на планованих драгових напрамох регионалней значносци: обиходніци коло Нового Кнежевац и Мокрину, Нови Кнежевац – Чарна Бара.

Под активносцама на одредзеним драговим напраме ше подрозуміе множество рижних планских и проектних ришеньох и виводзене будователньих роботох на реабилитацийи и реконструкції, добудови и вибудови, на дзепоедних часцох утврэдзеног драгового напраму (або на цалей длужини).

У рамикох концепту розвою *гайзибанскей мрежи* Сербії на подручу облапєня Просторного плану буду егзистовац гайзибански драги:

- локални гайзибански драги на напряме Кикинда – Банатске Аранделово – граница Румунії – (прекатегоризация локалней до регионалней на часци од Банатского Аранделова по границу зоз Румунию).

Планує ше ревитализовац гайзибански драги з целью звекшаня доступносци гу тим простором и затримоване коридорох шицких предходно утаргнутих гайзибанских драгох пре обновйоване, з предходно утврѣдзєну оправданосцу.

За розвой немоторного – бициглистичного транспорту окреме вигодни подруча у защицєних природних цалосцох як цо то специялни резервати природи.

Водни ресурси: Основни цель то отримуюцє хаснованє водох з адекватними мирами защиты. Оперативни цели то установйованє интегралного и интерсекторского планованя хаснованя и защиты водних ресурсох на цалей території АП Войводини, рационалне хаснованє водних ресурсох и обєдиньованє хасновательох до регионалних водопривредних системох, хаснованє енергетского потенциялу рикох и вибудованих гидросистемох, установйованє економскей цени води, зменшанє и контролю точкастих и дифузних жридох загадзєня, рециркуляцию похаснованих водох, унапредзєнє системи защиты од вонкашнїх водох (вилївох).

Концепцию подмирьованя населеньох з воду ше снує на розвою регионалних системох, як найвигоднїйших з аспекту експлоатацийних трошкох и аспекту обезпечєня сигурней и квалитетней дистрибуції. Основу розвою будуцих регионалних системох за подмирьованє з воду творя защицєни жридли поджємних и поверхносних водох. Принцип же би ше до рационалних и екологийно прилаплївих границох хасновало локални жридли поджємних и поверхносних водох, а же би ше потим з регионалними системами доручовало лєм воду хтора хиби.

У домену **водопривреди** оперативни цели тоти: усоглашованє и гармонизация законских и институционалних основох у шицких обласцох з вимаганнями директивох ЕУ о водох, запровадзованє мирох контролю емисії з розошатих и других жридох загадзєня пре злєпшанє квалитету води у водоцєкох, ревитализация и реконструкция системи за одводзєнє нукашнїх атмосферских водох з польопривредних и других поверхносцох, вибудов и ревитализация регионалних системох (Бачка, Банат и Срим) за обезпечєнє води на наводньованє, технологийни потреби индустриї и други змисти, добудов, реконструкция и ревитализация ГС ДТД, вибудов, реконструкция и санация обєктох за одбрану од вонкашнїх водох и одбрану од вилївох.

Енергетска инфраструктура: Под розвоєм енергетики ше подроумьує ревитализацию, реконструкцию и модернизацию иснующих енергетских обєктох з целью сигурносци, довірливосци, зменшаня утрати и негативних уплївох на животни штредох, звекшаня учасци хаснованя розполагающих потенциялох, рационализацию хаснованя енергії и енергентох на шицких уровньох.

Минерални сировини: Хаснованє геологийних ресурсох АП Войводини муши рушац од економски розполагающих сировинох, чию ше експлоатацию и преробок снує на принципах отримуюцого розвою, хтори источашнє обезпечує оптималнє управянє з екологийними конфликтами, хтори значно присутни у АП Войводини, а окреме у подручу защицєних природних доброх. Ограничєносц и необновуюцосц розполагающих геологийних ресурсох условюю же би ше плански ршєнєя сновало на принципе отримуюцосци.

Обновуюци жридли енергії: Потенциялна енергия хтора достата з биомаси то найзначнїйши енергетски потенциал обновуюцих жридох на просторе АП Войводини, з оглядом на заступєносц польопривредного и лесового подруча, односно заступєносц ресурсох остаткох з польодїлскей и лесовей продукції, а тиж и хаснованє соларней и енергії витру.

Енергетска ефикасносци: Звекшанє енергетскей ефикасносци потребнє розпатрац як на вельке потенциялне жридли енергії. З вибудову нових, енергетски ефикасних обєктох и з адаптацию постояцих обєктох до енергетски ефикасних, значно ше зменша трошки хаснованя енергії тих хасновательох, але и вкупну енергетску зависносц того простору.

Електронска комуникацийна инфраструктура: Пре досцигованє єдного з главних порушовачох новей економії, хтору характерує фузия ІСТ (информацийно-комуникацийни технології) и їх применьованє, електронски комуникації ше муши розвивац як сучасну систему, под чим ше подроумьує уводзєнє наисучашнїйших електронских технологийох до обласци електронских комуникацийох.

Защита животного штрעדку и отримуюци розвой: По РПП АПВ, основни цель у обласци защиты животного штрעדку то мощна афирмация концепту защиты и унапредзения животного штрעדку як основы уравниваженного розвою, хаснования и ушорения АП Войводины.

У контексту защиты и унапредзения животного штрעדку необходимо застановиц дальшу деградиацию и окончиц превенцию, санацию и ревитализацию загроженных подручоx, з почитованьом тих принципoх: отримуюце хасноване природних ресурсов и очуване и унапредзене екологийно чувствительных природных вредносцоx, зменшане уровня загадзования животного штрעדку, санация найзагроженших подручоx, установйоване локальных регистороx жридлиоx загадзования животного штрעדку, як часци национального регистру, зоз систему контроли и континуованим провадзеньом параметроx хтори характерую квалитет животного штрעדку. Тиж, необходимо предвидзиц защиту, обновйоване и санацию защищенных природных подручоx, з очуваньом екологийней равноваги.

Мири и активносци у часци защиты животного штрעדку хтори дефиновани з РПП АПВ ше запровадзуе по просторней диференциацияци животного штрעדку, по хторей предметне защищене подруче спада до подручоx хторе ма барз квалитетни животни штрעדок.

У обласци управяня з одпадом дефинована необходимосц зружованя општинох у складзе з одредбамы Стратегий управяня з одпадом и ППРС, пре заеднице управяне з одпадом, з чим ше запровадзуе систему региональных центров за управяне з одпадом.

При виробку планскей и урбанистичней документацияци, як регуляторни инструмент защиты животного штрעדку ключну улогу ма стратегийне преценъоване уплыву планoх и програмoх на животни штрעדок и преценъоване уплыву конкретных проектоx, те. обектоx на животни штрעדок.

Защита од элементарных непогодох и технично-технологийных нещесцоx: Основни цель у обласци защиты од элементарных непогодох и технично-технологийных нещесцоx то минимизация ризику по людске здраве и животи, як и очуване природных и створених вредносцоx.

На утвердзоване концепций просторного розвою уплывую постоянци дялносци з присутними факторами ризику, загроженосц простору з природными непогодами и функционална наменка простору. Плановане наменки и змистоx простору и имплементация мироx превенций ма за цель зопрец або зменшац вироятносц наставаня нещесца и можливих пошлїдкоx, а организуе ше их и запровадзуе на основы преценъования ризику и пошлїдкоx од нещесца.

Одбрана жеми: Основу планованя и ушорения простору за потреби одбрани жеми твори вкупна постоянца инфраструктура, хтора оптимально прилагодзена за окончоване додзелених мисийоx и задаткоx Войска и других мощоx одбрани. У зависносци од преценъования ступня загроженосци, под планованьом и ушореньом простору за потреби одбрани ше подрозумюе поднимане одвитующих просторных и урбанистичных мироx у поступкох планованя, ушорения и вибудови, на усоглашовану просторного розвою з целью обезпечения условийоx за потреби дяйствованя и вивершения одбрани.

3.2. ВИВОДИ ЗОЗ ПРОСТОРНЫХ ПЛАНОХ ПОДРУЧА ОКРЕМНЕЙ НАМЕНКИ ОД ЗНАЧНОСЦИ ЗА ВИРОБОК ПРОСТОРНОГО ПЛАНУ

Просторни плани подруча окремней наменки од значносци за виробок Просторного плану тоты:

- Просторни план подруча окремней наменки мултифункционального екологийного коридору Тиси («Службени новини АПВ», число 14/15) и
- Просторни план подруча окремней наменки мрежи коридороx транспортней инфраструктури на основним напряме державней драги I шора ч. 24 (Суботица – Зренянин – Ковин) («Службени новини АПВ», число 19/17).

3.2.1. Вывод зоз Просторного плану подруча окремней наменки мултифункционального екологийного коридору Тиси («Службени новини АПВ», число 14/15)

Екологийни коридор Тиси представя коридор од медзинародней значносци и твори го рика Тиса з побережним поясом, защицени подруча ПП «Камараш», ПП «Стара Тиса при Бисерним острове», як и подруча хтори предвидзени/резервовани за защиту: Горня Тиса и Долня Тиса⁴.

По Просторном плану подруча окремней наменки мултифункционального екологийного коридору Тиси (у дальшим тексту ПППОН), екологийни коридор Тиси окрем водного цела, облапя и катастерски парцели небраненей часци вилвного подруча и одбраненых гадох. Екологийни коридор ше з векшей часци находзи на просторе водней жеми⁵. На одредзеных локацияох екологийни коридор Тиси облапя и часци браненей часци вилвного подруча хтори значни за функционоване коридору, як цо то депи, места оброснути з надом и под. хтори не спадаю до водней жеми (тоти просторни целосци тиж дефиновани з катастерским парцелами).

Отримуюци розвой мултифункционального екологийного коридору Тиси вимага усоглашеносц планованих активносцох з потребами очуваня природи и квалитету животного штредку.

У рамикох целосци екологийного коридору зоз защитними зонами ше дефинуе тоти подацлосци:

- Екологийни коридор Тиси
- Защитни зони екологийного коридору до 50 m, 200 m и 500 m.

З преценьованьом стану, просторней и функционалней повязаносци, як и ступня загроженосци утврдзених, видвоених и потенциалних елементох екологийней мрежи на предметним просторе, з тим ПППОН ше дава условия, мири и правила з якими ше витвори одредзени уровень защиты на польопривредней, лесовой, водней и будовательней жеми.

Запровадзоване ПППОН ше одноши на поверхносци под режимом окремней наменки, а реализуе ше прејт:

- директного применьованя ПППОН у екологийним коридору;
- виробку урбанистичней документациї у екологийним коридору;
- применьованя мирох защиты у защитней зони екологийного коридору.

Напрямки за запровадзоване дати подробнейше за:

- будовательну жем у екологийним коридору и
- будовательну жем у защитней зони екологийного коридору.

За будовательну жем у защитней зони екологийного коридору Тиси ше будзе применьовац мири и условия зоз того ПППОН.

Условия за вибудов нових и реконструкцию постоянних обектох и инфраструктури у часци защитней зони ше выдаваю у складзе зоз:

- важащим планским документом, з применьованьом мирох защиты зоз того ПППОН, або
- новим планским документом, яки виробени у складзе зоз напрямками зоз того ПППОН.

У случаю же ше екологийни коридор Тиси и його защитна зона преклопою з окремну наменку другого просторного плану чия окремна наменка защита природи, буду важиц правила и мири защиты яки ше одноша на подруче з векшим ступньом защиты. У случаю же ше екологийни коридор Тиси и його защитна зона преклопою з окремну наменку другого просторного плану чия окремна наменка не защита природи, але розвой инфраструктурних системох, буду важиц правила и мири защиты яки ше одноша на предметну окремну наменку. З цильом защиты екологийного коридору, у планох чий виробок у цеку, муша ше уважиц мири защиты екологийного коридору яки дефиновани з тим ПППОН.

На просторе облапена Просторного плану ше находзи часц защитней зони екологийного коридору Тиси 0-500 m хтора дефинована з Просторним планом подруча окремней наменки мултифункционального екологийного коридору Тиси. Просторни план ше преклопое зоз спомнугу защитну зону у КО Нови Кнежевац, у часци 200-500 m.

⁴ У складзе з Уредбу о екологийней мрежи.

⁵ Член 8. и 9. Закона о водах («Службени гласник РС», число 30/10 и 93/12) хтори одредзуе понятие «побрежней жеми».

3.2.2. Вивод зоз Просторного плану подруча окремой наменки мрежи коридорох транспортней инфраструктури на основним напряме державней драги I шора ч. 24 (Суботица – Зренянин – Ковин) («Службени новини АПВ», число 19/17)

Облапене Просторного плану ше преклопое у часци з Просторним планом подруча окремой наменки мрежи коридорох транспортней инфраструктури на основним напряме державней драги I шора число 24 (Суботица – Зренянин – Ковин) на території локалней самоуправи:

- општини Нови Кнежевац (КО Сербски Керестур, КО Нови Кнежевац и КО Банатске Аранделово);
- општини Чока (КО Врбица, КО Чарна Бара, КО Язово и КО Остоїчево);
- Город Кикинда (КО Мокрин и КО Саян).

Основни плански рiшення Просторного плану подруча окремой наменки мрежи коридорох транспортней инфраструктури на основним напряме державней драги I шора ч. 24 (Суботица – Зренянин – Ковин), як и правила ушореня и будованя з того плану ше будзе применювац у часци коридору драговей инфраструктури державней драги на основним драговим напряме дакедишней М-24 и Р-112, у хторей ше преклопое з тим просторним планом.

Предмет Просторного плану подруча окремой наменки мрежи коридорох транспортней инфраструктури на основним напряме державней драги I шора ч. 24 (Суботица – Зренянин – Ковин) то коридор драговей инфраструктури державней драги на основним драговим напряме дакедишней М-24 и Р-112. Инши наменки поверхносцох у облапено Просторного плану дефиновани з важацима просторними и урбанистичними планами.

Зоз Просторним планом подруча окремой наменки мрежи коридорох транспортней инфраструктури на основним напряме державней драги I шора ч. 24 (Суботица – Зренянин – Ковин) ше окреме утврдзуе условия и мири заштити, хаснованя и ушореня простору хтори ше опредзелюе за окрему наменку (коридор драги). За простор цо остал у гранїцох того просторного плану, по питаню наменки жеми, компетентни державни органи з приношеньом планох дефиную способ ушореня и хаснованя простору, його заштити и вибудови.

3.3. ПРЕПАТРУНОК ПЛАНСКОЙ ДОКУМЕНТАЦИЇ ЛОКАЛНИХ САМОУПРАВ ОД ЗНАЧНОСЦИ ЗА ВИРОБОК ПРОСТОРНОГО ПЛАНУ

Подруче облапеня Просторного плану облапя часц території городу Кикинди и часци територийох општинах Нови Кнежевац и Чока, за хтори принешени тоти просторни плани хтори хасновани за виробок Просторного плану:

- Просторни план городу Кикинди («Службени новини општини Кикинда», число 12/13 и 16/13 и «Службени новини городу Кикинди», число 17/20);
- Просторни план општини Нови Кнежевац («Службени новини општини Нови Кнежевац», число 23/15) и
- Просторни план општини Чока («Службени новини општини Чока», число 11/13).

4. СКРАЦЕНИ ПРИКАЗ И ОЦЕНА ПОСТОЯЦОГО СТАНУ

З анализу постояцого стану природних и створених вредносцох у рамикох гранїци облапеня Просторного плану спатрени детально припатрани простор и идентификовани уплїви на захищене подруче, чию зашита, унапредзенє и хаснованє предмет виробку того просторного плану.

4.1. СКРАЦЕНИ ПРИКАЗ ПОСТОЯЦОГО СТАНУ (ПОТЕНЦИЈАЛИ И ОГРАНЇЧЕНЯ)

Резерват ше находзи у сиверним Банату и ма три медзисобно видвоєни цалосци: «Ярош», «Кочоват» и «Сигет». Подруче пасовиска «Ярош» ма найвекшу поверхносц и пресцера ше южно од рики Златици, на території општини Чока и городу Кикинди. «Кочоват» ше находзи коло гранїци з Републику Румунию, на території општини Нови Кнежевац, покля ше «Сигет» находзи на крайнїм сиверу Банату, на території општини Нови Кнежевац.

4.1.1. Природни условия

4.1.1.1. Геологийни и геоморфолгийни характеристики

У морфологийним погледзе, сиверни Банат представя нїжину з абсолютнима висинами хтори ше рушаю од 76 m по 85 m. Нїжина нагнута гу кориту рики Тиси и у ей рамикох ше видвоюю два морфологийни целосци: алувиална ровнина и лесна тераса.

Найвекшу алувиалну ровнину ма рика Тиса, а ей прицеки Мориш и Златица формовали менши алувиални ровни. Окреме значна алувиална ровнина рики Златици, бо ше на ней пресцера нешкайше защицене природне добро «Пасовиска велькей дрофи».

Тота ровнина розведзена и широка, попретаргована з велїма долїнами хтори представяю остатки старих цекох Златици або даякей другей векшей рики. Од морфологийних формох алувиална ровнина ма меандри, мертви рични рукавки, побережни гредочки и побережни брешки. У централней часци природного добра «Пасовиска велькей дрофи» ше находзи еден таки меандар. Зоз геологийного аспекту, алувиална ровнина составена зоз флувиалного писку и блатней гліни.

Лесна тераса составена зоз сухоземного наушедованого барского материялу, а у меншей часци у пасмох ест едноставного материялу лесного походзена жовтей фарби. Спомнути материял з гліну дава окремну прикмету поверхноспому релефу, бо ше на тих поверхноспох формую бари и мочари. Нізша жем сейковита, подобни тей на просторе терашнього Резервату. Терени под сейками представяю пасовиска за напасане статку сушедних населеных, насампредз Банатского Аранделова.

4.1.1.2. Гидрографски и гидрологийни характеристики

Основни гидрологийни характеристики сиверного Банату, як и подруча Резервату, условюе рика Тиса. Тиса, як и ей прицеки у сиверним Банату, по наставаню млада рика. Настала на початку дилувиюму кед пре вельке спущоване у обласци Егейского моря Панонске озеро нагло одцекло. Под час дальших геологийних периодох приходзи до спущованя жеми – сентежска депресия. Спущоване жеми од винїмковой значносци за цек и формоване долїнох прицекох рики Тиси у сиверним Банату.

На подручу сиверного Банату до рики Тиси ше улївали три прицеки: Мориш, Златица и Галацка. При Сегедину до рики Тиси ше улїва Мориш. Улїв рики Златици до рики Тиси южно од Падею, а Галацка ше улївала до Тиси медзи Падейом и Новим Бечейом. Трима ше же корита Галацки и Златици були предходни корита Моришу, хтори дакеди прецекал южнейше. Поцаговане Моришу на сивер под час геологийних периодох ше закончело пред вирмом.

Прецекаюци през ровнину, Тиса ма барз мали пад. Пре таки мали пад рика Тиса кривулькала, засиповала свойо корито и меняла цек, при чим ше барз вилївала на околну жем при високих водах. Невигодни условия за плївбу и чкоди яки спричиньовала рика Тиса з вилївами, условели потребу за гидромелиорацийними роботами хтори почати у другей половки XIX вику, а хтори тирваю по нешка. Роботи хтори почати на и коло рики Тиси поступне ше преношели на захрибтє, окреме з вибудову системи ДТД. На часци Резервату коло Банатского Аранделова, Тиса лесну терасу еродовала и формовала свою алувиалну ровнину. Дакеди ше простор заходно од населеня вилївал преїг Широкей бари з воду зоз Тиси. З вибудову гацци на Тиси и з копаньом каналскей мрежи (Новокнежевацкого каналу) южно од Резервату, уплїв поверхносних водах на общи стан того локалитету значно зменшани.

Резерват ше пресцера южно од рики Златици. Златица дакеди була една зоз значних прицекох злїву рики Тиси. О ей велькосци и цеку у дальней прешлосци шведоча стари цеки и мертви рични корита. Ей широка алувиална ровнина, потим числени пререзани и напушени меандри шведоча же Златица скорей дзиво одцекала. Познейше Златица регулована, та нешка представя узку каналовану ричку, хтора ише вше на даедних местох меандруе. Преїг кикиндского каналу е повязана з главним каналом гидросистеми ДТД. Режим Златици у велькей мири завиши од режиму Тиси. При нїзким водостю Тиси, вода зоз Златици гравитацийно одцека и так ше одводнюе коло 50.000 ha у подручу. Медзитим, при високих водостю Тиси, случуе ше же уровень води у ей корице досцигне висину уровня у Златици и у случайох кед уровень у Тиси и далей роснул, приходзело до вилїваня Златици до ей алувиалней ровнини. Же ше тото зопарло, направена гац на граніци медзи Сербію и Румунію хтору ше завера кед ше уровень води дзвигне по коту 77,60 mАНВ. Проблем одводзения Златици ришени зоз повязованьом з кикиндским каналом. Длужина цеку през нашу жем виноши 30 km. Вельки водостю на Златици ше дакеди зявївал медзи 10. марцом и 10. априлом.

Теди ше Златица улівала до Тиси штредне $30 \text{ m}^3/\text{s}$, а у дзепоедних рокох количество води було дупловане. През лето ше Златица дочасно висушувала.

Гидрографски режим на Златици нешка неприродни. Златица у Румунії злучена з каналом зоз рику Мориш. При високим водостою, воду ше зоз Моришу пуца до Златици. Нешка Златица часц системи ДТД и водни режим завиши, насампредз, од водного режиму у цалей системи.

Дакеди найвекша прицека рици Златици була Дюкошинска ричка. Дюкошинска ричка ма жридо у Румунії, прецека през Мокрин, а уліва ше до Кикиндского каналу до системи ДТД. Тота каналована ричка нешка под час векшей часци рока суха. Дюкошинска ричка чече у напярме Мокрину, а потим идзе у напярме Идьошу. Корито ей пререзуе Кикиндски канал, а улів ше находзи на Златицовим секторе Кикиндского каналу. Кикиндски и Дюкошински канал збераю воду з южных часцох Резервату. Тота каналована ричка нешка под час векшей часци рока суха.

Галадска по цалей своєї длужини каналована и представя, у векшей своєї часци, цек без векшей значносци окрем часци корита по яким трасовани Кикиндски канал. Каналовани цек чече през даскельо бари, и далей през Кикинду. Галадска чече през поджемни цивовод, а потим по ушореним корице, у длужни даскеліх километрох по обложених бетонских плочох. Коло 8 km югозаходно од Кикинди ше уліва до Кикиндского каналу, Галадска ма мелиорацийну функцию и то углавним дренажну. Найвекше количество води до 16 m^3 каналоване корито Галадски препущуе у першей половки априла, а найменей води, коло $0,2 \text{ m}^3/\text{s}$ цек ма у ешеньским периодзе.

З вибудову Кикиндского каналу, як и з регулацию Златици и Дюкошинскей рички, закончени основни роботи на системи ДТД.

При нових гидромелиорацийних роботах необходимо преучиц їх уплів на гидрологийни обставийни подруча, респектуюци вецейрочни сушни период, як и вше векшу потребу за воду.

Каналска мрежа – На просторе Резервату и у окруженю ше находза прекопани канали хтори вименели природни режим водох. През южну часц Ярошу ше пресцера канал хтори широки коло три метери. Южно од Ярошу, звонка граніцох Резервату, прецека Кикиндски канал. Природни режим вилівая Златици вименени з вибудову гаци. Даскелі менши канали одводза воду зоз Сигету до Велького каналу хтори прецека югозаходно. Менши канали ест и на сиверовосточней часци. Кочоват зоз шицких бокох огранічени з меншима каналами.

Спомнути водопривредни обекти вименели природни режим поджемних и поверхносних водох на тим подручу, а самим тим и условия бивальнікох живого швета. Кажда дальша вибудов гацох и прекоповане каналу може додатно нарушиц основни природни вредносци простору.

4.1.1.3. Климатски характеристики

За приказ климатских характеристикох Резервату хасновани податки з найблізшей метеорологийней станіци у Кикинди (81 m н.в.), за период 1981-2010. рок. Припатране подруче, як и векша часц Войводини, ма степско-континенталну климу.

Найцеплейши мешац то юлий, зоз штредню мешачну температуру ($22,3^\circ\text{C}$), а найжимнейши януар ($-0,2^\circ\text{C}$). Штредня рочна температура виноши $11,3^\circ\text{C}$. Штредня мешачна температура у вегетацийним периодзе од априла по октобер виноши $17,4^\circ\text{C}$. Таки розпорядок температурох вигодни за рошлінски и животиньски швет на подручу Резервату. У анализованим периодзе не було екстремно нізки температури и не було значного уплізу на обставане дрофи у жимских условийох.

Штредня рочна вредносц влажносци воздуху за припатрани период виноши 73%. Сиверовосточна часц АП Войводини ма мало падая, але вигодна околносц тота же вони добре розпоредзени по рочних часцох и же вегетацийни период ма достаточно падая. Рочни просек падая виноши 556,3 mm. Мешац юний ма найвекши штредні мешачни просек хтори виноши 75,5 mm, а штредне найменей було падая у фебруаре 26,8 mm. Каменец ше не зявюе так часто, а у припатраним периодзе зазначени 35 дні под шнігом (од новембра по марец). Тото зявене значне за перебуванє дрофи у региону сиверного Банату у жимских мешацох.

Доминантни витор на тим подручу то юговосточни витор те. кошава зоз штредню релативну частосцу 102%, и штредню швидкосцу $3,6 \text{ m/s}$. Кошава на яр висушуе жем, та ше негативно одражуе на ярні шаца и

пасовиска на хторих ше у вчасних летніх мешацох, пре недостаток паданя и влаги, зменшує обсяг и так худобней вегетациї.

Климатски характеристики на подручу Резервату условною специфични рошлїнски заеднїци и маю значну улогу у живоце и обставаню велькей дрофи.

4.1.1.4. Педологийни характеристики

Резерват забера централне подруче у просторе медзи рику Златицу, Кикиндским каналом, як и драгами Чарна Бара – Мокрин и Мокрин – Идьош.

На тих просторох доминує ритска смоласта жем, слана и алкализувана, з мозаїчно розпоредзеноу сейковиту жему хтора местами засолена. У окруженю Резервату ше пресцера карбонатни чарножем и чарна жем лукох.

Подруче природного добра, з педологийного становиска, представя рижнородне подруче, як пре розпорядок, так и пре состав и типи жеми, з малу хасновательну вредносу, з аспекту польодїлства.

4.1.1.5. Сеизмологийни характеристики

По мапи сеизмичного газарду за повторююци период 475 роки, подруче облапене з Просторним планом ше находзи у зони з можлївим интензитетом трешеня жеми VII, VII-VIII и VIII ступня сеизмичного интензитету по Европскей макросеизмичней скали (ЕМС-98).

4.2.1. Природни вредноци

4.1.2.1. Природни добра

У облапеню Просторного плану ше находза тоти просторни цалосци од значноци за очуване биодиверситету:

1. Защищене подруче:

Резерват преглашени за защищене подруче од винїмковой значноци, односно I категориї, з Уредбу о преглашеню Специального резервату природи «Пасовиска велькей дрофи» («Службени глашнїк РС», число 86/18) же би ше зачувало единствени прадавни мозаїк степских, сейковитих и мочарних бивальнїкох. Основна вредноц того подруча то єдина популация велькей дрофи хтора остала (*Otis tarda*) у Сербїї, на юговосточним орубенцу єй штредноевропейского ареалу. Велька дрофа ше находзи на Шветовой червеной лїстини (IUCN: Red List) загрожених файтох и представя Строго защищену файту у Сербїї. Єй бивальнїк то очувани типични панонски предїл, з особенима рошлїнским заеднїцями и флору и фауну чийо числени представителе строго защищени файти и файти од значноци за зашиту по медзинародних критериюмох.

Ту присутни вецей як 20 заеднїци рижних фрагилних типох екосистеми рошлїнских заеднїцох, представителе ридкей и загроженей флори. Окрем велькей дрофи, тоти простори населує ридка и загрожена, характеристична фауна отворених бивальнїкох и 135 файти птицох хтори у медзивязи представяю усливие за обставане велькей дрофи, єдней з найзагроженших птицох швета.

Резерват, пре наведзени характеристики, характеризує високи уровень автентичноци, репрезентативноци пре присуство ридких и загрожених файтох, рижнородноци флори и фауни, интегралноци бивальнїкох, пейзажна атрактивноци хтору спричинює зявене велькей ровнїнскей птици велькей дрофи, хтора уклопена до характеристичного панонского пейзажу и очуваносц найвекших ровнїнских бивальнїкох трави у Сербїї.

По класификациї Шветовой унїї за зашиту природи (IUCN) защищене природне добро спада до IUCN Category IV, односно представя подруче управяня з бивальнїками и файтами (Habitat and species management area).

Резерват уписани до регистру медзинародно значних бивальнїкох птицох (Important Bird Area, IBA – RS011), на поверхноци 20.522 ha.

Резерват, вєдно зоз ише дасдними подручами хтори меновани як «Сиверни Банат», предложени за Ботанїчно значни подруча Сербїї («IPA in Serbia») (in Стеванович, В., координатор, 2005/2006).

Резерват ше находзи у сиверним Банату, на території городу Кикинди и општинаох Чока и Нови Кнежевац и составени єй зоз трох видвоєних цалосцох: «Ярош», «Кочоват» и «Сигет».

Подруче «Ярош» ше находзи южно од реки Златици, на територийох општини Чока (КО Язово и КО Остоїчево) и городу Кикинди (КО Мокрин и КО Саян). Окружую го населеня Мокрин, Саян, Язово, Остоїчево, Банатски Моноштор и Чарна Бара. По тот локалитет водза дильови з околних населеньох. Найблізши приступ то такв. «Нафташка драга», хтори водзи од регионалней транспортніци Мокрин – Чарна бара.

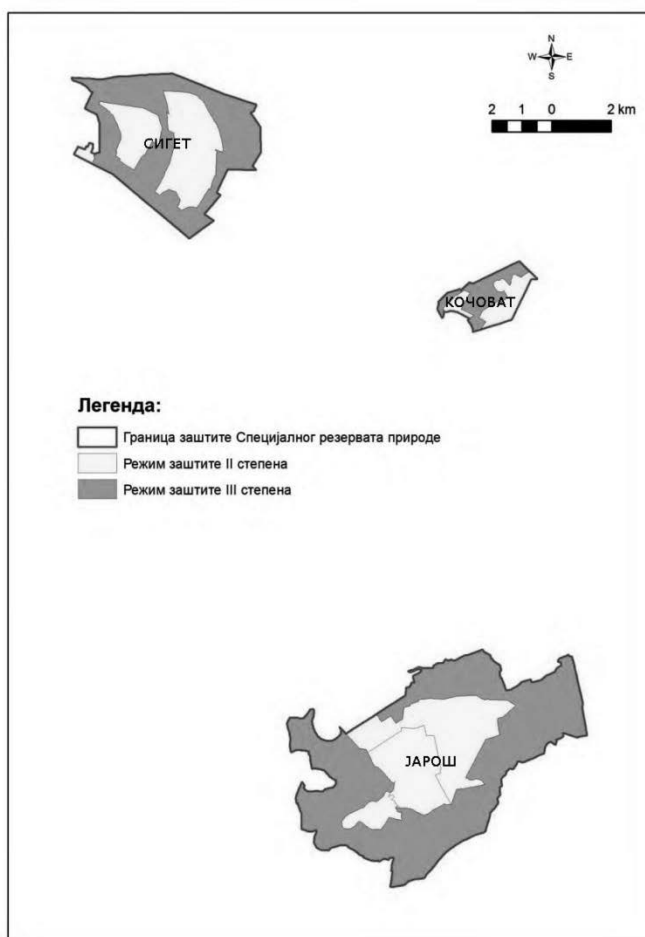
«Сигет» ше находзи на крайнім северу Банату, на територии општини Нови Кнежевац (КО Банатске Аранделово, КО Керестур). Блізко при тим локалитету ше находзи населене Банатске Аранделово з валалчиком Мали Сигет. Дойсц по ньго мож по дильовох, з хторих еден водзи у напряме Малого Сигету, а други з регионалней транспортніци Нови Кнежевац – Банатске Аранделово.

«Кочоват» ше находзи коло граніци з Републику Румунию, на територии општини Нови Кнежевац (КО Банатске Аранделово). По тот локалитет водза чежко преходни дильови з валалох хтори го окружую, з Банатского Аранделова и Врбици.

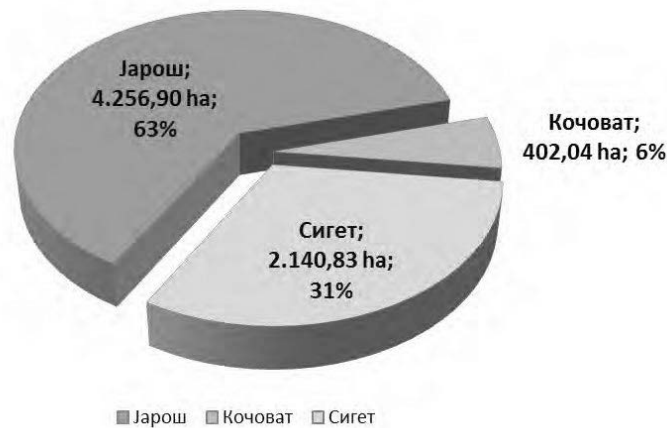
На територии Резервату, поверхносци 6799,77 ha, утврдзени режими заштити II и III ступня.

Режим заштити II ступня, вкупней поверхносци 2.389,98 ha, односно 35% поверхносци Резервату облапя найважнейши и найочуванши гніздиска и випиряліща вельких дрофох на локалитетох Ярош, Сигет и Кочоват, хтори найочуванши бивальніки з траву, з малу учасцу оранінох.

Режим заштити III ступня, вкупней поверхносци 4.409,79 ha, односно 65% поверхносци Резервату облапя часц захищеного подруча хторе остало хторе не облапя режим заштити II ступня.



Слика 2. Границы Специального резервата природы «Пасовиска велькей дрофи» зоз режимами заштити



Слика 3. Процентуалне одношене површноцох по локалитетох у рамикох Специјалног резервату природи «Пасовиска велькеј дрофи»

Основни загрожујући фактор за вегетацију на сейкох теј часци Банату то недостаток води. Дакедишне богатство у површноних водах и високи уронен појдемних водах мали пресудне значенс за наставане и очуванe неповторуюћога мозајку комплексу специфичнеј вегетациј.

Вецейрочни негативни уплив човека на биланс водах (пременка водног режима) охабел невисцеруюћи шлїд на тото подруче.

Антропогени активносци упливали и на други негативни зявеня:

- зніщоване примарних степских бивальнікох, з їх пренаменку до польопривредних површноцох, як и будоване инфраструктури и обектох;
- знемирюванe на гніздиску (числене присуство югасох зоз статком, земледїлцох, як и сезонске присуство ловарох и вилетнікох);
- применюванe хемийних средствох у польопривреди;
- ловокрадза (у сучасним чаше звездена на минимум, окрем кед птици појду јужно од Сави и Дунаю под час моцних жимох) и польски огні у репродуктивним чаше.

Окремни проблем за основну вредносц Резервату – вельку дрофу, то кошене лукох под час ей гніздзєня.

2. Часц защитней зони подруча у поступку защиты:

Защитна зона подруча Парку природи «Сейки у долини Златици» хтора ше находза у поступку защиты, з едней часци уходзи до облапєня Просторног плану и преклопное ше з часцу подруча окремнеј наменки – Резерватом (режим III ступня защиты), на хторим ше запровадзуе мири защиты хтори дефиновани за Резерват.

Министерство защиты животног штредку порушало 2017. року поступок защиты природног подруча II (другеј) категориј, як Парк природи «Сейки у долини Златици», хтори ише вше у цеку.

3. Екологийно значни подруча екологийнеј мрежи Републики Сербїи:

Пасовиска велькеј дрофи – екологийно значне подруче ч. 2 хторе облапя защищене подруче СРП «Пасовиска велькеј дрофи»; Емералд подруче Пасовиска велькеј дрофи; ИРА подруча Сиверни Банат, Сейковите подруче Чока – Остоїчево и Пасовиска велькеј дрофи и ИВА подруче Пасовиска велькеј дрофи;

4. Подруча од медзинароднеј значносци за очуванe биологийнеј рижнородносци:

4.1. ИВА регион: Пасовиска велькеј дрофи

4.2. ИРА региони: Сейковите подруче Чока – Остоїчево – Язово, Банатски Моноштор, Пасовиска велькеј дрофи

4.3. Emerald регион: Пасовиска велькеј дрофи

5. Бивальніки захищених и строго захищених дзивих файтох од националней значносци:
- означене: КИК03а,б, назва: «Жимски бивальнік и кармиліще велькей дрофи»;
 - означене: КИК04, назва: «Пасовиска при Идьошу»;
 - означене: КИК12, назва: «Пиштов салаш при Мокрину»;
 - означене: НКН01, назва: «Рибалов Нови Кнежевац»;
 - означене: НКН02а,б, назва: «Сейки коло драги Н. Кнежевац – Б. Аранделово»;
 - означене: НКН03, назва: «Яраш – сейки»;
 - означене: НКН04, назва: «Пасовиско Бокал».

Бивальніки регистровани у бази податкох Заводу у складзе зоз критериюмами *Правилніка о преглашеню и зашити строго захищених и захищених дзивих файтох рошлінох, животиньох и печаркох* число 110-00-18/2009-03 од 20.1.2010. («Службени глашнік РС», число 5/10).

6. Часц екологийного коридору од медзинародней значносци:

6.1. Часц Златици и ей побережного поясу – часц екологийного коридору од медзинародней значносци яки утвердзени з Уредбу о екологийней мрежи Републики Сербії («Службени глашнік РС», число 102/10);

6.2. Часци локалних екологийних коридорох.

Защищене подручје – Резерват, екологийно значне подручје екологийней мрежи Републики Сербії (Пасовиска велькей дрофи), подруча од медзинародней значносци за очуванє биологийней рижнородносци (ІВА регион, ІРА регион и Emerald регион), бивальнікох захищених и строго захищених дзивих файтох од националней значносци и екологийних коридори приказани на Рефералней мапи ч. 3 – Природни ресурси, зашита животного штредку и природних и културних доброх.

4.1.2.2. Природни ресурси

Польопривредна жем

Польопривредна жем ма найвекшу учасц на просторе облапєня Просторного плану. Учасц дзепоедних категорийох по способе хаснованя жєми нетипични, односно висока учасц лукох и пасовискох у одношеню на поверхносци под оранїнами. То найвекши простор очуваних ровнінских бивальнікох з траву у Сербії. Луки и пасовиска забєраю 61% поверхносци Резервату, а поля забєраю 34% поверхносци Резервату.

Покров з траву природни ресурс Яроша, Кочовата и Сигету, а його хаснованє необходимо усоглашиц з потребами зашити природи. Кєд су усоглашєни и контроловани, напасанє и кошенє добра метода за отримованє покрову з траву и зопєраня зарастаня до високей травы або черякох. Зашита вєлких дрофох як необходимо преусловіє предвидзує очуванє пасовискох за їх усоглашенє и отримуючє хаснованє. Пасовиска длугорочно обезпечую и материялну основу за екстензивнє статкарство и продукцию здравєй поживи. Отримуючє напасанє автохтоних расох овцох и говєдох предствая найжаданшу форму отримуючєго розвою того простору. На таки ше способ зопєра сукцєсию и нєставанє вегетациї з траву. У рамикох Резервату вєкшина польох ше находзи у режимє зашити трєцєго ступня.

На предметним просторе жем за обробок и пєстованє културох предствая значни ресурс, гоч вона засолєна и часто вилєята. Хаснованє жєми часто у колизиї з потребами очуваня вєлкей дрофи и инших природних вредносцох. Жем мож хасновац лєм на поверхносцох хтори уж преорани, з обовязним хаснованьєм агроєкологийних мирох з якими ше обробок жєми подрєдзує гу потребом зашити вєлкей дрофи. Хаснованє обрабєцєй жєми би трєбало у будучносци змєншац, жє би ше унапредзело бивальніки вєлкей дрофи.

Водна жем

Водна жем, у смислу Закона о водах, то жем на хторєй стаємно або дочасно єст води, прєцо ше формує окреми гидрологийни, геоморфологийни и биологийни одношеня яки ше одражую на акватичну и припобрежну екосистєму. Водна жем чєчуцєй води, у смислу того закона, то корито за вєлку воду и припобрежна жем. Водна жем стояцєй води, у смислу того закона, то корито и пояс жєми коло корита стояцєй води, по найвисши зазначєни водостой.

Водна жем облапя и напушене корито и псковити и шљонковити гребень на хтори ше вода з часу на час вилее и жем на хтору ше вода вилїва пре работи на просторе (преградзоване чечуцих водох, експлоатациї минералних сировинох и подобне).

Водней жеми ше муши пошвениц окремну увагу з интегралним ришованьом проблемох хаснованя и заштити водох, ушореня водних режимох и одбрани од вилївох, бо тот жем елемент простору од винїмковей важности.

Водну жем у облапеню Просторного плану творя шицки поверхносни води, бари, и канали зоз системи за одводньоване «Нови Кнежевац», «Врбички», «Гранїчар», «Златицки», «Фекетер», «Бегейски» и «Саянски».

Леси и лесова жем

Леси маю важни уплїв на просторни розвой припатраного подруча. Ступень полешености важни указатель присутности и стабилности екосистеми. Леси и лесова жем забераю 1,93% поверхности у рамикох облапеня Просторного плану.

Комплекси лесох и лесовой жеми на просторе облапеня Просторного плану ше находза з найвекшей часци у КО Нови Кнежевац, на бивальнїкох захищених и строго захищених дзивих файтох, а значно менша часц у КО Мокрин, а творя их мишани компоненти високих лїсопадних файтох, тополя, верба, дуб и татарски явор. Барз мали процент лесох ше находзи на другой жеми у рамикох подруча окремней наменки.

Стан лесох на просторе облапеня Просторного плану невидогни. Непланске (нелегалне) хасноване и одсуство планского обновйованя и пестованя лесох вигодне за ширене инвазивних файтох. З оглядом же ше инвазивни файти обновую на генеративни способ, поступне ше адаптуюци на условия бивальнїка, то може девастовац природни компоненти лесох.

Минерални сировини

У облапеню Просторного плану, у подручу окремней наменки ест оверени резерви подїземней и термоминералней води на лажиску жридла «Баня Канїжа» хтори у експлоатациї, експлоатацијне польо нафти и газу Мокрин на хторим ест лажиска з оверенима билансними резервами нафти и природного газу (лажиска Pz+Sm-1, Pz+Sm-2, Pt1-1a, Pt1-3a, Pt1-4a, Pt1-4c, Pt1-4d, Pt1-4e, Pt1-5a, Pt1-5c, Pt1-5d, Pt1-6a, Pt1-6b, Pt1-6c, Pt1-6d, Pt1-7a, Pt1-7b и Pt1-7c, експлоатацијне польо нафти и газу «Мокрин сланци», «Мокрин I» и «Мокрин II».

Окрем експлоатациї минералних сировинох, на подручу облапеня Просторного плану ше находза и вигледовацки простори за вигледоване подїземней и термоминералней води, нафти и природного газу.

Гидрогеотермални потенцияли на припатраним подручу випитани на вартанїнох Кж-1/х, Кж-2/х и Кж-3/х.

Подруче облапеня Просторного плану ше у целосци находзи у одобреним вигледовацким просторе Сиверни Банат число 5071 за вигледоване нафти и прородного газу, з боку НИС а.д. Нови Сад.

4.3.1. Характер предїлу

Основни тип характеру предїлу припатраного подруча ше спатра през структуру хтора одредзена з целосцами травових, ровнїнских и отворених просторох алувијалней ровнїни рици Залтици, хтори значно доприноша гу твореню препознатлївей форми предїлових елементох, хтори типични за Панонску нїжину. Амбиентални целосци мозаїчно розпоредзених рижних лукових рошлїнских заеднїцох, хтори условени з варированьом микрорелефу, представяю основни предїлово елементи.

Гу формованю основного типу характеру предїлу доприноша и специфични геоморфологийни формациї «грудох», местами присутни оранїни, югаски колїби и стада, як и компактни структури населеньох у окруженю.

З елементох хтори значно уплїваю на предїлову форму подруча ше визначую вельочислени долїни хтори представяю остатки старих цекох Златици або даякей другой векшей рици, а морфологийни форми хтори ше звяую то меандри, мертви рукавки рици, побережни гредочки и побережни брешки.

Пре доминацию обрабљащих поверхносцох у окруженю и худобней лесовой вегетациї, наведзени елементи хтори творя основни тип характеру предїлу указую високи ступень чувствительности на пременки.

4.4.1. Нерухоми културни добра

По податкох и условийох цо достати од Медзиопштинского заводу за защиту памятникох култури Суботица и Покраїнского заводу защиту памятникох култури, Петроварадин, на просторе у рамикох граніци облапєня Просторного плану и у рамикох подруча окремней наменки ше находза числени археологийни локалитети з рижних периодох.

Обласц сиверного Банату остатні роки археологийно детально рекогностована у рамикох проєкту «Археологийна топография Банату», та мож констатовац же у рамикох граніци облапєня Просторного плану и у рамикох граніци подруча окремней наменки єст числени археологийни локалитети.

Податки о археологийних локалитетох за општину Нови Кнежевац (часци катастерских општинох Сербски Керестур, Банатске Аранделово и Нови Кнежевац) и општину Чока (часци катастерских општинох Врбица, Язово и Остоїчево) доручел Медзиопштински завод за защиту памятникох култури Суботица, покля податки о археологийних локалитетох за город Кикинда (часци катастерских општинох Мокрин и Саян) доручел Покраїнски завод за защиту памятникох култури, Петроварадин.

По податкох хтори достати од Републичного заводу за защиту памятникох култури, у облапєню Просторного плану нет културни добра од винїмковей значносци хтори у компетенції Републичного заводу за защиту памятникох култури, сходно предписаньом з компетенції защиты културних доброх.

Археологийни локалитети у општини Нови Кнежевац

У општини Нови Кнежевац, у КО Сербски Керестур, у рамикох граніци облапєня Просторного плану и у рамикох граніци подруча окремней наменки ше находза тоти археологийни локалитети:

- 12 Находзи ше на югозаходней часци потесу Бокай, на побережю риту, пресцера ше длуж ритского побережя. Вецейпасмови локалитет, з находами з периоду неолиту, бронзового часу, античного и штрედньовиковного периоду. Локалитет ше находзи у рамикох граніци подруча окремней наменки, у рамикох просторней целосци од уплїву на захищене природне добро, на просторе бивальнікох захищених и строго захищених файтох од националней значносци.
- 13 Находзи ше блїзко при сиверовосточним рубцу населєня, на видзвигнутим побережю дакедишнього цеку Тиси, над ритским поясом хтори ше вола Подбарє. Димензиї 290x230 m. Локалитет припада гу штредньому вику (6-7. вик) и гу новому часу. Локалитет ше находзи у рамикох граніци подруча окремней наменки, у рамикох просторней целосци од уплїву на захищене природне добро, на просторе бивальнікох захищених и строго захищених файтох од националней значносци.
- 14 Находзи ше восточно од сучасного населєня, 500 m од остатніх хижох, на видзвигнутим побережю дакедишнього цеку Тиси. Димензиї локалитету 450x140 m. Находи зоз бронзово-железного часу, штреднього вику (6-7. вик, 11-13. вик). Локалитет ше находзи у рамикох граніци подруча окремней наменки, у рамикох просторней целосци од уплїву на захищене природне добро, з часци на просторе бивальнікох захищених и строго захищених файтох од националней значносци.
- 15 Восточно од сучасного населєня, на видзвигнутим побережю старого цеку Тиси. Приблїжни димензиї локалитету 75x75 m. Вецейпасмови локалитет, з находами зоз периоду штреднього вику (9-10. вик, 11-13. вик), як и нового часу. Локалитет ше находзи у рамикох граніци подруча окремней наменки, у рамикох просторней целосци од уплїву на захищене природне добро, з часци на просторе бивальнікох захищених и строго захищених файтох од националней значносци.
- 16 Восточно од сучасного населєня, на южном побережю дакедишнього, нешка каналованого цеку рици Тиси, димензийох 1170x200 m. Вецейпасмови локалитет, з находами з периоду бонзово-железного часу, античного и штредньовиковного периоду и нового часу. Локалитет ше находзи у рамикох граніци подруча окремней наменки, у рамикох просторней целосци од уплїву на захищене природне добро, з часци на просторе бивальнікох захищених и строго захищених файтох од националней значносци.
- 17 Грунчок на заходним рубцу потесу Лап, пречніка 30 m. Локалитет ше находзи у рамикох граніци подруча окремней наменки, у рамикох просторней целосци захищеного подруча – Резервату (локалитет Сигет), просторней подцалосци 2 – режиму III ступня защиты.
- 18 Вецейпасмови локалитет на заходней страни потесу Лап, з находами зоз бронзового часу и штреднього вику (11-13. вик). Локалитет ше находзи у рамикох граніци подруча окремней наменки, у рамикох просторней целосци захищеного подруча – Резервату (локалитет Сигет), просторней подцалосци 2 – режиму III ступня защиты.
- 19 Грунчок на заходней часци потесу Лап, димензийох 40x35 m. Локалитет ше находзи у рамикох граніци подруча окремней наменки, у рамикох просторней целосци захищеного подруча – Резервату (локалитет Сигет), просторней подцалосци 2 – режиму III ступня защиты.

- 20 Юговосточно од Керестура, на северним рубцу меншого потесу Рогаль, димензийох 275x200 m. Вецейпасмови локалитет, з находами зоз праисторії (неолит, бронзови час), античного периода и нового часу. Локалитет ше находзи у рамиках граніци подруча окремней наменки, у рамиках просторней целосци од уплїву на захищене природне добро, звонка простору бивальнікох захищених и строго захищених файтох од националней значносци.
- 21 Локалитет на северозаходним концу потесу Вербов сигет, з находами з периода з бронзового часу. Локалитет ше находзи у рамиках граніци подруча окремней наменки, у рамиках просторней целосци захищеного подруча – Резервату (локалитет Сигет), з часци у рамиках просторней подцалосци 1 – режиму II ступня заштити, а з часци у рамиках просторней подцалосци 2 – режиму III ступня заштити.
- 22 Локалитет на потесу Вербов сигет, димензийох 25x75 m, з находами з периода з бронзового часу. Локалитет ше находзи у рамиках граніци подруча окремней наменки, у рамиках просторней целосци захищеного подруча – Резервату (локалитет Сигет), з часци у рамиках просторней подцалосци 1 – режиму II ступня заштити, а з часци у рамиках просторней подцалосци 2 – режиму III ступня заштити.
- 23 Грунчок надморскей висини 79.65 m. Локалитет ше находзи у рамиках граніци подруча окремней наменки, у рамиках просторней целосци захищеного подруча – Резервату (локалитет Сигет), просторней подцалосци 2 – режиму III ступня заштити.
- 24 Грунчок на нїзким терену просто Вербового сигету, надморскей висини 79.50 m. Локалитет ше находзи у рамиках граніци подруча окремней наменки, у рамиках просторней целосци захищеного подруча – Резервату (локалитет Сигет), просторней подцалосци 2 – режиму III ступня заштити.
- 25 Вецейпасмови локалитет на югозаходней часци потесу Вербов сигет, северозаходно од Гайдуцкого сигету, зоз находами з периода зоз бронзового часу и антики. Локалитет ше находзи у рамиках граніци подруча окремней наменки, у рамиках просторней целосци захищеного подруча – Резервату (локалитет Сигет), просторней подцалосци 1 – режиму II ступня заштити.
- 26 Єднопасмови локалитет на потесу Вербова бара, димензийох 800x130 m, з находами з периода неолиту. Локалитет ше находзи у рамиках граніци подруча окремней наменки, у рамиках просторней целосци захищеного подруча – Резервату (локалитет Сигет), просторней подцалосци 2 – режиму III ступня заштити.
- 27 Локалитет на южним побережю потесу Лап, димензийох 525x100 m, з находами з периода з бронзового часу. Локалитет ше находзи у рамиках граніци подруча окремней наменки, у рамиках просторней целосци захищеного подруча – Резервату (локалитет Сигет), просторней подцалосци 2 – режиму III ступня заштити.
- 28 Восточно од Сербского Керестура, на побережю потесу Ибер, димензийох 800x200 m. Вецейпасмови локалитет, з находами з неолиту, бронзового часу, античного, штрედньовиковного периода (11-13. век). Локалитет ше находзи у рамиках граніци подруча окремней наменки, у рамиках просторней целосци од уплїву на захищене природне добро, з часци на просторе бивальнікох захищених и строго захищених файтох од националней значносци.
- 29 Зоз южней страни потесу Ибер, димензийох 600x125 m. Вецейпасмови локалитет з находами з праисторії, бронзового часу, античного периода и штредньовиковного периода (11-13. век). Локалитет ше находзи у рамиках граніци подруча окремней наменки, у рамиках просторней целосци од уплїву на захищене природне добро, з часци на просторе бивальнікох захищених и строго захищених файтох од националней значносци.
- 30 Локалитет на южним побережю потесу Лап, димензийох 280x100 m, з находами з периода 6-7. вику. Локалитет ше находзи у рамиках граніци подруча окремней наменки, у рамиках просторней целосци захищеного подруча – Резервату (локалитет Сигет), просторней подцалосци 2 – режиму III ступня заштити.
- 31 Локалитет на южним побережю потесу Лап, димензийох 150x100 m, з находами з периода 6-7. вику. Локалитет ше находзи у рамиках граніци подруча окремней наменки, у рамиках просторней целосци захищеного подруча – Резервату (локалитет Сигет), просторней подцалосци 2 – режиму III ступня заштити.
- 32 Локалитет на потесу Вербова бара, димензийох 270x75 m, з находами з периода з бронзового часу и штреднього вику (11-13. век). Локалитет ше находзи у рамиках граніци подруча окремней наменки, у рамиках просторней целосци захищеного подруча – Резервату (локалитет Сигет), просторней подцалосци 2 – режиму III ступня заштити.
- 33 Грунчок на потесу Вербова бара, димензийох 30x20 m. Локалитет ше находзи у рамиках граніци подруча окремней наменки, у рамиках просторней целосци захищеного подруча – Резервату (локалитет Сигет), просторней подцалосци 2 – режиму III ступня заштити.
- 34 Вецейпасмови локалитет на потесу Вельки сигет, димензийох 680x230 m, з находами з неолиту, бронзового часу и антики. Локалитет ше находзи у рамиках граніци подруча окремней наменки, у рамиках просторней целосци захищеного подруча – Резервату (локалитет Сигет), з часци у рамиках просторней подцалосци 1 – режиму II ступня заштити, а з часци у рамиках просторней подцалосци 2 – режиму III ступня заштити.

- 35 Локалитет на сиверовосточним концу Вербового сигету, димензийох 100x50 m, з находами зоз бронзового часу. Локалитет ше находзи у рамикох граніци подруча окремней наменки, у рамикох просторней целосци защищеного подруча – Резервату (локалитет Сигет), просторней подцалосци 1 – режиму II ступня заштити.
- 36 Вецейпасмови локалитет на едней з гредох Велького сигету, димензийох 700x220 m, з находами з бронзового часу, античного и штредньовиковного периоду. Локалитет ше находзи у рамикох граніци подруча окремней наменки, у рамикох просторней целосци защищеного подруча – Резервату (локалитет Сигет), з часци у рамикох просторней подцалосци 1 – режиму II ступня заштити, а з часци у рамикох просторней подцалосци 2 – режиму III ступня заштити.
- 37 Грунчок на заходним побережю Велького сигету, надморскей висини 80.70 m. Локалитет ше находзи у рамикох граніци подруча окремней наменки, у рамикох просторней целосци защищеного подруча – Резервату (локалитет Сигет), просторней подцалосци 2 – режиму III ступня заштити.
- 38 Вецейпасмови локалитет на югозаходней часци Велького сигету, димензийох 625x180 m, з находами з бронзового часу и штреднього вику. Локалитет ше находзи у рамикох граніци подруча окремней наменки, у рамикох просторней целосци защищеного подруча – Резервату (локалитет Сигет), просторней подцалосци 2 – режиму III ступня заштити.
- 39 Грунчок хтори лоцировани на потесу Велького сигету, пречніка 40 m. Локалитет ше находзи у рамикох граніци подруча окремней наменки, у рамикох просторней целосци защищеного подруча – Резервату (локалитет Сигет), просторней подцалосци 2 – режиму III ступня заштити.
- 40 Грунчок восточно од населеня, на заходней страни потесу Терварац. Пречнік грунчка 65 m, з находами з бронзового и нового часу. Локалитет ше находзи у рамикох граніци подруча окремней наменки, у рамикох просторней целосци од уплїву на защищене природне добро, звонка простору бивальнікох защищених и строго защищених файтох од националней значносци.
- 41 На восточней часци потесу Ибер, димензийох 280x100 m. Вецейпасмови локалитет з находами з периоду праисторії (бронзови и старши железни час), античного и штредньовиковного периоду (11-13, вик, 13-16. вик). Локалитет ше находзи у рамикох граніци подруча окремней наменки, у рамикох просторней целосци од уплїву на защищене природне добро, з часци на просторе бивальнікох защищених и строго защищених файтох од националней значносци.
- 42 На заходней часци потесу Вельки Иберланд, димензийох 80x250 m. Вецейпасмови локалитет з праисторії, антики и штреднього вику, як и нового часу. Локалитет ше находзи у рамикох граніци подруча окремней наменки, у рамикох просторней целосци од уплїву на защищене природне добро, звонка простору бивальнікох защищених и строго защищених файтох од националней значносци.
- 43 Локалитет Сейков грунчок, димензийох 70x35 m, виковани 1928. и 1929. року. У централней часци грунчка, на уровню першобутного гумусу найдзена биконична урна хтора претолмачена як гроб спаленого умартого под гробом, определени до преходу з бакарного до вчасного бронзового часу. У гробе пренайдзени одламани фалатки Тисаполгар керамики. Локалитет ше з часци находзи у рамикох граніци облапєня Просторного плану, у рамикох граніци подруча окремней наменки, у рамикох просторней целосци од уплїву на защищене природне добро, звонка простору бивальнікох защищених и строго защищених файтох од националней значносци.
- 44 Єднопасмови локалитет на потесу Вельки сигет, димензийох 200x125 m, з находами з периоду з бронзового часу. Локалитет ше находзи у рамикох граніци подруча окремней наменки, у рамикох просторней целосци защищеного подруча – Резервату (локалитет Сигет), просторней подцалосци 2 – режиму III ступня заштити.
- 45 Грунчок на югозаходним рубцу локалитету 44, на греди Велького сигету. Локалитет ше находзи у рамикох граніци подруча окремней наменки, у рамикох просторней целосци защищеного подруча – Резервату (локалитет Сигет), просторней подцалосци 2 – режиму III ступня заштити.
- 46 Грунчок ше находзи медзи потесом Бокай и Трома грунчками, димензийох 38x20 m. Локалитет ше находзи у рамикох граніци подруча окремней наменки, у рамикох просторней целосци од уплїву на защищене природне добро, звонка простору бивальнікох защищених и строго защищених файтох од националней значносци.
- 47 Грунчок на потесу Три грунчки, димензийох 70x55 m. Локалитет ше находзи у рамикох граніци подруча окремней наменки, у рамикох просторней целосци од уплїву на защищене природне добро, звонка простору бивальнікох защищених и строго защищених файтох од националней значносци.
- 48 Грунчок хтори ше находзи на восточней страни потесу Три грунчки и Бокай, на побережю дакедишнього риту. Локалитет ше находзи у рамикох граніци подруча окремней наменки, у рамикох просторней целосци од уплїву на защищене природне добро, звонка простору бивальнікох защищених и строго защищених файтох од националней значносци.
- 49 Грунчок на истим побережю як и тот число 48, димензийох 75x55 m. Локалитет ше находзи у рамикох граніци подруча окремней наменки, у рамикох просторней целосци од уплїву на защищене природне добро, з часци на просторе бивальнікох защищених и строго защищених файтох од националней значносци.

- 50 Грунчок треци у шоре з грунчками 48 и 49, димензийох 85x65 m. Локалитет ше находзи у рамиках граніци подруча окремней наменки, у рамиках просторней целосци од упліву на захищене природне добро, звонка простору бивальнікох захищених и строго захищених файтох од националней значносци.

У општини Нови Кнежевац, у КО Банатске Аранделова, у рамиках граніци облапєня Просторного плану и у рамиках граніци подруча окремней наменки ше находза тоти археологийни локалитети:

- 1 Находзи ше сиверозаходно од населєня Сигет, на видзвигнутой греди, на сиверней часци потесу Вельки Сигет, димензийох 373x90 m. Локалитет вецейпасмови, з находами з бронзового часу и античного периоду. Локалитет ше находзи у рамиках граніци подруча окремней наменки, у рамиках просторней целосци захищеного подруча – Резервату (локалитет Сигет), просторней подцалосци 2 – режиму III ступня заштити.
- 2 Грунчок на побережю Велького Сигету, пречніка 25 m. Локалитет ше находзи у рамиках граніци подруча окремней наменки, у рамиках просторней целосци захищеного подруча – Резервату (локалитет Сигет), просторней подцалосци 2 – режиму III ступня заштити.
- 3 Грунчок на побережю Велького Сигету, пречніка 27 m. Локалитет ше находзи у рамиках граніци подруча окремней наменки, у рамиках просторней целосци захищеного подруча – Резервату (локалитет Сигет), просторней подцалосци 2 – режиму III ступня заштити.
- 4 Локалитет ше находзи на видзвигнутой греди Велького Сигету, димензийох 70x70 m. Од поверхносних находох детектована векша концентрация обробеного каменя. Локалитет ше находзи у рамиках граніци подруча окремней наменки, у рамиках просторней целосци захищеного подруча – Резервату (локалитет Сигет), просторней подцалосци 1 – режиму II ступня заштити.
- 5 Находзи ше сиверозаходно од населєня Сигет, на видзвигнутой греди потесу Вельки Сигет, димензийох 410x130 m. Локалитет вецейпасмови, з находами з античного и штрєдньовиковного периоду (6-7. вик, 11-13. вик). Локалитет ше находзи у рамиках граніци подруча окремней наменки, у рамиках просторней целосци захищеного подруча – Резервату (локалитет Сигет), просторней подцалосци 2 – режиму III ступня заштити.
- 8 Находзи ше на сиверовосточним орубенцу потесу Мали Сигет, на дакедишнім побережю хторе видзвигнуто над околним ритом, димензийох 830x338 m. Локалитет вецейпасмови, з находами з периоду неолиту, бронзового часу, антики и штрєднього вику (5-6. вик, 11-13. вик). Локалитет ше находзи з часци у рамиках граніци Просторного плану, у рамиках граніци подруча окремней наменки, у рамиках просторней целосци захищеного подруча – Резервату (локалитет Сигет), просторней подцалосци 2 – режиму III ступня заштити.
- 11 Находзи ше заходно од Банатского Аранделова, на южним концу видзвигнутой греди на югозаходней часци потесу Вельки Сигет. Приблїжни димензии 210x100 m. Локалитет вецейпасмови, з находами з периоду бронзового часу и штрєднього вику (13-16. вик). Локалитет ше находзи у рамиках граніци подруча окремней наменки, у рамиках просторней целосци захищеного подруча – Резервату (локалитет Сигет), з часци у рамиках просторней подцалосци 1 – режиму II ступня заштити, а з часци у рамиках просторней подцалосци 2 – режиму III ступня заштити.
- 12 Находзи ше заходно од Банатского Аранделова, змесцени на видзвигнутим побережю у штрєдней часци южного орубенца потесу Вельки Сигет, димензийох 320x80 m. Локалитет вецейпасмови, з находами з периоду бронзового часу и штрєднього вику (11-13. вик). Локалитет ше находзи у рамиках граніци подруча окремней наменки, у рамиках просторней целосци захищеного подруча – Резервату (локалитет Сигет), з часци у рамиках просторней подцалосци 1 – режиму II ступня заштити, а з часци у рамиках просторней подцалосци 2 – режиму III ступня заштити.
- 13 Находзи ше заходно од Банатского Аранделова, змесцени на видзвигнутим побережю юговосточного орубенца потесу Вельки Сигет, димензийох 600x230 m. Локалитет вецейпасмови, з находами з периоду праисторії, антики и штрєднього вику (11-13. вик). Локалитет ше находзи у рамиках граніци подруча окремней наменки, у рамиках просторней целосци захищеного подруча – Резервату (локалитет Сигет), з часци у рамиках просторней подцалосци 1 – режиму II ступня заштити, а з часци у рамиках просторней подцалосци 2 – режиму III ступня заштити.
- 14 Грунчок на сиверней часци локалитету 13, димензийох 30x40 m. Локалитет єднопасмови, з находами з периоду з бронзового часу. Локалитет ше находзи у рамиках граніци подруча окремней наменки, у рамиках просторней целосци захищеного подруча – Резервату (локалитет Сигет), просторней подцалосци 2 – режиму III ступня заштити.
- 15 Грунчок на юговосточней часци потесу Велького Сигету, пречніка 50 m. Локалитет ше находзи у рамиках граніци подруча окремней наменки, у рамиках просторней целосци захищеного подруча – Резервату (локалитет Сигет), просторней подцалосци 1 – режиму II ступня заштити.
- 16 Грунчок оддалени коло 250 m од грунчка хтори означени як локалитет 15. Локалитет ше находзи у рамиках граніци подруча окремней наменки, у рамиках просторней целосци захищеного подруча – Резервату (локалитет Сигет), просторней подцалосци 1 – режиму II ступня заштити.

- 17 Находзи ше заходно од населеня Сигет, на южним концу восточней греди потесу Вельки Сигет, димензийох 410x110 m. Локалитет вецейпасмови, з находами з периоду неолиту и штреднього вику (11-13. вик). Локалитет ше находзи у рамиках граніци подруча окремней наменки, у рамиках просторней целосци захищеного подруча – Резервату (локалитет Сигет), просторней подцалосци 2 – режиму III ступня зашити.
- 18 Находзи ше сиверозаходно од населеня Сигет, на видзвигнутой греди по хторей ше на сиверовостоку закончуе потес Вельки Сигет, димензийох 220x60 m. Локалитет єднопасмови, з находами з периоду 11-13. вику. Локалитет ше находзи у рамиках граніци подруча окремней наменки, у рамиках просторней целосци захищеного подруча – Резервату (локалитет Сигет), просторней подцалосци 2 – режиму III ступня зашити.
- 20 Находзи ше на восточним концу населеня Сигет, димензийох 226x96 m. Локалитет вецейпасмови, з находами з периоду неолиту, бронзового часу, антики и штреднього вику (5-6. вик, 13-16. вик). Локалитет ше находзи з часци у рамиках граніци Просторного плану, у рамиках граніци подруча окремней наменки, просторней подцалосци 2 – режиму III ступня зашити.
- 37 Грунчок на заходним концу потесу Кочоват, пречніка 40 m. Локалитет ше находзи у рамиках граніци подруча окремней наменки, у рамиках просторней целосци захищеного подруча – Резервату (локалитет Кочоват), просторней подцалосци 2 – режиму III ступня зашити.
- 38 Грунчок на южним концу потесу Кочоват, пречніка 81 m, димензийох 245x240 m. Роби ше о вецейпасмовим локалитету з находами з периоду неолиту и штреднього вику (11-13. вик). Локалитет ше находзи з часци у рамиках граніци облапєня Просторного плану, у рамиках граніци подруча окремней наменки у рамиках просторней целосци захищеного подруча – Резервату (локалитет Кочоват), з часци у рамиках просторней подцалосци 1 – режиму II ступня зашити, а з часци у рамиках просторней подцалосци 2 – режиму III ступня зашити.
- 39 Вецейпасмови локалитет на юговосточним побережю потесу Кочоват, димензийох 250x170 m, з находами з праисторийного и штредньовиковного периоду (6-7. и 11-13. вик). Локалитет ше находзи у рамиках граніци подруча окремней наменки, у рамиках просторней целосци захищеного подруча – Резервату (локалитет Кочоват), з часци у рамиках просторней подцалосци 1 – режиму II ступня зашити, а з часци у рамиках просторней подцалосци 2 – режиму III ступня зашити.
- 84 Вецейпасмови локалитет на сиверозаходним побережю потесу Кочоват, димензийох 225x90 m, з находами з античного и штредньовиковного периоду. Локалитет ше находзи у рамиках граніци подруча окремней наменки, у рамиках просторней целосци захищеного подруча – Резервату (локалитет Кочоват), просторней подцалосци 2 – режиму III ступня зашити.
- 85 Вецейпасмови локалитет на южним побережю потесу Кочоват, димензийох 460x250 m, з находами з античного и штредньовиковного периоду (11-13. вик). Локалитет ше находзи у рамиках граніци подруча окремней наменки, у рамиках просторней целосци захищеного подруча – Резервату (локалитет Кочоват), з часци у рамиках просторней подцалосци 1 – режиму II ступня зашити, а з часци у рамиках просторней подцалосци 2 – режиму III ступня зашити.
- 86 Вецейпасмови локалитет на центральной часци потесу Кочоват, димензийох 490x240 m, з находами з античного и штредньовиковного периоду. Локалитет ше находзи у рамиках граніци подруча окремней наменки, у рамиках просторней целосци захищеного подруча – Резервату (локалитет Кочоват), з часци у рамиках просторней подцалосци 1 – режиму II ступня зашити, а з часци у рамиках просторней подцалосци 2 – режиму III ступня зашити.
- 87 Вецейпасмови локалитет на центральной часци потесу Кочоват, димензийох 730x495 m з находами з неолиту и з периоду штреднього вику. Локалитет ше находзи у рамиках граніци подруча окремней наменки, у рамиках просторней целосци захищеного подруча – Резервату (локалитет Кочоват), з часци у рамиках просторней подцалосци 1 – режиму II ступня зашити, а з часци у рамиках просторней подцалосци 2 – режиму III ступня зашити.
- 88 Грунчок, димензийох 100x60 m, з находами людских косцох на поверхносци, як и з керамику з праисторийного периоду. Локалитет ше находзи у рамиках граніци подруча окремней наменки, у рамиках просторней целосци захищеного подруча – Резервату (локалитет Кочоват), просторней подцалосци 2 – режиму III ступня зашити.

У општини Нови Кнежевац, у КО Нови Кнежевац, у рамиках граніци облапєня Просторного плану и у рамиках граніци подруча окремней наменки ше находза тоти археологийни локалитети:

- 4 Находзи ше на сиверней периферії населеня, на видлуженой гради на потесу Кучерини. Димензии локалитету 1050x425 m. Вецейпасмови локалитет з находами зоз периоду праисторії, антики и штреднього вику (6-7. вик, 11-13. вик, 13-16. вик) и нового часу. Локалитет ше находзи з часци у рамиках граніци облапєня Просторного плану, у рамиках граніци подруча окремней наменки, у рамиках просторней целосци од уплїву на захищене природне добро, з часци на просторе бивальнікох захищених и строго захищених файтох од националней значносци.

- 5 Сиверовосточно од населеня, на сиверозаходним концу греди хтора окружуе дакедишні водоцек. Димензії локалитету 270x200 m, з находами з періоду неолиту, бронзового часу и штреднього вику (6-7. вик, 11-13. вик). Локалитет ше находзи у рамиках граніци подруча окремней наменки, у рамиках просторней целосци од уплїву на захищене природне добро, з часци на просторе бивальнікох захищених и строго захищених файтох од националней значносци.
- 8 Находзи ше коло 2.6 km восточно од периферії Нового Кнежевцу, на видзвигнутим побережю над ритом. Локалитет димензийох 490x110 m. Вецейпасмови локалитет з находами з бронзового часу, антики и штредньовиковного періоду (11-13. вик). Локалитет ше находзи з часци у рамиках граніци облапєня Просторного плану у рамиках граніци подруча окремней наменки, у рамиках просторней целосци од уплїву на захищене природне добро, на просторе бивальнікох захищених и строго захищених файтох од националней значносци.
- 10 Югозаходно од Филічу, у захрибтїю видзвигнутого побережя над ритом, димензийох 70x30 m. Єднопасмови локалитет з находами з нового часу. Локалитет ше не находзи у рамиках граніци подруча окремней наменки, у рамиках просторней целосци од уплїву на захищене природне добро, на просторе бивальнікох захищених и строго захищених файтох од националней значносци.
- 13 Вецейпасмови локалитет 4.25 km восточно од периферії Нового Кнежевцу. Локалитет ше находзи у рамиках граніци подруча окремней наменки, у рамиках просторней целосци од уплїву на захищене природне добро, з часци на просторе бивальнікох захищених и строго захищених файтох од националней значносци.
- 19 Находзи ше на восточней периферії Нового Кнежевцу, на видзвигнутим побережю дакедишнього водоцеку, димензийох 690x120 m. Локалитет двопасмови, зоз находами з античного и штредньовиковного періоду. Локалитет ше находзи з часци у рамиках граніци облапєня Просторного плану, у рамиках граніци подруча окремней наменки, у рамиках просторней целосци од уплїву на захищене природне добро, з часци на просторе бивальнікох захищених и строго захищених файтох од националней значносци.
- 29 Восточно од Нового Кнежевцу, на видзвигнутим побережю над ритом, димензийох 680x370 m. Вецейпасмови локалитет з находами з періоду бронзового часу, антики, штреднього вику (11-13. вик, 13-16. вик). Локалитет ше находзи з часци у рамиках граніци облапєня Просторного плану, у рамиках граніци подруча окремней наменки, у рамиках просторней целосци од уплїву на захищене природне добро, з часци на просторе бивальнікох захищених и строго захищених файтох од националней значносци.
- 33 Находзи ше восточно од Нового Кнежевцу, на видзвигнутим побережю над ритским предїлом. Димензії 580x410 m. Вецейпасмови локалитет з находами з періоду праисторії, антики и штреднього вику (11-13. вик). Локалитет ше находзи з часци у рамиках граніци облапєня Просторного плану у рамиках граніци подруча окремней наменки, у рамиках просторней целосци од уплїву на захищене природне добро, на просторе бивальнікох захищених и строго захищених файтох од националней значносци.
- 36 Находзи ше юговосточно од Нового Кнежевцу, на видзвигнутим побережю нїзшого ритского предїлу. Димензії 560x410 m. Локалитет двопасмови з находами з праисторії и античного періоду. Локалитет ше находзи з часци у рамиках граніци облапєня Просторного плану у рамиках граніци подруча окремней наменки, у рамиках просторней целосци од уплїву на захищене природне добро, на просторе бивальнікох захищених и строго захищених файтох од националней значносци.
- 37 Находзи ше юговосточно од Нового Кнежевцу, на видзвигнутим побережю нїзшого ритского предїлу. Димензії 585x450 m. Локалитет вецейпасмови з находами з праисторії, антики, штреднього вику и нового часу. Локалитет ше находзи з часци у рамиках граніци облапєня Просторного плану, у рамиках граніци подруча окремней наменки, у рамиках просторней целосци од уплїву на захищене природне добро, з часци на просторе бивальнікох захищених и строго захищених файтох од националней значносци.
- 38 Находзи ше юговосточно од Нового Кнежевцу, на часци видзвигнутого побережя. Димензії локалитету 450x260 m, а находи припадаю гу бронзовому часу, антики, штредньому вику (11-13. вик) и новому часу. Локалитет ше находзи у рамиках граніци подруча окремней наменки, у рамиках просторней целосци од уплїву на захищене природне добро, з часци на просторе бивальнікох захищених и строго захищених файтох од националней значносци.
- 39 Находзи ше юговосточно од Нового Кнежевцу, на видзвигнутим побережю нїзшого ритского предїлу. Димензії 470x220 m. Локалитет вецейпасмови з находами з праисторії, антики и штреднього вику (9-10. вик и 11-13. вик). Локалитет ше находзи з часци у рамиках граніци облапєня Просторного плану у рамиках граніци подруча окремней наменки, у рамиках просторней целосци од уплїву на захищене природне добро, на просторе бивальнікох захищених и строго захищених файтох од националней значносци.
- 48 Находзи ше юговосточно од Нового Кнежевцу, на видзвигнутой греди хтору окружуе нїзши ритски предїл, на потесу Ладанї салаш. Димензийох 380x150 m. Локалитет єднопасмови з находами з бронзового часу. Локалитет ше находзи у рамиках граніци подруча окремней наменки, у рамиках

- просторней целосци од уплїву на захищене природне добро, на просторе бивальнікох захищених и строго захищених файтох од националней значносци.
- 49 Находзи ше юговосточно од Нового Кнежевцу, на видзвигнутой греди хтору окружує нїзши ритски предїл. Димензїї 260x160 m. Локалитет двопасмови з находами з праисторїї и античного периоду. Локалитет ше находзи у рамикох гранїци подруча окремней наменки, у рамикох просторней целосци од уплїву на захищене природне добро, на просторе бивальнікох захищених и строго захищених файтох од националней значносци.
- 75 Грунчок юговосточно од Нового Кнежевцу, на видзвигнутим побережю над нїзшим ритским предїлом. Пречнїк грунчка 50 m. Локалитет ше находзи з часци у рамикох гранїци облапєня Просторного плану, у рамикох гранїци подруча окремней наменки, у рамикох просторней целосци од уплїву на захищене природне добро, на просторе бивальнікох захищених и строго захищених файтох од националней значносци.
- 76 Находзи ше юговосточно од Нового Кнежевцу, на видзвигнутим побережю на сиверней часци потесу Буджак, над нїзшим ритским предїлом Ярош. Димензїї 250x250 m. Локалитет вецейпасмови з находами з праисторїї, антики и штреднього вику (11-13. вик и 13-16. вик). Локалитет ше находзи у рамикох гранїци подруча окремней наменки, у рамикох просторней целосци од уплїву на захищене природне добро, звонка простору бивальнікох захищених и строго захищених файтох од националней значносци.
- 77 Находзи ше юговосточно од Нового Кнежевцу, на видзвигнутим побережю на сиверней часци потесу Буджак, над нїзшим ритским предїлом Ярош и Пасовиско. Димензїї 580x380 m. Локалитет вецейпасмови з находами з праисторїї, антики и штреднього вику (11-13. вик и 13-16. вик). Локалитет ше находзи у рамикох гранїци подруча окремней наменки, у рамикох просторней целосци од уплїву на захищене природне добро, з часци на просторе бивальнікох захищених и строго захищених файтох од националней значносци.
- 78 Грунчок юговосточно од Нового Кнежевцу, на потесу Буджак, на видзвигнутим побережю над нїзшим ритским предїлом. Пречнїк 68 m. На поверхносци констатовани людски косци, цєгли, камень и малтер. Предпоставя ше же ше на тим месце находза остатки манастира хтори познати як Канїжа моноштор з писаних жридлох 13-16. вику. Локалитет ше находзи у рамикох гранїци подруча окремней наменки, у рамикох просторней целосци од уплїву на захищене природне добро, звонка простору бивальнікох захищених и строго захищених файтох од националней значносци.
- 79 Грунчок юговосточно од Нового Кнежевцу, на видзвигнутим побережю над нїзшим ритским предїлом Пасовиско. Пречнїк 55 m. Локалитет вецейпасмови з находами з праисторїї и штреднього вику (11-13. вик). Локалитет ше находзи у рамикох гранїци подруча окремней наменки, у рамикох просторней целосци од уплїву на захищене природне добро, звонка простору бивальнікох захищених и строго захищених файтох од националней значносци.
- 89 Восточно од Нового Кнежевцу, на потесу Ширини. Локалитет перши раз регистровани 1964. року, находи припадаю гу старчевацкей, винчанскей, потискей и баденскей култури. Локалитет ше находзи у рамикох гранїци подруча окремней наменки, у рамикох просторней целосци од уплїву на захищене природне добро, на просторе бивальнікох захищених и строго захищених файтох од националней значносци.
- 97 Находзи ше 6 km восточно од Нового Кнежевцу на пошеду грофов Талиян. Случайни находи з того локалитету то 2 або 3 гроби зоз косцанїками, хтори ше датує до часу Першого аварского каганату. Окрем того єст находи хтори датовани до 10-11. вику. Локалитет ше находзи з часци у рамикох гранїци облапєня Просторного плану, у рамикох гранїци подруча окремней наменки, у рамикох просторней целосци од уплїву на захищене природне добро, з часци на просторе бивальнікох захищених и строго захищених файтох од националней значносци.
- 98 Находзи ше восточно од Нового Кнежевцу, на заходним концу видзвигнутой греди. На тим локалитету 1933. року одкрити находи з периоду неолиту. Локалитет ше находзи у рамикох гранїци подруча окремней наменки, у рамикох просторней целосци од уплїву на захищене природне добро, з часци на просторе бивальнікох захищених и строго захищених файтох од националней значносци.
- 99 Находзи ше восточно од Нового Кнежевцу, змесцени є на восточним концу видзвигнутой греди хтора ше пресцера у напране восток-заход, непостредно южно од драги Нови Кнежевац – Банатске Арандєлово, на потесу Буджак. По документациї Народного музею Кикинди, при жемових роботох одкрити находи з периоду бронзового часу. Локалитет ше находзи у рамикох гранїци подруча окремней наменки, у рамикох просторней целосци од уплїву на захищене природне добро, з часци на просторе бивальнікох захищених и строго захищених файтох од националней значносци.
- 101 Локалитет ше находзи 11.2 km южно од Нового Кнежевцу, на потесу Луки. По документациї Народного музею Кикинди, 1962. року у профилох вїкопованя за праванє валькох констатовани остатки населєня з периоду Сармату. Локалитет ше находзи з часци у рамикох гранїци облапєня Просторного плану, у рамикох гранїци подруча окремней наменки, у рамикох просторней целосци од

уплїву на захищене природне добро, з часци на просторе бивальнійкох захищених и строго захищених файтох од националней значносци.

У општини Нови Кнежевац, у КО Нови Кнежевац, у рамикох граніци облапєня Просторного плану, звонка граніци подруча окремней наменки ше находза тоти археологийни локалитети:

- 80 Восточно од Нового Кнежевцу, на меншей видзвигнутой греди на потесу Широка бара, димензийох 380x180 m. Локалитет вецейпасмови, з находами з периоду бронзового часу и штреднього вику (6-7. вик, 11-13. вик). Локалитет ше находзи у рамикох граніци облапєня Просторного плану, звонка граніци подруча окремней наменки.
- 87 Локалитет Камара Грунчок ше находзи на тромеджи кнежевацког, керестурског и аранєловацког хотару, випатра як елипсойдне острово хторе ориентоване у напярме сиверовосток-югозаход. Находзиско одкрите 1889/90. року, кед є пререзане з каналом. Виглєдованя окончени на вецей заводи 1927. по 1934. рок, под руководством Луки Надлачког. Одкрити остатки праисторийного населєня, з находами хтори ше приписує вичанскей, потискей и Бодрог Керестур култури, а постоя и находи зоз штреднього вику. Локалитет ше находзи у рамикох граніци облапєня Просторного плану, звонка граніци подруча окремней наменки.

У општини Нови Кнежевац, у КО Нови Кнежевац, звонка граніци облапєня Просторного плану, алє коло граніци Просторного плану ше находза локалитети:

- 9 Находзи ше коло 2.6 km восточно од периферії Нового Кнежевцу, на видзвигнутим побережю над ритом, димензийох 400x340 m. Вецейпасмови локалитет з находами з периоду неолиту, штреднього вику (6-7. вик, 11-13. вик) и нового часу.
- 14 Находзи ше коло 4.3 km восточно од периферії Нового Кнежевцу, на високим побережю над ритом, димензийох 620x130 m. На локалитету заступени находи з периоду штреднього вику (11-13. вик, 13-16. вик).
- 17 Находзи ше на восточней периферії Нового Кнежевцу, коло видзвигнутого побережя дакедишнього водоцеку. Димензії локалитету 1450x520 m. Находи припадаю гу периоду бронзового часу, антики, штреднього вику (11-13. вик).
- 18 Грунчок восточно од Нового Кнежевцу, на потесу Вуйчинов грунчок. Пречнік грунчка 45 m.
- 20 Находзи ше восточно од Нового Кнежевцу, на видзвигнутим побережю дакедишнього водоцеку. Димензийох 370x100 m, находи припадаю гу бронзовому часу и праисторії.
- 21 Находзи ше восточно од Нового Кнежевцу, на видзвигнутим побережю дакедишнього водоцеку. Димензії локалитету 570x200 m, находи припадаю гу бронзовому часу, антики и штредньому вику (11-13. вик).
- 22 Грунчок юговосточно од Нового Кнежевцу, на потесу Вуйчинов грунчок, пречніка 60 m.
- 23 Находзи ше юговосточно од Нового Кнежевцу, на видзвигнутим побережю дакедишнього водоцеку. Димензії 1270x185 m. Локалитет вецейпасмови, находи припадаю гу бронзовому часу, антики, штредньому вику (11-13. вик).
- 31 Находзи ше восточно од Нового Кнежевцу, на видзвигнутим побережю над ритом. Димензії локалитету 610x285 m. Вецейпасмови локалитет з находами зоз периоду бронзового часу, антики и штреднього вику (11-13. вик).
- 32 Грунчок восточно од Нового Кнежевцу, у непосредним захрибтїю видзвигнутого побережя. Пречнік 60 m.
- 34 Грунчок восточно од Нового Кнежевцу, у захрибтїю ритского предїлу. Димензії локалитету 65 m. На поверхносци найдзени часци людских косцох.
- 35 Находзи ше восточно од Нового Кнежевцу, на видзвигнутим побережю над ритским предїлом. Димензії 395x360 m, а локалитет по находох припада гу античному периоду.
- 42 Находзи ше юговосточно од Нового Кнежевцу, на видзвигнутим побережю нїшого ритского предїлу, на потесу Луки. Димензії 580x440 m. Локалитет вецейпасмови з находами з праисторії, антики, штреднього вику (9-10. вик и 11-13. вик) и нового часу.
- 43 Находзи ше юговосточно од Нового Кнежевцу, на видзвигнутим побережю нїшого ритского предїлу, на потесу Пасовиско. Димензії 900x395 m. Локалитет вецейпасмови з находами з праисторії, антики, штреднього вику (5-6. вик и 11-13. вик) и нового часу.
- 45 Находзи ше юговосточно од Нового Кнежевцу, на видзвигнутим побережю нїшого ритского предїлу, на потесу Округли моноштор, на предїлу Пасовиско. Димензії 380x270 m. Локалитет вецейпасмови з находами з праисторії, антики штреднього вику (13-16. вик).
- 46 Находзи ше юговосточно од Нового Кнежевцу, на видзвигнутим побережю нїшого ритского предїлу, на потесох Округли моноштор и Грун Васа салаш, на предїлу Пасовиско. Димензії 540x350 m. Локалитет вецейпасмови з находами з праисторії и штреднього вику (11-13. вик и 13-16. вик).

- 47 Находзи ше юговосточно од Нового Кнежевцу, на видзвигнутим побережю нїшого ритского предїлу. Димензїї 180x170 m. Локалитет вецейпасмови з находами з праисторїї, антики штреднього вику (13-16. вик).
- 65 Грунчок, хтори ше находзи юговосточно од Нового Кнежевцу, на видзвигнутим побережю нїшого ритского предїлу блїзко потесу Обиличово салаши. Пречнїк грунчка 40 m.
- 66 Находзи ше юговосточно од Нового Кнежевцу, на видзвигнутим побережю нїшого ритского предїлу на потесу Обиличово салаши. Димензїї 790x200 m. Локалитет еднопасмови з находами з античного периоду.
- 68 Грунчок юговосточно од Нового Кнежевцу, на потесу Луки. Пречнїк грунчка 45 m.
- 69 Находзи ше юговосточно од Нового Кнежевцу, на верху видзвигнутого полуострова на потесу Луки, хторе заходзи до нїшого ритского предїлу Ярош. Димензїї 125x75 m. Локалитет вецейпасмови з находами з праисторїї штреднього вику (11-13. вик).
- 70 Находзи ше юговосточно од Нового Кнежевцу, на видзвигнутим побережю потесу Луки, над нїшим ритским предїлом Ярош. Димензїї 820x425 m. Локалитет вецейпасмови з находами з праисторїї, античного периоду и штреднього вику (11-13. вик).
- 71 Находзи ше юговосточно од Нового Кнежевцу, на видзвигнутим побережю потесу Луки, над нїшим ритским предїлом Ярош. Димензїї 260x240 m. Локалитет вецейпасмови з находами з праисторїї, античного периоду и штреднього вику (11-13. вик).
- 72 Находзи ше юговосточно од Нового Кнежевцу, на видзвигнутим побережю потесу Луки, над нїшим ритским предїлом Ярош. Димензїї 295x195 m. Локалитет вецейпасмови з находами з праисторїї и штреднього вику (6-7. вик и 11-13. вик).
- 73 Грунчок юговосточно од Нового Кнежевцу, коло 120 m южно од дильова Нови Кнежевац – Чарна Бара. Пречнїк грунчка 65 m. На поверхносци найдзени фрагменти штредньовиковней керамики и часци людских косцох.
- 74 Находзи ше юговосточно од Нового Кнежевцу, на видзвигнутим побережю потесу Луки, над нїшим ритским предїлом Ярош. Димензїї 350x160 m. Локалитет вецейпасмови з находами з праисторїї, штреднього вику (6-7. вик и 11-13. вик) и нового часу.

Окрем наведзених археологийних локалитетох, у општини Нови Кнежевац, у КО Нови Кнежевац, звонка гранїци облапєня Просторного плану, але коло гранїци Просторного плану ше и находза и тоти археологийни локалитети: 40, 44, 64, 67. и 102.

Археологийни локалитети у општини Чока

У општини Чока, у КО Врбица, у рамикох гранїци облапєня Просторного плану, звонка гранїци подруча окремней наменки ше находза тоти археологийни локалитети:

- 7 Находзи ше восточно од населєня, на побережю Златици, на потесу Папир кот, димензийох 750x175 m. Локалитет вецейпасмови, глїняна (черепова) судзина припада гу периоду 11-13. вику. Локалитет ше находзи з часци у рамикох гранїци облапєня Просторного плану, звонка гранїци подруча окремней наменки.
- 8 Находзи ше юговосточно од населєня, на побережю Златици, у сиверозаходней часци потесу Валкань, димензийох 420x150 m. Локалитет двопасмови, з находами з праисторїї и штредньовиковного периоду (11-13. вик). Локалитет ше находзи з часци у рамикох гранїци облапєня Просторного плану, звонка гранїци подруча окремней наменки.
- 9 Находзи ше юговосточно од населєня, на возвигнутей крижней греди. Димензїї локалитету 550x180 m. Локалитет вецейпасмови, з находами з праисторийного (неолит и бронзови час) и штредньовиковного периоду (11-13. вик). Локалитет ше находзи у рамикох гранїци облапєня Просторного плану, звонка гранїци подруча окремней наменки.

У општини Чока, у КО Язово, у рамикох гранїци облапєня Просторного плану и гранїци подруча окремней наменки ше находза тоти археологийни локалитети:

- 14 Локалитет восточно од Язова, з восточней страни каналу Златица, на потесу Вельки хрибет. Приблїжни димензїї локалитету 180x100 m. Находи припадаю гу неолиту, антики и штредньому вику (11-13. вик). Локалитет ше находзи у рамикох гранїци подруча окремней наменки, у рамикох просторней целосци од уплїву на защищенє природне добро, звонка простору бивальнїкох защищених и строго защищених файтох од националней значносци.
- 15 Локалитет восточно од Язова, на потесу Вельки хрибет. Димензїї локалитету 220x120 m, находи припадаю гу праисторїї, антики и штредньому вику (11-13. вик). Локалитет ше находзи у рамикох гранїци подруча окремней наменки, у рамикох просторней целосци од уплїву на защищенє природне добро, звонка простору бивальнїкох защищених и строго защищених файтох од националней значносци.

- 16 Грунчок восточно од Язова, восточно од каналу Златица, на потесу Вельки хрибет. Пречнік грунчка 20 m. На поверхносци найдзени людски косци. Локалитет ше находзи у рамиках граніци подруча окремної наменки, у рамиках просторней целосци од уплїву на захищене природне добро, звонка простору бивальнікох захищених и строго захищених файтох од националней значносци.
- 17 Локалитет ше находзи восточно од Язова, димензийох 230x280 m. Локалитет вецейпасмови, з находами з праисторії, антики штреднього вику (5-6. вик, 11-13. вик). Локалитет ше находзи у рамиках граніци подруча окремної наменки, з часци у рамиках просторней целосци захищеного подруча – Резервату (локалитет Ярош), просторней подцалосци 2 – режиму III ступня заштити, а з часци у рамиках просторней целосци од уплїву на захищене природне добро, звонка простору бивальнікох захищених и строго захищених файтох од националней значносци.
- 18 Локалитет ше находзи восточно од Язова, на потесу Вельки хрибет, димензийох 270x150 m. Находи припадаю гу праисторії и антики. Локалитет ше находзи у рамиках граніци подруча окремної наменки, у рамиках просторней целосци од уплїву на захищене природне добро, звонка простору бивальнікох захищених и строго захищених файтох од националней значносци.
- 19 Находзи ше восточно од Язова, на югозаходним орубенцу потесу Вельки хрибет, димензийох 400x200 m. Роби ше о вецейпасмовим локалитету, з находами з праисторії и штреднього вику. Локалитет ше находзи у рамиках граніци подруча окремної наменки, у рамиках просторней целосци од уплїву на захищене природне добро, звонка простору бивальнікох захищених и строго захищених файтох од националней значносци.

У општини Чока, у КО Язово, звонка граніци облапєня Просторного плану, алє коло граніци Просторного плану ше находзи археологийни локалитет:

- 20 Находзи ше на побережю Златици, восточно од Язова, димензийох 200x220 m. Находи припадаю гу бронзовому часу, антики, штредньому вику (11-13. вик, 13-16. вик).

У општини Чока, у КО Остоїчево, у рамиках граніци облапєня Просторного плану и граніци подруча окремної наменки ше находза тоти археологийни локалитети:

- 53 Сиверовосточно од населєня, на видзвигнутим побережю на потесу Вельки деп, димензийох 300x720 m. Локалитет вецейпасмови, з находами з периоду праисторії, антики и штреднього вику (11-13. вик). Локалитет ше находзи у рамиках граніци подруча окремної наменки, з часци у рамиках просторней целосци захищеного подруча – Резервату (локалитет Ярош), просторней подцалосци 1 – режиму II ступня заштити, а з часци у рамиках просторней целосци од уплїву на захищене природне добро, звонка простору бивальнікох захищених и строго захищених файтох од националней значносци.
- 54 Находзи ше сиверовосточно од населєня, на видзвигнутим побережю потесу Вельки деп, на граніци хотару Остоїчево и Язово. Димензії локалитету 550x380 m. Локалитет двопасмови, з находами з антики и штреднього вику (11-13. вик). Локалитет ше находзи у рамиках граніци подруча окремної наменки, у рамиках просторней целосци захищеного подруча – Резервату (локалитет Ярош), з часци у рамиках просторней подцалосци 1 – режиму II ступня заштити, а з часци у рамиках просторней подцалосци 2 – режиму III ступня заштити.
- 55 Грунчок сиверовосточно од населєня, на югозаходней часци потесу Вельки деп. Пречнік грунчка 40 m. Локалитет ше находзи у рамиках граніци подруча окремної наменки, у рамиках просторней целосци захищеного подруча – Резервату (локалитет Ярош), у рамиках просторней подцалосци 2 – режиму III ступня заштити.

У општини Чока, у КО Остоїчево, звонка граніци облапєня Просторного плану, алє у непосредней блїзкосци граніци Просторного плану ше находза тоти археологийни локалитети:

- 52 Сиверовосточно од населєня, на восточней часци потесу Луки, димензийох 360x290 m. Локалитет двопасмови з находами з периоду штреднього вику (11-13. вик и 13-16. вик).
- 56 Находзи ше сиверовосточно од населєня, на видзвигнутим побережю потесу Вельки деп. Димензії 260x170 m. Локалитет двопасмови з находами з периоду антики и штреднього вику (11-13. вику).
- 57 Находзи ше сиверовосточно од населєня, на видзвигнутой греди потесу Вельки деп. Димензії локалитету 250x300 m. Находи припадаю гу периоду 11-13. вику.

Археологийни локалитети у городзе Кикинди

У городзе Кикинди, у КО Мокрин, у рамикох граніци облапєня Просторного плану ше находза тоти археологийни локалитети:

- 1 Находзи ше у сиверозаходней часци хотару Мокрин на граніци з хотаром Чарней Бари, на оддаленосци коло 7,7 km од центру. Пресцера ше воздлуж восточного побережя рики Златици. Приблїжни димензиї то 300 x 200 m. По поверхносних находох, локалитет вецейпасмови, з праисторийого (старши железни час), штредньовиковного периоду (11-13. вик) и нового часу. Локалитет ше находзи у рамикох граніци подруча окремней наменки, у рамикох просторней цалосци од уплїву на захищенє природне добро, на просторе бивальнікох захищених и строго захищених файтох од националней значносци.
- 59 Находзи ше у югозаходней часци хотару Мокрину, на оддаленосци коло 8,9 км од центру. На потесу Дебели хат, коло 500 m сиверно од Баїчевого салашу и забера цалу поверхносц греди на граніци з хотаром Чарней Бари. Приблїжни димензиї то 250 x 220. По поверхносних находох, локалитет вецейпасмови, з праисторийого (неолит и бронзови час) и штредньовиковного периоду (11-13. вик). Локалитет ше находзи у рамикох граніци подруча окремней наменки, у рамикох просторней цалосци захищеного подруча – Резервату (локалитет Ярош), просторней подцалосци 1 – режиму II ступня зашити.
- 60 Находзи ше у югозаходней часци хотару Мокрин, на оддаленосци коло 6,7 km од центру. На заходним є концу Велькей греди, коло 1 km восточно од Стевиного салашу. Приблїжни димензиї то 350 x 350 m. По поверхносних находох, локалитет вецейпасмови, з праисторийого (бронзови час), античного, штредньовиковного периоду (5-6. вик, 11-13. вик, 13-16. вик) и нового часу. Локалитет ше находзи у рамикох граніци подруча окремней наменки, у рамикох просторней цалосци од уплїву на захищенє природне добро, звонка простору бивальнікох захищених и строго захищених файтох од националней значносци.
- 61 Находзи ше у югозаходней часци хотару Мокрин, коло 1,2 km восточно од Стевиного салашу, на оддаленосци коло 6,2 km од центру. Приблїжни димензиї то 500 x 200 m. По поверхносних находох, локалитет вецейпасмови, з праисторийого (бронзови час), античного, штредньовиковного периоду (5-6. вик, 11-13. вик, 13-16. вик) и нового часу. Локалитет ше находзи у рамикох граніци подруча окремней наменки, у рамикох просторней цалосци од уплїву на захищенє природне добро, звонка простору бивальнікох захищених и строго захищених файтох од националней значносци.
- 62 Находзи ше у югозаходней часци хотару Мокрин, сиверно од потесу Сентош, на оддаленосци коло 6,7 km од центру. Приблїжни димензиї то 350 x 250 m. По поверхносних находох, локалитет вецейпасмови, з праисторийого (бронзови час), античного и штредньовиковного периоду (11-13. вик, 13-16. вик). Локалитет ше находзи у рамикох граніци подруча окремней наменки, у рамикох просторней цалосци од уплїву на захищенє природне добро, звонка простору бивальнікох захищених и строго захищених файтох од националней значносци.
- 63 Находзи ше у югозаходней часци хотару Мокрин, заходно од потесу Сентош, коло 300 m сиверно од Педелового салашу, на оддаленосци коло 8 km од центру. Приблїжни димензиї то 200 x 150 m. По поверхносних находох, локалитет еднопасмови, з неолиту. Локалитет ше находзи у рамикох граніци подруча окремней наменки, у рамикох просторней цалосци од уплїву на захищенє природне добро, звонка простору бивальнікох захищених и строго захищених файтох од националней значносци.
- 64 Находзи ше у югозаходней часци хотару Мокрин, преїг широкого каналу заходно од потесу Сентош, на оддаленосци коло 7,5 km од центру. Пресцера ше на централней часци греди, а на юговостоку ше пресцера од заходного побережя каналу. Приблїжни димензиї то 500 x 600 m. По поверхносних находох, локалитет вецейпасмови, з праисторийого (бронзови час), античного, штредньовиковного периоду (11-13. вик, 13-16. вик) и нового часу. Локалитет ше находзи у рамикох граніци подруча окремней наменки, у рамикох просторней цалосци од уплїву на захищенє природне добро, звонка простору бивальнікох захищених и строго захищених файтох од националней значносци.
- 65 Находзи ше у юговосточней часци хотару Мокрин, на заходней часци потесу Сентош, непосредно коло каналу хтори обиходзи греду з єй южней страни, на оддаленосци коло 7,7 km од центру Мокрину. Приблїжни димензиї то 150 x 100 m. По поверхносних находох, локалитет вецейпасмови, з праисторийого (старши железни час), античного и штредньовиковного периоду (13-16. вик). Локалитет ше находзи з часци у рамикох граніци облапєня Просторного плану, у рамикох граніци подруча окремней наменки, у рамикох просторней цалосци од уплїву на захищенє природне добро, звонка простору бивальнікох захищених и строго захищених файтох од националней значносци.
- 66 Находзи ше у югозаходней часци хотару Мокрин, на граніци з кикиндским хотаром, на заходним побережю Дюкошиного каналу и пресцера ше у напярме сивер-юг, на оддаленосци коло 7,2 km од центру Мокрину. Приблїжни димензиї то 550 x 250 m. По поверхносних находох, локалитет двопасмови, з праисторийого (бронзови час) и штредньовиковного периоду (13-16. вик). Локалитет ше находзи з часци у рамикох граніци облапєня Просторного плану, у рамикох граніци подруча окремней

- наменки, у рамиках просторней целосци од уплїву на захищене природне добро, звонка простору бивальнікох захищених и строго захищених файтох од националней значносци.
- 67 Находзи ше у югозаходней часци хотару Мокрин, коло 700 m заходно од Терзичового салашу, на гради оддаленей коло 100 m од каналу, на оддаленосци коло 7,2 km од центру. Приблїжни димензиї то 300 x 200 m. По поверхносних находох, локалитет вецейпасмови, з праисторийного (старши железни час), античного, штредньовиковного периоду (11-13. вик) и нового часу. Локалитет ше находзи з часци у рамиках гранїци облапєня Просторного плану, у рамиках гранїци подруча окремней наменки, у рамиках просторней целосци од уплїву на захищене природне добро, звонка простору бивальнікох захищених и строго захищених файтох од националней значносци.
- 70 Грунчок ше находзи югозаходно од Мокрину, на оддаленосци коло 5,5 km од центру, а коло 400 m югозаходно од Завишичевого салашу. Находзи ше у рамиках локалитету 71. Пречник грунчка приблїжно 50 m. По поверхносних находох, локалитет вецейпасмови, з праисторийного (бронзови час), античного и штредньовиковного периоду (11-13. вик). Локалитет ше находзи у рамиках гранїци подруча окремней наменки, у рамиках просторней целосци од уплїву на захищене природне добро, звонка простору бивальнікох захищених и строго захищених файтох од националней значносци.
- 71 Находзи ше у югозаходней часци хотару Мокрин, 200 m югозаходно од Завишичевого залашу, сиверно од потесу Сентош, на оддаленосци коло 5,2 km од центру. Приблїжни димензиї то 600 x 600 m. По поверхносних находох, локалитет вецейпасмови, з праисторийного (бронзови час и старши железни час), античного, штредньовиковного периоду (11-13. вик, 13-16. вик) и нового часу. Локалитет ше находзи у рамиках гранїци подруча окремней наменки, у рамиках просторней целосци од уплїву на захищене природне добро, звонка простору бивальнікох захищених и строго захищених файтох од националней значносци.
- 72 Находзи ше у югозаходней часци хотару Мокрин, югозаходно од Капетанового салашу, сиверно од потесу Сентош, на оддаленосци коло 6 km од центру. Приблїжни димензиї то 500 x 200 m. По поверхносних находох, локалитет вецейпасмови, з праисторийного (бронзови час), античного и штредньовиковного периоду (11-13. вик). Локалитет ше находзи у рамиках гранїци подруча окремней наменки, у рамиках просторней целосци од уплїву на захищене природне добро, звонка простору бивальнікох захищених и строго захищених файтох од националней значносци.
- 73 Находзи ше у югозаходней часци хотару Мокрин, сиверно од потесу Сентош, на коло 500 m юговосточно од Завишичового салашу, на оддаленосци коло 4,7 km од центру. Приблїжни димензиї то 750 x 250 m. Према поверхносних находох, локалитет вецейпасмови, з праисторийного (бронзови час), античного периоду и нового часу. Локалитет ше находзи з часци у рамиках гранїци облапєня Просторного плану, у рамиках гранїци подруча окремней наменки, у рамиках просторней целосци од уплїву на захищене природне добро, на просторе бивальнікох захищених и строго захищених файтох од националней значносци.
- 120 Находзи ше югозаходно од Мокрину, на оддаленосци 2,9 km од центру. Локалитет ше пресцера у сиверней, ритскей часци потесу Сентош, на оддаленосци коло 50 m на заход од асфалтованей драги за Кикинду. Приблїжни димензиї то 250 x 150 m. По поверхносних находох локалитет двопасмови, з штредньовиковного периоду (5-6. вик и 11-13. вик). Локалитет ше находзи у рамиках гранїци подруча окремней наменки, у рамиках просторней целосци од уплїву на захищене природне добро, звонка простору бивальнікох захищених и строго захищених файтох од националней значносци.
- 121 Находзи ше югозаходно од Мокрину, на оддаленосци коло 2,9 km од центру. Локалитет ше пресцера у сиверней, ритскей часци потесу Сентош, коло заходней страни асфалтованей драги за Кикинду. Приблїжни димензиї то 250 x 150 m. По поверхносних находох, локалитет вецейпасмови, з праисторийного (бронзови час), античного и штредньовиковного периоду (11-13. вик). Локалитет ше находзи у рамиках гранїци подруча окремней наменки, у рамиках просторней целосци од уплїву на захищене природне добро, звонка простору бивальнікох захищених и строго захищених файтох од националней значносци.
- 123 Находзи ше заходно од Мокрину, на оддаленосци коло 2,6 km од центру. Локалитет ше пресцера на потесу Ярош, по южней часци на дацо висшим острове, а на сиверним у ритским подножю того возвишєня. Приблїжни димензиї то 250 x 150 m. По поверхносних находох, локалитет вецейпасмови, з праисторийного (бронзови час), античного и штредньовиковного периоду (11-13. вик и 13-16. вик). Локалитет ше находзи у рамиках гранїци подруча окремней наменки, у рамиках просторней целосци од уплїву на захищене природне добро, звонка простору бивальнікох захищених и строго захищених файтох од националней значносци.
- 124 Находзи ше заходно од Мокрину, на оддаленосци коло 2,6 km од центру. Локалитет ше пресцера на потесу Ярош, на кус висшим побережю у одношеню на околни ритски терен. Приблїжни димензиї то 300 x 150 m. По поверхносних находох, локалитет вецейпасмови, з праисторийного (бронзови час), штредньовиковного периоду (11-13. вик и 13-16. вик) и нового часу. Локалитет ше находзи у рамиках гранїци подруча окремней наменки, у рамиках просторней целосци од уплїву на захищене природне добро, звонка простору бивальнікох захищених и строго захищених файтох од националней значносци.

- 125 Находзи ше заходно од Мокрину, на оддаленосци коло 2,7 km од центру. Локалитет ше пресцера на потесу Ярош, у предлуженю побережя на хторим ше находза предходни локалитети, на коло 500 m южно од Дюкошинового каналу. Приблїжни димензиї то 130 x 150 m. По поверхносних находох, локалитет єднопасмови, з античного періоду. Локалитет ше находзи у рамикох граніци подруча окремней наменки, у рамикох просторней цалосци од уплїву на захищене природне добро, звонка простору бивальнікох захищених и строго захищених файтох од націоналней значносци.
- 126 Находзи ше заходно од Мокрину, на оддаленосци коло 3 km од центру. Локалитет ше пресцера у сиверней часци потесу Ярош, у предлуженю побережя на хторим ше находза предходни локалитети, на коло 300 m южно од Дюкошинового каналу. Приблїжни димензиї то 200 x 120 m. По поверхносних находох, локалитет двопасмови, з праисторийного (бронзови час) и штредньовиковного періоду (11-13. вик). Локалитет ше находзи у рамикох граніци подруча окремней наменки, у рамикох просторней цалосци од уплїву на захищене природне добро, звонка простору бивальнікох захищених и строго захищених файтох од націоналней значносци.
- 127 Находзи ше заходно од Мокрину, на оддаленосци коло 3,5 km од центру. Локалитет ше пресцера на потесу Перяница, на коло 100 m южно од Дюкошинового каналу, на истим побережю гу хторому припадаю предходни локалитети. Приблїжни димензиї то 130 x 70 m. По поверхносних находох, локалитет єднопасмови, з античного періоду. Локалитет ше находзи у рамикох граніци подруча окремней наменки, у рамикох просторней цалосци од уплїву на захищене природне добро, звонка простору бивальнікох захищених и строго захищених файтох од націоналней значносци.
- 128 Находзи ше заходно од Мокрину, на оддаленосци коло 3,2 km од центру. Локалитет ше пресцера у южней часци потесу Перяница, длуж видзвигнутого побережя, зоз заходней страни ше спуше по Дюкошинов канал, а од асфалтованей драги за Чарну Бару є оддалени коло 500 m на юг. Приблїжни димензиї то 750 x 200 m. По поверхносних находох локалитет двопасмови, з праисторийного и штредньовиковного періоду (13-16. вик). Локалитет ше находзи у рамикох граніци подруча окремней наменки, у рамикох просторней цалосци од уплїву на захищене природне добро, звонка простору бивальнікох захищених и строго захищених файтох од націоналней значносци.
- 129 Грунчок ше находзи заходно од Мокрину, на оддаленосци коло 2,7 km од центру. Змесцени блїзко при сучасней депонії коло Дюкошинового каналу на востоку, на месце кадзи вон преходзи през асфалтну драгу за Чарну бару. Пречнік грунчка приблїжно коло 70 m. Локалитет ше находзи у рамикох граніци подруча окремней наменки, у рамикох просторней цалосци од уплїву на захищене природне добро, на просторе бивальнікох захищених и строго захищених файтох од націоналней значносци.
- 130 Находзи ше заходно од Мокрину, на оддаленосци коло 2,8 km од центру. Локалитет ше пресцера на видзвигнутим просторе коло южного побережя Дюкошинового каналу, преїг драги сучасней депонії. Приблїжни димензиї то 400 x 300 m. По поверхносних находох, локалитет єднопасмови, з бронзового часу. Локалитет ше находзи у рамикох граніци подруча окремней наменки, у рамикох просторней цалосци од уплїву на захищене природне добро, звонка простору бивальнікох захищених и строго захищених файтох од націоналней значносци.
- 131 Находзи ше заходно од Мокрину, на оддаленосци коло 3,1 km од центру. Локалитет ше пресцера на видзвигнутим побережю коло Дюкошинового каналу хтори прецека з його южней страни, а од сучасней депонії є оддалени коло 250 m заходно. Приблїжни димензиї то 100 x 70 m. По поверхносних находох, локалитет двопасмови, з праисторийного и античного періоду. Локалитет ше находзи у рамикох граніци подруча окремней наменки, у рамикох просторней цалосци од уплїву на захищене природне добро, на просторе бивальнікох захищених и строго захищених файтох од націоналней значносци.
- 132 Находзи ше заходно од Мокрину, на оддаленосци коло 2,9 km од центру. Локалитет ше пресцера на видзвигнутим побережю коло Дюкошинового каналу хтори прецека з його южней страни, а на востоку ше пресцера аж по сучасну депонию. Приблїжни димензиї то 200 x 300 m. По поверхносних находох, локалитет двопасмови, з праисторийного (бронзови час), античного и штредньовиковного періоду (11-13 вик). Локалитет ше находзи у рамикох граніци подруча окремней наменки, у рамикох просторней цалосци од уплїву на захищене природне добро, з часци на просторе бивальнікох захищених и строго захищених файтох од націоналней значносци.
- 133 Находзи ше заходно од Мокрину, на оддаленосци коло 3 km од центру. Локалитет ше пресцера зоз сиверней страни асфалтованей драги за Чарну Бару, на коло 300 m заходно од места дзе драга преходзи преїг Дюкошинового каналу. Приблїжни димензиї то 280 x 150 m. По поверхносних находох локалитет двопасмови, з античного и штредньовиковного періоду (11-13. вик). Локалитет ше находзи у рамикох граніци подруча окремней наменки, у рамикох просторней цалосци од уплїву на захищене природне добро, на просторе бивальнікох захищених и строго захищених файтох од націоналней значносци.
- 134 Находзи ше заходно од Мокрину, на оддаленосци коло 3,2 km од центру. Локалитет ше пресцера на видзвигнутим побережю преїг каналу у одношеню на потес Перяница, сиверно и южно од асфалтованей драги за Чарну Бару, на коло 80 m сиверно од цеку Дюкошинового каналу. Приблїжни димензиї то 600 x 250 m. По поверхносних находох, локалитет вецейпасмови, з праисторийного (неолит и бронзови час) и античного періоду. Локалитет ше находзи у рамикох граніци подруча окремней наменки, у рамикох

- просторней целосци од уплїву на защищене природне добро, з часци на просторе бивальнікох защищених и строго защищених файтох од националней значносци.
- 135 Грунчок ше находзи заходно од Мокрину, на оддаленосци коло 3,7 km од центру. Змесцени є на видзвигнутим сиверним побережю Дюкошинового каналу, преїг драги потесу Перяница и на коло 200 m южно од асфалтованей драги за Чарну Бару. Пречнік грунчка приближно коло 30 m. По поверхносних находох, локалитет вецейпасмови, з праисторийного (бронзови час), античного и штредньовиковного периоду (11-13. вик). Локалитет ше находзи у рамикох граніци подруча окремней наменки, у рамикох просторней целосци од уплїву на защищене природне добро, на просторе бивальнікох защищених и строго защищених файтох од националней значносци.
- 136 Находзи ше заходно од Мокрину, на оддаленосци коло 3,6 km од центру. Локалитет ше пресцера длуж видзвигнутого побережя на восточней периферії потесу Мокрин, хтори оддалени коло 130 m южно од асфалтованей драги за Мокрин, а на востоку у подполносци провадзи побереже и спущує ше до Дюкошинового каналу. Приблїжни димензії то 1750 x 450 m. По поверхносних находох локалитет двопасмови, з праисторийного (бронзови час) и античного периоду. Локалитет ше находзи у рамикох граніци подруча окремней наменки, у рамикох просторней целосци од уплїву на защищене природне добро, на просторе бивальнікох защищених и строго защищених файтох од националней значносци.
- 137 Находзи ше заходно од Мокрину, на оддаленосци коло 3,8 km од центру. Локалитет ше пресцера на восточней периферії потесу Мокрин, по сиверней страни по саму асфалтну драгу за Чарну Бару, на оддаленосци коло 150 m од каналованого ричного цеку. Приблїжни димензії то 350 x 200 m. По поверхносних находох локалитет двопасмови, з праисторийного (бронзови час) и античного периоду. Локалитет ше находзи у рамикох граніци подруча окремней наменки, у рамикох просторней целосци од уплїву на защищене природне добро, на просторе бивальнікох защищених и строго защищених файтох од националней значносци.
- 138 Грунчок ше находзи заходно од Мокрину, на оддаленосци коло 4,1 km од центру. Змесцени є у восточней часци потесу Мокрин, на оддаленосци коло 350 m южно од асфалтованей драги за Чарну Бару и коло 350 m заходно од каналованого цеку Бегею. Пречнік грунчка приближно коло 70 m. Локалитет ше находзи у рамикох граніци подруча окремней наменки, у рамикох просторней целосци од уплїву на защищене природне добро, на просторе бивальнікох защищених и строго защищених файтох од националней значносци.
- 139 Находзи ше заходно од Мокрину, на оддаленосци коло 5,1 km од центру. Локалитет ше пресцера у южней периферії потесу Мокрин, облапяюци на востоку часц побережя на хторим ше находзи локалитет 136, а на югозаходзе дакедишне острово и нїзи простор медзи нїма. Приблїжни димензії то 800 x 250 m. По поверхносних находох, локалитет вецейпасмови, з праисторийного (старши железни час), античного и штредньовиковного периоду (11-13. вик). Локалитет ше находзи у рамикох граніци подруча окремней наменки, у рамикох просторней целосци од уплїву на защищене природне добро, на просторе бивальнікох защищених и строго защищених файтох од националней значносци.
- 140 Находзи ше заходно од Мокрину, на оддаленосци коло 6 km од центру. Локалитет ше пресцера на южней периферії потесу Мокрин, восточно од мочарней жеми потесу Циганска ярош. Приблїжни димензії то 800 x 250 m. По поверхносних находох, локалитет вецейпасмови, з праисторийного (неолит и бронзови час), античного и штредньовиковного периоду (11-13. вик). Локалитет ше находзи у рамикох граніци подруча окремней наменки, у рамикох просторней целосци од уплїву на защищене природне добро, на просторе бивальнікох защищених и строго защищених файтох од националней значносци.
- 141 Находзи ше заходно од Мокрину, на оддаленосци коло 6,1 km од центру. Локалитет ше пресцера у южней часци потесу Мокрин, восточно од мочарней жеми потесу Циганска ярош, на коло 650 m восточно од салашу Крстин Боривоя. Приблїжни димензії то 800 x 250 m. По поверхносних находох, локалитет вецейпасмови, з праисторийного (старши железни час), античного и штредньовиковного периоду (11-13. вик). Локалитет ше находзи у рамикох граніци подруча окремней наменки, у рамикох просторней целосци од уплїву на защищене природне добро, на просторе бивальнікох защищених и строго защищених файтох од националней значносци.
- 142 Находзи ше сиверозаходно од Мокрину, на оддаленосци коло 8,3 km од центру. Локалитет ше пресцера восточно од потесу Бандича линия, на востоку ше пресцера по каналовани цек Златици, на коло 150 m южно од моста Дзевец гарла. Приблїжни димензії то 200 x 300 m. По поверхносних находох, локалитет вецейпасмови, з праисторийного (бронзови час), античного и штредньовиковного периоду (11-13. вик). Локалитет ше находзи у рамикох граніци подруча окремней наменки, у рамикох просторней целосци од уплїву на защищене природне добро, на просторе бивальнікох защищених и строго защищених файтох од националней значносци.
- 143 Находзи ше сиверозаходно од Мокрину, на оддаленосци коло 7,8 km од центру. Локалитет ше пресцера заходно од асфалтованей драги за Чарну Бару у одношеню на потес Папир. Приблїжни димензії то 300 x 150 m. По поверхносних находох локалитет двопасмови, з античного и штредньовиковного периоду (11-13. вик). Локалитет ше находзи у рамикох граніци подруча окремней наменки, у рамикох

- просторней целосци од уплїву на захищене природне добро, на просторе бивальнікох захищених и строго захищених файтох од националней значносци.
- 145 Находзи ше заходно од Мокрину, на оддаленосци коло 8 km од центру. Локалитет ше пресцера на побережю дочасного цеку Златици, на потесу Мокрински депи. Приблїжни димензиї то 400 x 300 m. По поверхносних находох, локалитет вецейпасмови, з праисторийого (старши железни час), штредньовиковного периоду (11-13. вик) и нового часу. Локалитет ше находзи у рамиках граніци подруча окремней наменки, у рамиках просторней целосци од уплїву на захищене природне добро, на просторе бивальнікох захищених и строго захищених файтох од националней значносци.
- 146 Находзи ше заходно од Мокрину, на оддаленосци коло 7,9 km од центру. Локалитет ше пресцера на побережю дочасного цеку Златици, восточно од предходного локалитету на потесу Мокрински депи, покля ше на сиверу пресцера по сами цек Златици. Приблїжни димензиї то 200 x 100 m. По поверхносних находох, локалитет двопасмови, з праисторийого (бронзови час) и штредньовиковного периоду (11-13. вик). Локалитет ше находзи у рамиках граніци подруча окремней наменки, у рамиках просторней целосци од уплїву на захищене природне добро, на просторе бивальнікох захищених и строго захищених файтох од националней значносци.
- 147 Находзи ше заходно од Мокрину, на оддаленосци коло 7,6 km од центру. Локалитет ше пресцера на потесу Мокринского депу, на побережю дочасного цеку Златици, спущуюци ше по саме побереже рици на сиверу и востоку, у предлуженю предходних двох локалитетох. Приблїжни димензиї то 350 x 350 m. По поверхносних находох, локалитет двопасмови, з праисторийого (бронзови час) и штредньовиковного периоду (11-13. вик). Локалитет ше находзи у рамиках граніци подруча окремней наменки, у рамиках просторней целосци од уплїву на захищене природне добро, на просторе бивальнікох захищених и строго захищених файтох од националней значносци.
- 148 Находзи ше заходно од Мокрину, на оддаленосци коло 8 km од центру. Локалитет ше пресцера медзи потесами Мокрински депи и Пустари, на южним побережю дочасного цеку Златици. Приблїжни димензиї то 1100 x 350 m. По поверхносних находох, локалитет вецейпасмови, з праисторийого (неолит и старши железни час) и штредньовиковного периоду (11-13. вик). Локалитет ше находзи у рамиках граніци подруча окремней наменки, у рамиках просторней целосци од уплїву на захищене природне добро, з часци на просторе бивальнікох захищених и строго захищених файтох од националней значносци.
- 149 Находзи ше заходно од Мокрину, на оддаленосци коло 8,2 km од центру. Локалитет ше пресцера медзи потесами Мокрински депи и Пустара, на розведзеним терену у захрибтю южного побережя дочасного цеку Златици. Приблїжни димензиї то 500 x 250 m. По поверхносних находох локалитет двопасмови, з штредньовиковного периоду (11-13. вик) и нового часу. Локалитет ше находзи у рамиках граніци подруча окремней наменки, у рамиках просторней целосци од уплїву на захищене природне добро, з часци на просторе бивальнікох захищених и строго захищених файтох од националней значносци.
- 150 Находзи ше заходно од Мокрину, на оддаленосци коло 8 km од центру. Локалитет ше пресцера медзи потесами Мокрински депи и Циганска ярощ, на коло 150 m южно од асфалтованей драги хтора водзи по салаш Тодоров Тиме, восточно од предходного локалитету. Приблїжни димензиї то 570 x 200 m. По поверхносних находох локалитет вецейпасмови, з праисторийого и штредньовиковного периоду (11-13. вик и 13-16. вик). Локалитет ше находзи у рамиках граніци подруча окремней наменки, у рамиках просторней целосци од уплїву на захищене природне добро, на просторе бивальнікох захищених и строго захищених файтох од националней значносци.
- 151 Находзи ше заходно од Мокрину, на оддаленосци коло 7 km од центру. Локалитет ше пресцера медзи потесами Пландиште и Мокрин, на восточним побережю Златици, просто потесу Вельки Гириец, на коло 350 m сиверно од асфалтованей драги хтора водзи на салаши заходно од населеня. Приблїжни димензиї то 500 x 200 m. По поверхносних находох, локалитет двопасмови, з праисторийого периоду (бронзови час), античного и штредньовиковного периоду (11-13. вик и 13-16. вик). Локалитет ше находзи у рамиках граніци подруча окремней наменки, у рамиках просторней целосци од уплїву на захищене природне добро, на просторе бивальнікох захищених и строго захищених файтох од националней значносци.
- 152 Находзи ше заходно од Мокрину, на оддаленосци коло 6,7 km од центру. Локалитет ше пресцера у югозаходней часци потесу Пландиште на видзвигнутим побережю, хторе оддалене коло 80 m восточно од цеку Златици, просто потесу Вельки Гириец, на 350 m оддаленосци сиверно од асфалтованей драги хтора водзи на заходни салаши. Приблїжни димензиї то 750 x 250 m. По поверхносних находох, локалитет вецейпасмови, з праисторийого (бронзови час), античного и штредньовиковного периоду (11-13. вик). Локалитет ше находзи у рамиках граніци подруча окремней наменки, у рамиках просторней целосци од уплїву на захищене природне добро, на просторе бивальнікох захищених и строго захищених файтох од националней значносци.
- 153 Грунчок ше находзи заходно од Мокрину, на оддаленосци коло 7,2 km од центру. Змесцени є на потесу Пландиште, на видзвигнутим побережю хторе оддалене коло 150 m од восточного побережя Златици, просто потесу Вельки Гириец. Пречнік грунчка приблїжно коло 50 m. Локалитет ше находзи у рамиках

- граніци подруча окремно́ї наменки, у рамикох просторней целосци од уплїву на захищене природне добро, на просторе бивальнікох захищених и строго захищених файтох од націоналней значносци.
- 154 Находзи ше сиверозаходно од Мокрину, на оддаленосци коло 7,3 km од центру. Локалитет ше пресцера у заходней часци потесу Пландиште на восточним побережю Златици, просто потесу Вельки Гирици. Приблїжни димензиї то 500 x 250 m. По поверхносних находох локалитет двопасмови, зоз штрედньовиковного періоду (5-6. вик и 11-13. вик). Локалитет ше находзи у рамикох граніци подруча окремно́ї наменки, у рамикох просторней целосци од уплїву на захищене природне добро, на просторе бивальнікох захищених и строго захищених файтох од націоналней значносци.
- 155 Находзи ше сиверозаходно од Мокрину, на оддаленосци коло 7,5 km од центру. Локалитет ше пресцера у заходней часци потесу Пландиште на восточним побережю Златици, на коло 50 m јужно од каналованей часци цеку Златици и сиверно од предходного локалитету. Приблїжни димензиї то 350 x 300 m. По поверхносних находох локалитет вецейпасмови, зоз штрэдньовиковного періоду (5-6. вик, 9 -10. вик 11-13. вик). Локалитет ше находзи у рамикох граніци подруча окремно́ї наменки, у рамикох просторней целосци од уплїву на захищене природне добро, на просторе бивальнікох захищених и строго захищених файтох од націоналней значносци.
- 156 Находзи ше сиверозаходно од Мокрину, на оддаленосци коло 7,1 km од центру. Локалитет ше пресцера у штредней часци потесу Пландиште на коло 450 m восточно од побережя Златици, коло 650 m заходно од асфалтованей драги за Чарну Бару и коло 750 m на југо од цеку Бегею. Приблїжни димензиї то 350 x 250 m. По поверхносних находох, локалитет вецейпасмови, з праисторийного (бронзови час), штрэдньовиковного періоду (5-6. вик и 11-13. вик). Локалитет ше находзи у рамикох граніци подруча окремно́ї наменки, у рамикох просторней целосци од уплїву на захищене природне добро, на просторе бивальнікох захищених и строго захищених файтох од націоналней значносци.
- 157 Находзи ше заходно од Мокрину, на оддаленосци коло 6 km од центру. Локалитет ше пресцера у штредней часци потесу Мокрин на нїзкеј жеми под побережјом, хторе оддалене коло 30 m јужно од асфалтованей драги хтора водзи на салаши на заход. Приблїжни димензиї то 350 x 350 m. По поверхносних находох, локалитет еднопасмови, зоз 11-13. вику. Локалитет ше находзи у рамикох граніци подруча окремно́ї наменки, у рамикох просторней целосци од уплїву на захищене природне добро, на просторе бивальнікох захищених и строго захищених файтох од націоналней значносци.
- 158 Находзи ше заходно од Мокрину, на оддаленосци коло 5 km од центру. Локалитет ше пресцера на потесу Мокрин, на нїзкеј жеми, на коло 500 m од побережя просто потесу Перяница, а јужно ше пресцера по дильов. Приблїжни димензиї то 200 x 100 m. По поверхносних находох, локалитет еднопасмови, зоз 11-13. вику. Локалитет ше находзи у рамикох граніци подруча окремно́ї наменки, у рамикох просторней целосци од уплїву на захищене природне добро, на просторе бивальнікох захищених и строго захищених файтох од націоналней значносци.
- 159 Находзи ше југозаходно од Мокрину, на оддаленосци коло 5 km од центру. Локалитет ше пресцера на потесу Луки, на нїзкеј жеми, на коло 400 m заходно од Завишичового салашу. Приблїжни димензиї то 200 x 150 m. По поверхносних находох, локалитет еднопасмови, з праисторийного періоду. Локалитет ше находзи у рамикох граніци подруча окремно́ї наменки, у рамикох просторней целосци захищеного подруча – Резервату (локалитет Ярош), просторней подцалосци 2 – режиму III ступня заштити.
- 160 Находзи ше југозаходно од Мокрину, на оддаленосци коло 5,9 km од центру. Локалитет ше пресцера на јужней, часци жеми зоз хторей вода швидко одцека на потесу Луки на нїзкеј жеми, на орубенцу риту хтори ше пресцера далей на сивер. Приблїжни димензиї то 250 x 270 m. По поверхносних находох локалитет двопасмови, зоз штрэдньовиковного періоду (11-13. вик) и нового часу. Локалитет ше находзи у рамикох граніци подруча окремно́ї наменки, у рамикох просторней целосци захищеного подруча – Резервату (локалитет Ярош), просторней подцалосци 2 – режиму III ступня заштити.
- 161 Находзи ше југозаходно од Мокрину, на оддаленосци коло 5 km од центру. Локалитет ше пресцера на јужней часци жеми зоз хторей вода швидко одцека на потесу Луки на нїзкеј жеми, на орубенцу риту. Приблїжни димензиї то 250 x 270 m. По поверхносних находох локалитет двопасмови, з античного и штрэдньовиковного періоду (11-13. вик). Локалитет ше находзи у рамикох граніци подруча окремно́ї наменки, у рамикох просторней целосци захищеного подруча – Резервату (локалитет Ярош), просторней подцалосци 2 – режиму III ступня заштити.
- 162 Находзи ше заходно од Мокрину, на оддаленосци коло 4,5 km од центру. Локалитет ше пресцера медзи потесами Општински виніци и Луки, на нїзкеј жеми, на коло 200 m јужно од меншого водового цеку хтори ше улїва до Бегею. Приблїжни димензиї то 150 x 50 m. По поверхносних находох локалитет двопасмови, з праисторийного и штрэдньовиковного періоду (11-13. вик). Локалитет ше находзи у рамикох граніци подруча окремно́ї наменки, у рамикох просторней целосци захищеного подруча – Резервату (локалитет Ярош), просторней подцалосци 2 – режиму III ступня заштити.
- 163 Находзи ше заходно од Мокрину, на оддаленосци коло 3,8 km од центру. Локалитет ше пресцера на потесу Општински виніци, јужно од потесу Перяница на коло 200 m восточно од водового цеку хтори ше улїва до Бегею. Приблїжни димензиї то 200 x 200 m. По поверхносних находох локалитет

- двопасмови, з праисторийного и штредньовиковного периоду (11-13. вик). Пренайдзени и людски косци. Локалитет ше находзи у рамикох граніци подруча окремней наменки, у рамикох просторней целосци защищеного подруча – Резервату (локалитет Ярош), просторней подцалосци 2 – режиму III ступня заштити.
- 164 Находзи ше заходно од Мокрину, на оддаленосци коло 3,6 km од центру. Локалитет ше пресцера на потесу Општински виніци, јужно од потесу Перяница на коло 50 m јужно од полешеној зони. Приблїжни димензиї то 150 x 100 m. По поверхносних находох, локалитет еднопасмови, з праисторийного периоду. Локалитет ше находзи у рамикох граніци подруча окремней наменки, у рамикох просторней целосци од уплїву на защищене природне добро, звонка простору бивальнікох защищених и строго защищених файтох од националней значносци.
- 174 Находзи ше сиверозаходно од Мокрину, на оддаленосци коло 8,2 km од центру. Локалитет ше пресцера на сиверозаходней периферії потесу Папир, на југу ше пресцера по мост Дзевец гарла, а од каналованого цеку Златици є оддалени коло 100 m восточно. Приблїжни димензиї то 300 x 100 m. По поверхносних находох локалитет двопасмови, з античного и штредньовиковного периоду (11-13. вик). Локалитет ше находзи у рамикох граніци подруча окремней наменки, у рамикох просторней целосци од уплїву на защищене природне добро, на просторе бивальнікох защищених и строго защищених файтох од националней значносци.
- 175 Находзи ше сиверозаходно од Мокрину, на оддаленосци коло 7,9 km од центру. Локалитет ше пресцера длуз восточного побережя Златици, а од улїву Бегею оддалени є коло 500 m сиверовосточно. Приблїжни димензиї то 1400 x 650 m. По поверхносних находох локалитет двопасмови, з праисторийного и штредньовиковного периоду (11-13. вик). Локалитет ше находзи у рамикох граніци подруча окремней наменки, у рамикох просторней целосци од уплїву на защищене природне добро, на просторе бивальнікох защищених и строго защищених файтох од националней значносци.
- 176 Находзи ше сиверозаходно од Мокрину, на оддаленосци коло 7 km од центру. Локалитет ше пресцера у југозаходней часци потесу Папир, на оддаленосци коло 30 m восточно од асфалтованей драги за Чарну Бару, покля ше на востоку спушчує аж по лїве побережје Бегею. Приблїжни димензиї то 300 x 150 m. По поверхносних находох, локалитет еднопасмови, з бронзового часу. Локалитет ше находзи у рамикох граніци подруча окремней наменки, у рамикох просторней целосци од уплїву на защищене природне добро, на просторе бивальнікох защищених и строго защищених файтох од националней значносци.
- 177 Грунчок ше находзи сиверозаходно од Мокрину, на оддаленосци коло 4,7 km од центру. Змесцени є у јужней часци потесу Папир, на видзвигнутой греди, а од асфалтованей драги за Чарну Бару оддалени є коло 500 m на сиверовосток. Пречнік грунчка коло 70 m. Локалитет ше находзи у рамикох граніци подруча окремней наменки, у рамикох просторней целосци од уплїву на защищене природне добро, на просторе бивальнікох защищених и строго защищених файтох од националней значносци.
- 195 Находзи ше заходно од Мокрину, на оддаленосци коло 7,5 km од центру. Локалитет ше пресцера медзи потесами Мокрински депи и Циганска јрош. Приблїжни димензиї то 550 x 180 m. По поверхносних находох локалитет двопасмови, з праисторийного (неолит) и штредньовиковного периоду (11-13. вик). Локалитет ше находзи у рамикох граніци подруча окремней наменки, у рамикох просторней целосци од уплїву на защищене природне добро, на просторе бивальнікох защищених и строго защищених файтох од националней значносци.
- 196 Находзи ше заходно од Мокрину, на оддаленосци коло 7 km од центру. Локалитет ше пресцера медзи потесами Мокрински депи и Циганска јрош. Приблїжни димензиї то 150 x 80 m. По поверхносних находох, локалитет еднопасмови, зоз 11-13. вику. Локалитет ше находзи у рамикох граніци подруча окремней наменки, у рамикох просторней целосци од уплїву на защищене природне добро, на просторе бивальнікох защищених и строго защищених файтох од националней значносци.
- 197 Находзи ше заходно од Мокрину, на оддаленосци коло 6,3 km од центру. Локалитет ше пресцера восточно од потесу Циганска јрош, на видзвигнутим побережю над околним мочаром. Приблїжни димензиї то 450 x 200 m. По поверхносних находох, локалитет вецейпасмови, з праисторийного, античного и штредньовиковного периоду (11-13. вик). Локалитет ше находзи у рамикох граніци подруча окремней наменки, у рамикох просторней целосци защищеного подруча – Резервату (локалитет Ярош), просторней подцалосци 2 – режиму III ступня заштити.
- 198 Грунчок ше находзи заходно од Мокрину, на оддаленосци коло 7 km од центру. Змесцени є на видзвигнутим терену у југовосточней часци потесу Циганска јрош, на оддаленосци коло 70 m југозаходно од Голичевого салашу. Пречнік грунчка приблїжно коло 60 m. По поверхносних находох локалитет вецейпасмови, з праисторийного и штредньовиковного периоду (5-6. вик и 11-13. вик). Локалитет ше находзи у рамикох граніци подруча окремней наменки, у рамикох просторней целосци защищеного подруча – Резервату (локалитет Ярош), просторней подцалосци 2 – режиму III ступня заштити.
- 199 Находзи ше заходно од Мокрину, на оддаленосци коло 7 km од центру. Локалитет ше пресцера јужно од потесу Циганска јрош, на видзвигнутим побережю над околним мочаром, на оддаленосци коло 200 m јужно од Голичевого салашу. Приблїжни димензиї то 600 x 450 m. По поверхносних находох локалитет

- двопасмови, з праисторийного и штредньовиковного періоду (5-6. вик и 11-13. вик). Локалитет ше находзи у рамикох граніци подруча окремней наменки, у рамикох просторней цалосци захищеного подруча – Резервату (локалитет Ярош), просторней подцалосци 1 – режиму II ступня зашити.
- 200 Грунчок ше находзи заходно од Мокрину, на оддаленосци коло 6,1 km од центру. Змесцени є на видзвигнутим терену у штредку ритского потесу Луки, на коло 550 m южно од Среданового салашу. Пречнік грунчка прибіжно коло 50 m. По поверхносних находох, локалитет єднопасмови, з античного періоду. Локалитет ше находзи у рамикох граніци подруча окремней наменки, у рамикох просторней цалосци захищеного подруча – Резервату (локалитет Ярош), просторней подцалосци 2 – режиму III ступня зашити.
- 201 Грунчок ше находзи заходно од Мокрину, на оддаленосци коло 6,2 km од центру. Змесцени є на видзвигнутим терену у штредку ритского потесу Луки, сиверозаходно коло предходного грунчка, на коло 500 m южно од Среданового салашу. Пречнік грунчка прибіжно коло 50 m. Локалитет ше находзи у рамикох граніци подруча окремней наменки, у рамикох просторней цалосци захищеного подруча – Резервату (локалитет Ярош), просторней подцалосци 2 – режиму III ступня зашити.
- 202 Находзи ше заходно од Мокрину, на оддаленосци коло 4,8 km од центру. Локалитет ше пресцера на видзвигнутим терену розведзеного побережя у сиверовосточней часци потесу Луки, заходно од Општинских виніцох, просто локалитету 136. Прибіжни димензиї то 600 x 450 m. По поверхносних находох, локалитет вецейпасмови, з праисторийного, античного и штредньовиковного періоду (11-13. вик). Локалитет ше находзи у рамикох граніци подруча окремней наменки, у рамикох просторней цалосци захищеного подруча – Резервату (локалитет Ярош), просторней подцалосци 2 – режиму III ступня зашити.
- 203 Находзи ше югозаходно од Мокрину, на оддаленосци коло 6,9 km од центру. Локалитет ше пресцера на нїзким побережю ритского потесу Луки, заходно од грунчкох хтори означени як локалитети 200 и 201 и южно од потесу Циганка ярош. Прибіжни димензиї то 400 x 100 m. По поверхносних находох локалитет двопасмови, з праисторийного и штредньовиковного періоду (11-13. вик). Локалитет ше находзи у рамикох граніци подруча окремней наменки, у рамикох просторней цалосци захищеного подруча – Резервату (локалитет Ярош), просторней подцалосци 1 – режиму II ступня зашити.
- 204 Находзи ше югозаходно од Мокрину, на оддаленосци коло 6,4 km од центру. Локалитет ше пресцера на нїзкей жеми ритского потесу Луки, длуж истого побережя на хторим ше находзи предходни локалитет, покля є од меншого каналу на сиверу оддалени коло 50 m. Прибіжни димензиї то 300 x 150 m. По поверхносних находох локалитет двопасмови, з праисторийного и штредньовиковного періоду (11-13. вик). Локалитет ше находзи у рамикох граніци подруча окремней наменки, у рамикох просторней цалосци захищеного подруча – Резервату (локалитет Ярош), просторней подцалосци 2 – режиму III ступня зашити.
- 205 Грунчок ше находзи югозаходно од Мокрину, на оддаленосци коло 9,4 km од центру. Змесцени є на ритским терену медзи потесами Сенокос, Бикотелек и Линово, на оддаленосци коло 450 m южно од Раїчового салашу. Пречнік грунчка прибіжно коло 70 m. Локалитет ше находзи у рамикох граніци подруча окремней наменки, у рамикох просторней цалосци захищеного подруча – Резервату (локалитет Ярош), просторней подцалосци 1 – режиму II ступня зашити.
- 206 Находзи ше югозаходно од Мокрину, на оддаленосци коло 8 km од центру. Локалитет ше пресцера на нїзкей жеми ритского потесу Луки, на його концевей заходней часци, на коло 1 km оддаленосци од предходного локалитету на заход. Прибіжни димензиї то 320 x 200 m. По поверхносних находох локалитет двопасмови, з античного и штредньовиковного періоду (11-13. вик). Локалитет ше находзи у рамикох граніци подруча окремней наменки, у рамикох просторней цалосци захищеного подруча – Резервату (локалитет Ярош), просторней подцалосци 1 – режиму II ступня зашити.
- 207 Находзи ше сиверозаходно од Мокрину, на оддаленосци коло 8 km од центру. Локалитет ше пресцера на подзвигнутих гредох и нїзкей жеми на потесу Пландиште у захрибтю побережя Бегею, на коло 350 m южно од корита самей рици, покля є од корита Златици оддалени коло 50 m восточно. Прибіжни димензиї то 650 x 250 m. По поверхносних находох локалитет вецейпасмови, з праисторийного и штредньовиковного періоду (5-6. вик и 11-13. вик). Локалитет ше находзи у рамикох граніци подруча окремней наменки, у рамикох просторней цалосци од упліву на захищене природне добро, на просторе бивальнікох захищених и строго захищених файтох од националней значносци.

У городзе Кикинди, у КО Мокрин, звонка граніци облапеня Просторного плану, але у непосредней блїзкосци граніци Просторного плану ше находза тоти археологийни локалитети:

- 122 Находзи ше югозаходно од Мокрину, на оддаленосци коло 2,1 km од центру. Локалитет ше пресцера у сиверней, ритскей часци потесу Сентош, медзи двома асфалтнима драгами. Прибіжни димензиї то 130 x 130 m. По поверхносних находох локалитет двопасмови, зоз штредньовиковного періоду (5-6. вик и 11-13. вик).

- 144 Находзи ше заходно од Мокрину, на оддаленосци коло 8,5 km од центру. Локалитет ше пресцера длуз цалого ричного острова хторе зоз своїм меандрованьом направела рика Златица, восточно од потесу Зингеров яраш. Приблїжни димензиї то 500 x 200 m. По поверхносних находох локалитет двопасмови, зоз штредньовиковного периоду (11-13. вик) и нового часу.
- 170 Находзи ше южно од Мокрину, на оддаленосци коло 1,1 km од центру. Локалитет ше пресцера на южней периферії населеня, на югу ше пресцера по Дюкошинового каналу, а на сиверу по остатні хижки улїчки Дюри Дяковича. Приблїжни димензиї то 300 x 100 m. По поверхносних находох, локалитет вецейпасмови, з праисторийного, античного и штредньовиковного периоду (11-13. вик) и нового часу.

У городзе Кикинди, у КО Саян, у рамикох гранїци облапеня Просторного плану ше находза тотї археологийни локалитети:

- 34 Находзи ше сиверовосточно од Саяну, на оддаленосци коло 2,7 km од центру. Локалитет змесцени на побережю восточно од Кикиндского каналу, на югозаходним концу потесу Ронде. Приблїжни димензиї то 350 x 50 m. По поверхносних находох, локалитет єднопасмови, зоз 5-6. вику. Локалитет ше находзи у рамикох гранїци подруча окремней наменки, у рамикох просторней цалосци од уплїву на захищене природне добро, звонка простору бивальнїкох захищених и строго захищених файтох од националней значносци.
- 35 Находзи ше сиверовосточно од Саяну, на оддаленосци коло 2,5 km од центру. Локалитет змесцени на видзвигнутим побережю у заходней часци потесу Кечкелер, на гранїци з потесом Кугли. Приблїжни димензиї то 400 x 200 m. По поверхносних находох, локалитет вецейпасмови, з праисторийного, штредньовиковного периоду (13-16. вик) и нового часу. Локалитет ше находзи у рамикох гранїци подруча окремней наменки, у рамикох просторней цалосци од уплїву на захищене природне добро, звонка простору бивальнїкох захищених и строго захищених файтох од националней значносци.
- 36 Находзи ше сиверовосточно од Саяну, на оддаленосци коло 2,1 km од центру. Локалитет змесцени на дакедишнїм побережю у сиверовосточней часци потесу Кугли з восточней страни Кикиндского каналу од хторого є оддалени коло 100 m. Приблїжни димензиї то 200 x 80 m. По поверхносних находох, локалитет вецейпасмови, з античного, штредньовиковного периоду (11-13. вик) и нового часу. Локалитет ше находзи у рамикох гранїци подруча окремней наменки, у рамикох просторней цалосци од уплїву на захищене природне добро, звонка простору бивальнїкох захищених и строго захищених файтох од националней значносци.
- 37 Находзи ше восточно од Саяну, на оддаленосци коло 2,2 km од центру. Локалитет змесцени у восточней, висшей часци потесу Керманияр. Приблїжни димензиї то 400 x 400 m. По поверхносних находох локалитет двопасмови, з античного и штредньовиковного периоду (11-13. вик). Локалитет ше находзи у рамикох гранїци подруча окремней наменки, у рамикох просторней цалосци од уплїву на захищене природне добро, з часци на просторе бивальнїкох захищених и строго захищених файтох од националней значносци.
- 38 Находзи ше восточно од Саяну, на оддаленосци коло 3,3 km од центру. Локалитет змесцени у ритскей часци потесу Керманияр, на оддаленосци коло 450 m сиверно од Кикиндского каналу и Рибалова. Приблїжни димензиї то 280 x 100 m. По поверхносних находох, локалитет вецейпасмови, з праисторийного, античного и штредньовиковного периоду (11-13. вик). Локалитет ше находзи у рамикох гранїци подруча окремней наменки, у рамикох просторней цалосци од уплїву на захищене природне добро, звонка простору бивальнїкох захищених и строго захищених файтох од националней значносци.
- 39 Находзи ше восточно од Саяну, на оддаленосци коло 2,4 km од центру. Локалитет ше пресцера у югозаходней часци потесу Кечкелер на оддаленосци коло 400 m у напране сиверовостоку од Кикиндского каналу. Приблїжни димензиї то 650 x 100 m. По поверхносних находох, локалитет двопасмови, з праисторийного (бронзови час) и штредньовиковного периоду (11.-13 вик). Локалитет ше находзи у рамикох гранїци подруча окремней наменки, у рамикох просторней цалосци од уплїву на захищене природне добро, звонка простору бивальнїкох захищених и строго захищених файтох од националней значносци.
- 40 Находзи ше восточно од Саяну, на оддаленосци коло 2,5 km од центру. Локалитет змесцени на нїзким просторе медзи потесом Кугли и Кечкелер на оддаленосци коло 400 m сиверовосточно од Кикиндского каналу. По поверхносних находох локалитет двопасмови, з античного и штредньовиковного периоду (11-13. вик). Локалитет ше находзи у рамикох гранїци подруча окремней наменки, у рамикох просторней цалосци од уплїву на захищене природне добро, звонка простору бивальнїкох захищених и строго захищених файтох од националней значносци.
- 41 Находзи ше сиверовосточно од Саяну, на оддаленосци коло 3,2 km од центру. Локалитет змесцени у южней часци жеми зоз хторей вода швидко одцека на потесу Рондетлер, з його заходней страни ше пресцера мочарна жем а находи ше провадзи як на висших котох у сиверней часци, так и на нїзкей жеми у южней часци. Приблїжни димензиї то 950 x 100 m. По поверхносних находох, локалитет

- вещейпасмови, з праисторийного, античного, штрედньовиковного периоду (11-13. вик). Локалитет ше находзи у рамикох граніци подруча окремней наменки, у рамикох просторней целосци од упліву на захищене природне добро, звонка простору бивальнікох захищених и строго захищених файтох од националней значносци.
- 42 Грунчок ше находзи сиверовосточно од Саяну, на оддаленосци коло 4,1 km од центру. Змесцени є на потесу Рондетлер, на нїзкей греди коло сиверовосточного рубца предходного локалитету. Пречнік грунчка прибіжно коло 50 m. По поверхносних находох, локалитет єднопасмови. Назберани 2 одламани фалатки гліняней (череповей) судзини з бронзового часу и часци патосу. Локалитет ше находзи у рамикох граніци подруча окремней наменки, у рамикох просторней целосци од упліву на захищене природне добро, звонка простору бивальнікох захищених и строго захищених файтох од националней значносци.
- 43 Находзи ше сиверовосточно од Саяну, на оддаленосци коло 4,4 km од центру. Локалитет змесцени у штредней часци потесу Рондетлер, на сиверним концу греди хтора ше дзвига над мочарну жему. Прибіжни димензиї то 200 x 100 m. По поверхносних находох локалитет двопасмови, з античного и штрэдньовиковного периоду (11-13. вик). Локалитет ше находзи у рамикох граніци подруча окремней наменки, у рамикох просторней целосци од упліву на захищене природне добро, звонка простору бивальнікох захищених и строго захищених файтох од националней значносци.
- 44 Грунчок ше находзи сиверовосточно од Саяну, на оддаленосци коло 4,1 km од центру. Змесцени є на потесу Рондетлер, у штрэдку нїзкей греди хтора ше дзвига над мочарну жему. Пречнік грунчка прибіжно коло 80 m. Локалитет ше находзи у рамикох граніци подруча окремней наменки, у рамикох просторней целосци од упліву на захищене природне добро, звонка простору бивальнікох захищених и строго захищених файтох од националней значносци.
- 45 Грунчок ше находзи сиверовосточно од Саяну, на оддаленосци коло 4 km од центру. Змесцени є у южней часци потесу Рондетлер, на южним концу нїзкей греди восточно од локалитету 41. Пречнік грунчка прибіжно коло 80 m. Локалитет ше находзи у рамикох граніци подруча окремней наменки, у рамикох просторней целосци од упліву на захищене природне добро, звонка простору бивальнікох захищених и строго захищених файтох од националней значносци.
- 46 Грунчок ше находзи сиверовосточно од Саяну, на оддаленосци коло 4 km од центру. Змесцена є на потесу Рондетлер, на южним концу нїзкей греди и оддалена є коло 20 m восточно од предходного грунчка. Пречнік грунчка прибіжно коло 50 m. Локалитет ше находзи у рамикох граніци подруча окремней наменки, у рамикох просторней целосци од упліву на захищене природне добро, звонка простору бивальнікох захищених и строго захищених файтох од националней значносци.
- 47 Находзи ше сиверовосточно од Саяну, на оддаленосци коло 4,7 km од центру. Локалитет змесцени на нїзкей жеми потесу Рондетлер, на коло 300 m южно од каналованого цеку Златици. Прибіжни димензиї то 450 x 150 m. По поверхносних находох, локалитет двопасмови, з праисторийного и античного периоду. Локалитет ше находзи у рамикох граніци подруча окремней наменки, у рамикох просторней целосци од упліву на захищене природне добро, звонка простору бивальнікох захищених и строго захищених файтох од националней значносци.
- 48 Находзи ше сиверовосточно од Саяну, на оддаленосци коло 5,2 km од центру. Локалитет змесцени на нїзкей жеми потесу Рондетлер, на нїзким побережю у предлуженю предходного локалитету, на коло 100 m южно од каналованого цеку Златици. Прибіжни димензиї то 450 x 150 m. По поверхносних находох, локалитет вещейпасмови, з праисторийного (неолит и енеолит) и античного периоду. Локалитет ше находзи у рамикох граніци подруча окремней наменки, у рамикох просторней целосци од упліву на захищене природне добро, звонка простору бивальнікох захищених и строго захищених файтох од националней значносци.
- 49 Находзи ше сиверовосточно од Саяну, на оддаленосци коло 5,8 km од центру. Локалитет змесцени у восточней часци потесу Рондетлер, на коло 50 m южно од каналованого цеку Златици. Прибіжни димензиї то 450 x 150 m. По поверхносних находох, локалитет єднопасмови, з бронзового часу. Локалитет ше находзи у рамикох граніци подруча окремней наменки, у рамикох просторней целосци од упліву на захищене природне добро, звонка простору бивальнікох захищених и строго захищених файтох од националней значносци.
- 50 Находзи ше сиверовосточно од Саяну, на оддаленосци коло 6,1 km од центру. Локалитет змесцени у восточней часци потесу Рондетлер, на нїзким побережю коло предходного локалитету, покля ше зоз сиверозаходним концом спуще аж по канал Златица. Прибіжни димензиї то 250 x 80 m. По поверхносних находох, локалитет вещейпасмови, з праисторийного (бронзови час) и штрэдньовиковного периоду (11-13. вик, 13-16. вик). Локалитет ше находзи у рамикох граніци подруча окремней наменки, у рамикох просторней целосци од упліву на захищене природне добро, звонка простору бивальнікох захищених и строго захищених файтох од националней значносци.
- 51 Находзи ше сиверовосточно од Саяну, на оддаленосци коло 5,1 km од центру. Локалитет змесцени южно од потесу Линово, на нїзким побережю у сиверней часци потесу Рондетлер, на коло 350 m

- сверно од каналу Златици. Приблїжни димензиї то 250 x 100 m. По поверхносних находох, локалитет вецейпасмови, з праисторийного, античного, штредньовиковного периоду и нового часу. Локалитет ше находзи у рамикох гранїци подруча окремней наменки, у рамикох просторней целосци защищеного подруча – Резервату (локалитет Ярош), просторней подцалосци 2 – режиму III ступня заштити.
- 52 Грунчок ше находзи сиверовосточно од Саяну, на оддаленосци коло 4,6 km од центру. Змесцени медзи потесами Линово и Рондетлер, на нїзким побережю на оддаленосци коло 650 m у напярме сиверу од каналу Златици. Пречнїк грунчка приблїжно коло 100 m. Локалитет ше находзи у рамикох гранїци подруча окремней наменки, у рамикох просторней целосци защищеного подруча – Резервату (локалитет Ярош), просторней подцалосци 2 – режиму III ступня заштити.
- 53 Находзи ше сиверовосточно од Саяну, на оддаленосци коло 5 km од центру. Локалитет змесцени медзи потесами Рондетлер и Бикотелек, на нїзким побережю и оддалени є коло 130 m у напярме сиверу од каналованого цеку Златици. Приблїжни димензиї то 300 x 100 m. По поверхносних находох, локалитет єднопасмови – припада гу неолиту. Локалитет ше находзи у рамикох гранїци подруча окремней наменки, у рамикох просторней целосци защищеного подруча – Резервату (локалитет Ярош), просторней подцалосци 2 – режиму III ступня заштити.
- 54 Находзи ше сиверовосточно од Саяну, на оддаленосци коло 4,8 km од центру. Локалитет змесцени медзи потесами Рондетлер и Бикотелек, на нїзким острове восточно од предходного локалитету и оддалени є коло 100 m у напярме сиверу од каналованого цеку Златици. Приблїжни димензиї то 220 x 150 m. По поверхносних находох локалитет двопасмови – з праисторийного и штредньовиковного периоду (11-13. вик). Локалитет ше находзи у рамикох гранїци подруча окремней наменки, у рамикох просторней целосци защищеного подруча – Резервату (локалитет Ярош), просторней подцалосци 2 – режиму III ступня заштити.
- 55 Находзи ше сиверовосточно од Саяну, на оддаленосци коло 4,8 km од центру. Локалитет змесцени медзи потесами Рондетлер и Бикотелек, на нїзким побережю заходно од предходного локалитету и оддалени є коло 50 m у напярме сиверу од каналованого цеку Златици. Приблїжни димензиї то 350 x 80 m. По поверхносних находох, локалитет єднопасмови, з бронзового часу. Локалитет ше находзи у рамикох гранїци подруча окремней наменки, у рамикох просторней целосци защищеного подруча – Резервату (локалитет Ярош), просторней подцалосци 2 – режиму III ступня заштити.
- 56 Находзи ше сиверовосточно од Саяну, на оддаленосци коло 4,7 km од центру. Локалитет змесцени у южней часци потесу Бикотелек, на нїзким побережю сиверозаходно од предходного локалитету и оддалени є коло 500 m на сивер, односно коло 250 m восточно од каналованого цеку Златици дзе ту прави полукруг. Приблїжни димензиї то 550 x 100 m. По поверхносних находох, локалитет вецейпасмови, з праисторийного, античного, штредньовиковного периоду и нового часу. Локалитет ше находзи у рамикох гранїци подруча окремней наменки, у рамикох просторней целосци защищеного подруча – Резервату (локалитет Ярош), просторней подцалосци 2 – режиму III ступня заштити.
- 57 Находзи ше сиверовосточно од Саяну, на оддаленосци коло 5,1 km од центру. Локалитет змесцени у штредку потесу Бикотелек, на нїзким побережю сиверозаходно од предходного локалитету и оддалени є коло 500 m на сивер од каналованого цеку Златици. Приблїжни димензиї то 550 x 100 m. По поверхносних находох, локалитет єднопасмови, зоз 11-13. вику. Локалитет ше находзи у рамикох гранїци подруча окремней наменки, у рамикох просторней целосци защищеного подруча – Резервату (локалитет Ярош), просторней подцалосци 1 – режиму II ступня заштити.
- 58 Находзи ше сиверовосточно од Саяну, на оддаленосци коло 5 km од центру. Локалитет змесцени у южней часци потесу Бикотелек, на нїзким побережю юговосточно од предходного локалитету и оддалени є коло 400 m на сивер од каналованого цеку Златици. Приблїжни димензиї то 300 x 130 m. По поверхносних находох, локалитет єднопасмови, з праисторийного периоду. Локалитет ше находзи у рамикох гранїци подруча окремней наменки, у рамикох просторней целосци защищеного подруча – Резервату (локалитет Ярош), просторней подцалосци 2 – режиму III ступня заштити.
- 59 Находзи ше сиверовосточно од Саяну, на оддаленосци коло 2,9 km од центру. Локалитет змесцени у заходней часци потесу Рондетлер, длуж нїзкого побережя. Приблїжни димензиї то 700 x 300 m. По поверхносних находох, локалитет вецейпасмови, з праисторийного (неолит и бронзови час), античного и штредньовиковного периоду (11-13. вик и 13-16. вик). Локалитет ше находзи у рамикох гранїци подруча окремней наменки, у рамикох просторней целосци защищеного подруча – Резервату (локалитет Ярош), просторней подцалосци 2 – режиму III ступня заштити.
- 60 Грунчок ше находзи сиверовосточно од Саяну, на оддаленосци коло 3,5 km од центру. Змесцени є у заходней часци потесу Рондетлер, на нїзким побережю коло сиверного рубца предходного локалитету, на оддаленосци коло 600 m на юг од каналу Златици. Пречнїк грунчка приблїжно коло 130 m. По поверхносних находох локалитет вецейпасмови, з праисторийного (бронзови час), античного и штредньовиковного периоду (11-13. вик) и нового часу. Локалитет ше находзи у рамикох гранїци подруча окремней наменки, у рамикох просторней целосци защищеного подруча – Резервату (локалитет Ярош), просторней подцалосци 2 – режиму III ступня заштити.

- 61 Находзи ше сиверовосточно од Саяну, на оддаленосци коло 3,6 km од центру. Локалитет змесцени у заходней часци потесу Рондетлер, а на северу ше спущуе аж по канал Златици чийо побереже провадзи аж по перши дильов на востоку. Приблїжни димензиї то 850 x 380 m. По поверхносних находох локалитет вецейпасмови, з праисторийного (бронзови час), античного и штредньовиковного периоду (11-13. вик) и нового часу. Локалитет ше находзи у рамиках граніци подруча окремней наменки, у рамиках просторней целосци защищеного подруча – Резервату (локалитет Ярош), просторней подцалосци 2 – режиму III ступня зашити.
- 62 Находзи ше сиверовосточно од Саяну, на оддаленосци коло 4,7 km од центру. Локалитет змесцени у заходней часци потесу Рондетлер, на нїзким побережю як и предходни локалитети, а на север ше спущуе аж по канал Златици. Приблїжни димензиї то 180 x 70 m. По поверхносних находох локалитет двопасмови, з праисторийного периоду (неолит и брознови час). Локалитет ше находзи у рамиках граніци подруча окремней наменки, у рамиках просторней целосци защищеного подруча – Резервату (локалитет Ярош), просторней подцалосци 2 – режиму III ступня зашити.
- 63 Находзи ше северно од Саяну, на оддаленосци коло 2,6 km од центру. Локалитет змесцени у штредку потесу Касало, на нїзким побережю, на коло 200 m оддаленосци од Кикиндского каналу на север. Приблїжни димензиї то 550 x 280 m. По поверхносних находох локалитет двопасмови. Назберани 84 одламани фалатки гліняней (череповей) судзини з праисторийного периоду (неолит и бронзови час). Локалитет ше находзи у рамиках граніци подруча окремней наменки, у рамиках просторней целосци од уплїву на захищене природне добро, звонка простору бивальнікох захищених и строго захищених файтох од националней значносци.
- 64 Находзи ше северно од Саяну, на оддаленосци коло 3 km од центру. Локалитет змесцени у штредку потесу Касало, на нїзким побережю коло сиверовосточного рубца предходного локалитету, на коло 800 m на север од Кикиндского каналу. Приблїжни димензиї то 50 x 50 m. По поверхносних находох локалитет вецейпасмови, з праисторийного (неолит), античного и штредньовиковного периоду (11-13. вик). Локалитет ше находзи у рамиках граніци подруча окремней наменки, у рамиках просторней целосци од уплїву на захищене природне добро, звонка простору бивальнікох захищених и строго захищених файтох од националней значносци.
- 65 Находзи ше северно од Саяну, на оддаленосци коло 3,2 km од центру. Локалитет змесцени на ритскей жеми потесу Касало, северно од предходних локалитетох, на коло 900 m на север од Кикиндского каналу. Приблїжни димензиї то 400 x 150 m. По поверхносних находох локалитет двопасмови, з античного и штредньовиковного периоду (11-13. вик). Локалитет ше находзи у рамиках граніци подруча окремней наменки, у рамиках просторней целосци од уплїву на захищене природне добро, звонка простору бивальнікох захищених и строго захищених файтох од националней значносци.
- 66 Находзи ше северно од Саяну, на оддаленосци коло 2,4 km од центру. Локалитет змесцени у южней часци потесу Касало, на нагнутим терену зоз хторого вода швидко одцека, хтори оддалени коло 150 m на север од Кикиндского каналу. Приблїжни димензиї то 200 x 130 m. По поверхносних находох локалитет двопасмови, з античного и штредньовиковного периоду (11-13. вик). Локалитет ше находзи у рамиках граніци подруча окремней наменки, у рамиках просторней целосци од уплїву на захищене природне добро, звонка простору бивальнікох захищених и строго захищених файтох од националней значносци.
- 67 Находзи ше северно од Саяну, на оддаленосци коло 2,4 km од центру. Локалитет змесцени у южней часци потесу Касало, на нагнутим терену зоз хторого вода швидко одцека, хтори оддалени коло 600 m на север од Кикиндского каналу. Приблїжни димензиї то 400 x 150 m. По поверхносних находох локалитет двопасмови, з праисторийного и штредньовиковного периоду. Локалитет ше находзи у рамиках граніци подруча окремней наменки, у рамиках просторней целосци од уплїву на захищене природне добро, звонка простору бивальнікох захищених и строго захищених файтох од националней значносци.
- 68 Находзи ше сиверозаходно од Саяну, на оддаленосци коло 4 km од центру. Локалитет змесцени у ритскей часци потесу Касало, на нїзким побережю, хтори оддалени коло 650 m на юг од каналу Златици. Приблїжни димензиї то 250 x 50 m. По поверхносних находох, локалитет еднопасмови, зоз 11-13. вику. Локалитет ше находзи у рамиках граніци подруча окремней наменки, у рамиках просторней целосци защищеного подруча - Резервату (локалитет Ярош), просторней подцалосци 2 – режиму III ступня зашити.

4.5.1. Жительство

У облапеню Просторного плану нет ані єдного населеного места, але за анализу демографского розвою подруча приказане жительство тих населеных хтори гравитую гу Резервату. Анализа окончена на основи урядових статистичних податкох з попису жительства у периодзе 1991-2011. року.

Число жителях сиверобанатскей обласци у опадовану у периодзе 1991-2011. року, цо важи и за општини Нови Кнежевац, Чоку и город Кикинду. Депопуляция окреме виражена у валалских населеньох. Найвекше населене у окруженю Резервату то Мокрин, хтори ма 5270 жителях. По Попису жительства зоз 2011. року, у 13 населеньох ширшого подруча жили 20440 жителе у 7808 газдовствох.

Таблічка 1. Число жителях и газдовствох населеньох хтори гравитую гу Резервату

Општина/ Город	Населене	Число жителях по методології попису 2002. року			Вкупне число газдовствох 2011. року
		1991. року	2002. року	2011. року	
Нови Кнежевац	Нови Кнежевац	7892	7581	6960	2605
	Банатске Аранделово	1901	1718	1398	532
	Филич	165	161	136	48
	Подлокань	172	217	144	61
	Сербски Керестур	1533	1620	1321	504
	Сигет	286	247	198	74
Чока	Банатски Моноштор	152	135	102	41
	Врбица	546	404	238	116
	Язово	1113	978	742	297
	Остоїчево	3007	2844	2324	941
	Чарна Бара	588	568	437	182
Кикинда	Мокрин	6238	5918	5270	1956
	Саян	1540	1348	1170	451
Вкупно		25133	23739	20440	7808

4.6.1. Привреда

Од привредних активносцох, на подручу облапена Просторного плану, найзаступенши польопривреда, аквакултура, лесарство, лов и туризем (як найменей розвити привредни конар). Вигодни природни и створени потенцияли оможліваю розвой рижних формох польопривредней продукції (у найвекшей мири статкарства и польодїлства), а за звекшане поверхносцох под рибаловами найзаслужнейша сейковита жем. Польопривредна продукция доминуе у векшини населеньох у окруженю Резервату (населеня Саян, Сербски Керестур, Язово, Банатске Аранделово и Врбица).

Найвекше населене у окруженю Резервату то Мокрин, хторе охарактеризоване як локални центр, односно розвойни нуклеус у городзе Кикинди, з розвиту явно-социалну инфраструктуру и діялносцами зоз сектору услугох у хторих лоцированы нови индустрийни погони хтори прилагодзени гу сучасним технологийом, екологийним стандардом и автохтоним сировином. У облапено Просторного плану, заходно од населеня Мокрин, зоз Просторним планом городу Кикинди ше плануе роботну зону хтора може представляц деградацийни пункт окруженя Резервату. Роботна зона планована на бивальніку захищених и строго захищених файтох од националней значносци.

4.1.6.1. Польопривреда

Основна діялносц на тих просторох то польопривреда, насампредз статкарство и польодїлство.

Найлєпши пасовиска на Ярошу и Сигету, покля ше Кочоват за тоті наменки остатні роки не хаснуе. Югаси з Мокрину, Язова и Саяну напасаю свойо чупори на Ярошу. На Сигету ше напаса чупори з Банатского Аранделова. Найзаступенши крави и овци, але ест и швині. Векшина чупорох ше на пасовискох зявюе вчас на яр и остава там по зиму. Даедни югаси з чупорами на пасовискох оставаю цали рок, аж и по шнігу. Традиционална сорта овцох на Ярошу то «цигая». Вельку часц тих поверхносцох ше хаснуе и за кошене трави.

Типово населеня у гранїцох самого Резервату то югаски колїби, хтори ше волаю «салаши» и вони у досц подлим стану. Часто су направени на импровизовани способ и инфраструктурно су неопремени, а коло нїх дагдзе ест и аклі за статок. Велі «салаши» напуцени и дослужени, а даедни з нїх ше хаснуе лем як почасове пребивалїще.

Обробок жеми завиши од уровня води, а у векшини сезонох того можліве лем на висших часцох на хтори ше не виляла вода. Найзаступенши култури то жито, кукурица, слунечнік, цукрова цвикла, соя, луцерна и олейов репчень.

Правене рибаловох, хторих уж ест у хотаре Саян и Нови Кнежевац, представя еден зоз загрожующих факторох Резервату, бо ше з пременуку наменки поверхносцох меня уровень поджемних водох, длугорочно зніщуе степску и сейковиту жем и зменшуе животни простор файтох хтори вязани за ніх, та ше так нарушуе вкупни екологийни одношеня хтори характеристични за того подруче.

4.1.6.2. Туризем

Резерват зверени на старане Ловарскому здруженю «Перяница» з Мокрину. Праве Мокрин и найвекше и социо-културно найбогатше населене у окруженю Резервату, чийо ше жителе цеша з присуством велькей дрофи у своїм хотаре. Туристичну атракцию того населеня творя и вельочислени манифестациі хтори ше отримуе през цали рок.

Туризму на просторе природного добра скоро же ані нет, аж ані еко-туризму, та ше не може бешедовац о його негативним упліву. Заш лем, у будучим туристичним розвою региону, тоту діялносц на захищеним природним добру треба плановац з необходимима ограніченями (часу нашивох, числа нашивительох, способе рушаня нашивительох и под.). На тим подручу ест ловиска ловарских дружтвох и здруженьох з Мокрину, Язова, Саяну, Врбици и Банатского Арандєлова, та мож констатовац же ловни туризем розвити.

У Резервату, у рамикох просторней подцалосци 1 Резервату – режиму II ступня зашити, на кат. парцели число 15616 КО Мокрин, вибудована розпатрачніца Манцулова чека хтору ше хаснуе за потреби презентациі Резервату.

Таблічка 2. Координати положеня розпатрачніцох у просторней подцалосци 1 Резервату – режиму II ступня зашити

Розпатрачніца	Координати			
	μ	λ	Υ	Χ
Розпатрачніца Манцулова чека	45.9182010	20.3279180	7448294.76	5086196.70

У Резервату, у рамикох просторней подцалосци 2 Резервату – режиму III ступня зашити, на кат. парцели число 15699 КО Мокрин, 2011. року вибудовани центр за нашивительох Еко-салаш «Ярош» з розпатрачніцу, з цильом оможлівйованя информованя нашивительох о природних и културних вредносцох подруча, за организоване воспитно-образовних и наукововигледовацких програмох, екологийних кампох, годиных у природи и под. У рамикох обекта ше находза просторіи за перебуванє чуварох и вигледовацох, надкрита часц за прием гостох и за отримованє годиных у природи (учальня на отвореним), як и розпатрачніца з хторей ше пресцера погляд у напряме найатрактивнейшей часци Резервату.

Тиж, у Резервату, у рамикох просторней подцалосци 2 Резервату – режиму III ступня зашити, вибудована и розпатрачніца Белава чека, на кат. парцели число 22441 КО Мокрин, хтору ше хаснуе за потреби мониторингу и презентациі Резервату, як и розпатрачніца Язовацка чека, на кат. парцели число 2236 КО Язово, хтору ше хаснуе за потреби презентациі Резервату.

Таблічка 3. Координати положеня розпатрачніцох и центрех за нашивительох у просторней подцалосци 2 Резервату – режиму III ступня зашити

Розпатрачніци и центр на нашивительох	Координати			
	μ	λ	Υ	Χ
Розпатрачніца Язовацка чека	45.9053280	20.2627210	7443224.29	5084810.54
Розпатрачніца Белава чека	45.8877160	20.3253130	7448064.15	5082810.36
Центр за нашивительох Еко-салаш «Ярош»	45.9201020	20.3016940	7446262.43	5086425.38

Окрем Ловарского дому у Мокрину, хтори ма два ушорени хижи за прием туристох, однедавна за перебуванє туристох иснуе и Mokrin House. Хижа у Мокрину (Mokrin House) понука простор за роботу, але и змесцене и наменена є за шицких цо жадаю буц креативни и продуктивни у инашаким амбиенту. Представя концепт рурального coworkinga, хтори вше преширенши у швецє, з идею же би ше роботу вжало зоз собу, же би ше опушено робело у мирним, красним и стимулативним валалским амбиенту.

4.1.6.3. Лесарство и лови

Лесарство як продукційна діялносц состойна часц националней продукції и ведно з другима привреднима обласцама твори систему привреди як ей неоддзеліва часц. Основни задаток лесарства же би ше оможлівело задовольване потреби друштва за продуктами з древа, як и за другима продуктами чия продукция у вязи зоз лесами (инши ресурси).

Окрем автохтоних асоциацийох хтори у тих условийох природне витворене (бадемаста верба, била верба), у тей газдовскей єдинки найзаступенши асоциация атропогеного походзєня – штучни засади тополї и верби.

План облапя поверхносци чий хаснователь ЯП «Войводиналеси» ЛП «Банат» Панчево. План облапя часци газдовскей єдинки «Горне Потисє», за хтору важи дзешецрочни плански документ (Основа газдованя з лесами за ГЄ «Горне Потисє» за период од 2013 по 2022. рок).

По ГИС порталу и достатих податкох од ЯП «Войводиналеси», на просторе облапя Просторного плану нет ловиска як ані обекти за отримованє и хаснованє лесох и провадзацей технічней инфраструктури (лесово транспортніци и други обекти хтори ше хаснує за газдованє з лесами).

4.7.1. Инфраструктура

4.1.7.1. Транспортна инфраструктура

У облапеню Просторного плану егзистую тоти файти транспорту: путніцки-драгови и гайзибански. Путніцки-драгови транспорт то основна форма транспорту у облапеню Просторного плану и зоз своїма капацитетима задоволює векшину вимаганьох за путніцким и робним превоженьом, покля ше гайзибански транспорт хаснує лем почасово, при превожєню путнікох и масовней роби у транзити.

Путніцки и драгови транспорт оможлівює доступносц и комуникацию предметного простору з окруженьом и субрегионами.

Основни транспортни капацитети предметного простору у домену путніцко-драгового транспорту тоти:

- державна драга Па шора число 103/P-112, державна гранїца з Мадярску (гранїчни преход Дяла) – Нови Кнежевац;
- державна драга Па шора число 104/P-111, P-112, P-123, Нови Кнежевац – Банатске Аранделово – Мокрин – Кикинда – Войвода Степи – Сербски Итебей – державна гранїца з Румунию (гранїчни преход Медя);
- державна драга Па шора число 105/P-112, державна гранїца з Мадярску (гранїчни преход Баймок) – Баймок – Бачка Тополя – Сента – Чока – Мокрин – державна гранїца з Румунию (гранїчни преход Врбица).

ДД Па шора число 103, число 104 и число 105 то транспортни капацитети хтори оможлівюю субрегионалне и регионалне повязованє, вони основни абсорбере шицких транспортних случованьох у облапених општинах. Тиж, вони и драги хтори источашне оможлівюю жридлово-доцильне рушанє и оможлівюю квалитетне медзинаселєньове повязованє у облапеню Просторного плану.

Основни драгови напрям хтори оможлівює рушанє на далеко и транзитне рушанє, як и вязу з центрами медзинародного (Нови Сад) и национального рангу (Суботица) то ДД Іб шора число 13 (звонка облапя Просторного плану) з одвитујуцима вязами з ДД ІІ шора число 103, число 104 и число 105.

Општинска драга у облапеню Просторного плану оможлівює доступносц гу тому простору з рижних напрямох, з вязами на державну драгову мрежу високого рангу (ДД ІІ шора).

У рамикох катастерских општинах у облапеню Просторного плану ше єст и некатегоровани драги (приступни и хотарски драги) хтори маю радиалну форму и хтори повязую населєня и змисти звонка будователного подруча.

Гайзибански транспорт своєчасово мал барз важну улогу у розвою туризма, насампредз за туристични рушаня широких пасмох жительствова, як и путованя на других релацийох. Медзитим, з експанзию драгового транспорту, гайзибански транспорт, пре свойо одредзени недостатки (фиксовану линию рушаня, потребу прешеданя при пременки напряму рушаня и друге), страцел позиції хтори дакеди мал.

У скорейшим периодзе (седамдзешатих и початок осемдзешатих рокох прешлого вику), значне число гайзибанских драгох регионалног и локалног значеня утаргнуте. Гайзибанска драга у облапеню Просторног плану звонка експлоатациј: Кикинда – Банатске Аранделово – державна граніца – ЖПВЕ число 7.

Гайзибански транспорт не ма скоро ніяку учасц у туристичних рушаньох на подручу хторе облапене з Просторним планом. З лепшу организацию и модернизацию капацитетох (гайзибански драги, построєня и превозаци средства), окреме на регионалних и магистралних напрамох, пре векшу комфорносц у одношеню на превозене на автобусу, могол би мац значну учасц у туристичних рушаньох першенствено при путованю векшого числа путнікох.

Водни транспорт на просторе хтори облапени з Просторним планом не заступени.

4.1.7.2. Водна комунална инфраструктура

Под нукашніма водами у подручу окремней наменки ше подрозумює поверхносни води хтори настали з паданя и поджемни води. Пре отримованє оптималног режиму на подручу ше одводнює (евакуує) звишну воду з вибудованима системами за одводньованє хтори ше состоя з рижних гидротехнічних обектох.

Поверхносни води ше одводнює по каналскей мрежи хтора составена з детальней каналскей мрежи и вельких дренажних каналах. Каждє злівне подруче ма свою черпну станіцу.

У облапеню Просторног плану ше не находза населєня. У населених местох хтори ше находза коло облапеня Просторног плану, водоподмириованє ше окончує лем з черпаньом поджемних водох з водоносних штредкох основног комплексу и водоносних штредкох плиоцену. Водозалапуюци обекти то лем вертикални вибити студні.

З аспекту пречисцованя одрутних водох, система пречисцованя одрутних водох не реализована ані у єдним з населєньох коло облапеня Просторног плану, але ше назберану одрутну воду и далєй пуца до не по предписаньох викопаних септичних дзирох, з чим ше непосредно загрожує животни штредок и здравє людзох.

Одводзене атмосферских водох у населєньох коло облапеня Просторног плану ше окончує преїг отвореной каналскей мрежи коло улічних транспортніцох, з улівом до найблізших реципиентох, водоцекох, депресийох на периферії населєньох або непосредно до мелиорацийних каналах. Канали углавним не окончую свою функцию, бо ше их не отримує, та су часто засипани и теди поставаю «упиваци канали». Посцигнути ступень вибудованосци барз нїзки.

4.1.7.3. Енергетска инфраструктура

Електроенергетска инфраструктура

У часци облапеня Просторног плану, у подручу окремней наменки у непосредней блїзкосци облапеня Просторног плану єст вибудована електроенергетска наджемна мрежа дистрибутивней системи електричнеї енергиї. Постояца електроенергетска мрежа ше углавним находзи у непосредней блїзкосци будователньох подручох населєньох.

Термоенергетска инфраструктура

У рамикох облапеня Просторног плану, у часци подруча окремней наменки ше находзи транспортни газовод (з прициском хтори векши як 16 bar) МГ-03 Сента – Мокрин пречніка DN600, у власносци ЯП «Сербиягаз».

На експлоатацийних польох нафти и природног газу и експлоатацийним полю термоминералних водох ше исную вартаніни, цивоводи вартанінох и други обекти за експлоатацию нафти и природног газу и термоминералних водох.

Обновуюци жридли енергиї

По Закону о енергетики, енергия з обновуюцих жридлох то енергия хтора випродукована з нефосилних обновуюцих жридлох як цо: водоцеки, биомаса, витор, слунко, биогаз, депонийски газ, газ з погону за

преробок канализацийних водох и жридли геотермальной енергии. У предходним периодзе, на региональном и локальном уровню не развити окреми мири хтори ше одноша на ОЖЕ и їх хасноване. На просторе облапена Просторного плану за тераз нет организоване хасноване обновующих жридлох енергии, окреме на експлоатацийним полю термоминеральных водох на лежиску жридли «Баня Каніжа» хторе ше з едней часци находзи у облапению Просторного плану, у часци подруча окремой наменки (але ше вартаніни у експлоатации Кж-1/х, Кж-2/х и Кж-3/х и Баня Каніжа хтора хаснователь термоминеральной води находза звонка облапена того просторного плану).

Енергетска ефикасносц

Характеристика енергетскей системи на предметним подручу, у функциї ефикасного хаснованя енергии и енергентох, на нїзким уровню, а заступене и нерациональне трошене енергентох.

4.1.7.4. Електронска комуникаційна инфраструктура

У часци облапена Просторного плану, у подручу окремой наменки, ест вибудована електронска комуникаційна подїземна мрежа. Постояца електронска комуникаційна мрежа ше находзи у коридорох транспортніцох.

4.8.1. Стан животного штрעדку

Квалитет животного штрעדку предметного подруча деградоване под уплівом шора антропогенных активносцох, цо спричинело и негативни уплів на биодиверзитет, односно загрожени и вименени природни вредносци защищеного природного добра.

Найвираженши и найчастейши фактор загрожованя природных бивальнікох на тим просторе то преорійоване. Ораніни формовани знука природных бивальнікох трави у велькей мири, та пришло до фрагментации бивальнікох и остало мало компактних просторох под природну вегетацию. Вельке число тракторох у околних валалох, легки приступ гу дильовом, неришени власніцки одношеня и недостаточна розвита екологийна сидомосц твори преорійоване як найвекшу потенциалну опасносц за вельки дрофи и їх бивальніки. Окреми проблем по основну вредносц Резервату – вельку дрофу то кошене пажикох под час ей гніздзена, бо за ей обставане важне исноване заедніци двох типох екосистемох трави.

Негативни уплів на простор природного добра ма и неконтроловане хасноване пестицидох и агрохемийних мирох у польопривредней продукції, бо ше у непосредней блїзкосци Резервату окончує интензивну польопривредну діялносц. Кед у питаню польопривреда, як загрожуюци фактор ше зявює и пестоване неадекватных культурох, хтори ведно з применюваньом штучных гнойох охабяю шлїд у педологийней подлоги и як пошлїдок маю високи уровень подїземних водох хтори окреме виражени у тей часци банатского Потися.

З применюваньом наменки поверхносцох (вибудов рибаловох, инфраструктури и других обектох) ше меня уровень подїземних водох, длугорочно зніщує степски и сейковити бивальніки и зменшує ше животни простор файтох хтори вязани за нїх, цо нарушує вкупни екологийни одношеня хтори характеристични за тото подруче.

Уношене алохтонных файтох рошлінох (формоване ремизох) и животиньох (фазанскей дзивини) спричинєло нежадани, часто и непредвидзени пошлїдки на автохтони живи швет.

Вибудовани водопривредни обекти вименєли природни режим подїземних и поверхносних водох на тим подручу, а самим тим и условия бивальнікох живого швета хтори ту жие. Каждая дальша вибудов гацох и прекоповане каналу може додатно нарушиц основни природни вредносци простору.

Восточно од Ярошу ше находзи мокринска дзива депония хтора представя деградацийни пункт, зоз хторей шмеце витор ноши и на Резерват.

Знука Резервату окончовани вигледованя нафти и жемного газу з методу под хтору ше подрозумює експлозии у жеми (такв. «надштрельоване»), з яку знемирийовани велї животиньски файти, а окреме вельки дрофи под час гніздзена. У околини Мокрину ест нафтни вартаніни хтори загадзую околину и нарушую пейзажни цалосци. Таки вигледованя и подобни активносци потрєбне виключиц зоз защищеного подруча.

Знімане такв. «пантлікох» з траву, хтори ше хаснує за поверхносци под траву, фодбалски терени и подобне, часте зявене з яким ше нарушує структуру вегетации степских пасовискох и зніщує бивальніки ридких рошлінских и животиньских файтох.

На подручу природного добра не установене континуалне провадзене квалитету животного штрעדку.

4.9.1. Елементарни непогоди и акцидентни ситуацији

Подруче яке облапене з Просторним планом може загрожити: трешене жеми, огонь, вилів, метеорологийни зявєня: атмосферске пражнєне и атмосферски паданя (диджд, каменец, суша), буря.

На основи сеизмичней районизацији Републики Сербии за повторюючи период 475 роки, на подручу облапєня Просторного плану можлїве *трешене жеми* моци VII, VII-VIII и VIII ступня сеизмичного интензитету по Европскей макросеизмичней скали (ЕМС-98). У одношеню на структуру и тип обекта, дефиновани класи покалїченосци, односно очековани деформацији обектох. На основи интензитету и очекованих пошлїдкох трешєня жеми, трима ше же ше за VII ступєнь будзе манифєстовац «моцне трешєне жеми», а за VIII ступєнь «чкодлїве трешєне жеми».

Наставанє *огня*, хтори може мац характер елементарней непогоди не мож виключиц, без огляду на шицки мири безпечносци хтори ше поднїма на плану заштити. Можлївосц наставаня огня векша у населєних местох з розвитшу привреду, але и на польопривредней жеми пре триманє запалюющих польопривредних шацох у летних мешацох, хтори найчестейше спричинює людске немеркованє.

Каменец ше интензивнейше зявює у летним периодзе, а чкоди яки наставаю ше найбаржей зявюю на польопривредних културох хтори у тим периодзе и найчувствительнейши. Припатрани простор не спада до подручох дзе часто пада каменец, але є подложни почасовому зявїованю бурї и каменцових хмарох. По условийох РГМЗ у рамикох облапєня Просторного плану вибудовани 4 лансирни (противкаменцово) станїци за заштити од каменцу.

Витор хтори превладує на тим просторе дує з юговосточного напряду (кошава), та иснує ризик од наставаня чкоди яку спричинює буря.

Зявїованє бурї може спричинїц валяне стеблех и пуканє конарох, цо може загрожити транспорт на драгох, живот и здравє людзох и спричинїц векши материялни чкоди на обектох, електродистрибуцийней и телекомуникацийней мрежи.

У облапєню Просторного плану нет севесо-построєня/комплекси.

4.2. SWOT АНАЛИЗА

На основи спатраня шицких природних и створених условийох и анализи потенциялох и огранїченьох у облапєню Просторного плану, сумовани позитивни и негативни боки заштити и розвою подруча окремней наменки за хтори дата swot анализа.

Предносци	Недостатки
<ul style="list-style-type: none"> – Резерват предства највекше и најочуванше прєстранство типових панонских, травових, ровнїнских, отворених пейзажох у Сербии, од окремней значносци пре единственосц, ридкосц и репрезентативносц; – Основна вредносц Резервату – єдина популация велькей дрофи у Сербии хтора остала (файти на Шветовой Червєней Лїстини); – Рижнородносц туристичних мотивох и змистох, як основа за розвой рижних формох туризма; – Вигодне геотранспортне положєне; – Транспортни инфраструктурни ресурси (державна драгова мрежа: ДП ч.103, ч.104 и ч.105; ЖПВЕ ч.6 и ч.7, релативно густа драгова мрежа нєкатєгорованих драгох); – Потенциял обновюющих жридлох енергии; – Лежиско геотермалних водох «Баня Канїжа». 	<ul style="list-style-type: none"> – Неодстаток води предства основни загрожуюци фактор за вегетацию на сейкох, як пошлїдок вецейрочного негативного уплїву човека на биланс водох (пременка водного режиму); – Интензивна польопривредна продукция; – Недостаток лесох у заштитеним подручу; – Недостаточна и неадекватна туристична валоризация и презентация природних и културних вредносцох; – Неадекватносц транспортней мрежи у поглядзе квалитету, стану, вибудованосци и опременосци транспортних (першенствєно драгових и гайзибанских) капацитєтох; – Нєрозвита туристична инфраструктура; – Недостаток институционалней координацији и економски дисконтинуитет у финансваню розвою транспортней мрежи; – Недостаточне хаснованє обновюющих жридлох енергии.
Можлївосци	Опасносци
<ul style="list-style-type: none"> – Очуванє постоящих природних прикметох, генского фонду и традиционалногo способу живота през моцнєне системи контроли и надпатрунку над розвойнима активносцами; – Провадзєне природних зявєньох и процесох през науково виглєдованя; – Лєпша презентация Резервату; – Розвой едукативних програмох; – Розвой еко-туризма; – Туристичне позиционованє заштитєного подруча; – Очуванє, заштити и презентация нерухомих културних доброх, 	<ul style="list-style-type: none"> – Фрагментация и знїшованє примарних степских бивальнїкох з прєнаменку до польопривредних поверхносцох и з преорїованьом; – Прєменка наменки поверхносцох (вибудов рибаловох, инфраструктури и обектох) нарушүє вкупни екологийни одношеня, хтори характеристични за тогo подруче; – Кошенє пажикох под час сї гнїздзєня велькей дрофи; – Примєнованє хемийних средствох и неадекватних агромирох у польопривреду; – Нєпочитованє законских предписаньох, установених зонох

<p>як и утвердзоване нових нерухомих культурних доброх у рамикох подруча окремної наменки;</p> <ul style="list-style-type: none"> – Хасноване польопривредней жеми преїг напасаня (одхов автохтоних расох овцох и говедох) и кошеня, з чим ше зопера невидогну сукцессию вегетациї; – Розвой органскей польопривредней продукциї; – Установїюване биомониторингу и мониторингу природних ресурсох; – Максимальне хасноване геотранспортного положеня; – Можливосц дальшого преширеня електроенергетскей инфраструктури у складзе з потребами; – Можливосц дальшого преширеня електронскей комуникациейнїй инфраструктури у складзе з потребами; – Можливосц хаснованя обновлюющих жридлох енергїї у складзе з мирами заштити природи; – Хасноване геотермальной води; – Розвой преїггранїчного сотруднїцтва. 	<p>и режимох заштити и програмох заштити;</p> <ul style="list-style-type: none"> – Виводжене роботох з якими би ше очкодовали або зніщели археологийни локалитети; – Загрожоване захищеного природного добра з линейну вибудову у рамикох драгових коридорох; – Конфликт медзи хаснованьом енергетских ресурсох, експлоатацию минералних сировинох, розвойом термоенергетскей инфраструктури и заштити животного штрעדку; – Нафтни газни поля «Мокрин» «Мокрин сланец», «Мокрин І» и «Мокрин ІІ» и вибудована термоенергетска инфраструктура преїг захищеного подруча представля опасносц за захищене подруче у случаю акцидентох; – По матрици ризику газоводи за транспорт и дистрибуцию газу спадаю до критичней групи ризиких, а нафтоводи до високо ризичней групи.
---	---

II ПРИНЦИПИ, ЦИЛІ И ОБЩА КОНЦЕПЦИЯ ПРОСТОРНОГО РОЗВОЮ ПОДРУЧА ОКРЕМНЕЙ НАМЕНКИ

1. ПРИНЦИПИ ПРОСТОРНОГО РОЗВОЮ

Принципи просторного розвою тоті:

- отримуюци и урівноважени розвой подруча окремної наменки;
- заштити и унапреджене природного и культурного наслідства як розвойного ресурсу;
- очуване и интегрална заштити биодиверситету и природних вредносцох предїлу през обезпечене идентитету простору и идентификацию просторних целосцох;
- интеграция напрямкох за очуване квалитету предїлу до секторних планох у рижних обласцох, окреме предїлох под одредзеним режимом заштити и од окремної значносци за розвой туризма;
- зменшане негативних уплївох на животни штрעדок;
- унапреджене приступносци през розвой инфраструктури;
- регионалне и медзинародне сотруднїцтво, окреме у функциї заштити природних доброх;
- учасц явносци у политики просторного розвою подручох окремної наменки.

2. ОБЩИ И ОПЕРАТИВНИ ЦИЛІ ПРОСТОРНОГО РОЗВОЮ

2.1. ОБЩИ ЦИЛІ

Общи цилї виробку Просторного плану, яки дефиновани у складзе з цїлями и опредзеленнями просторного розвою планох висшого ряду и специфичносцями того подруча, у просторно-функціоналним смислу, тоті:

- заштити и отримуюце и рационалне хасноване природних доброх и природних ресурсох, у складзе зоз потребами длугорочного социяльного и економского розвою;
- туристична валоризация природних и антропогенних вредносцох на припатраним просторе и обезпечоване условийох за розвой рижних формох туризма;
- очуване и унапреджене квалитету и режиму водох;
- звекшане поверхносцох под лесами, очуване, заштити и унапреджене постоящих лесох, пре очуване и заштити популяцийох дзивих файтох;
- дефиноване способу хаснованя будователней жеми у складзе з условиями заштити природи;
- валоризация, очуване, заштити и презентация культурних доброх;
- утвердзоване оптимальней интегральной транспортней мрежи хтора будзе третированц шицки форми транспорту припатраного подруча и обслугованц шицки змисти и локалитети, з уважованьом економских, технїчно-технологийних, просторно-функціоналних и екологийних критерийох;
- утвердзоване програмох и напрямкох розвою енергетскей инфраструктури и синхронизация ей розвою зоз шицкими активносцями на тим подручу (з чим би ше обезпечело найвидогнейши условия за заштити животного штрעדку, очуване природних вредносцох, живот и роботу людзох на тим подручу) и ей дальши розвой;
- обезпечене адекватней превенциї, минимизованя негативних уплївох, мониторингу и контролю шицких файтох загадзованя животного штрעדку;
- интеграция заштити животного штрעדку до шицких поединечних секторних политикох и стратегийох розвою.

2.2. ОПЕРАТИВНИ ЦИЛІ

2.2.1. Защита и хаснованє природних вредносцох

2.2.1.1. Защицене подруче

- Розвой функції защищеного подруча преїг очуваня автентичних, рижнородних и репрезентативних природних вредносцох Резервату, у складзе з утверденима режимами защиты;
- розвой еко-туризма и ушорене пунктох за потреби презентації природного добра, едукації, туризма и рекреации;
- тирващи мониторинг екосистемох, процесох и уплівох, окреме биомониторингу вредних файтох, моцнене системи контроли и надпатрунку над розвойними активносцами.

2.2.1.2. Защита и хаснованє природних ресурсох

2.2.1.2.1. Польопривредна жем

- Очуванє природного составу покрову з траву на вельких поверхносцох под природними пасовисками и луками;
- зоперане наставаня коровча и уношеня алохтоних файтох на поверхносци под пасовисками;
- рационалне газдованє з обрабяцима орацима поверхносцами пре очуванє крегкей структури постоянного пасма ораніни.

2.2.1.2.2. Водни ресурси

- Ушорене, защита и хаснованє интегралних водопривредних системох и усоглашованє зоз защиту животного штредку и иншими хаснователями у просторе, пре защиту водох и защиту од водох;
- провадженє стану водного режиму, отримованє оптимального режиму водох;
- обезпеченє достаточного количества квалитетней води за потреби наводньованя на цо вещей обрабящих польопривредних поверхносцох у вегетационим периодзе, од априла по конец септембра, кед у векшини случайох виражени дефицит води у жеми;
- осигуранє защиты и унапредженє квалитету водох по уровень незаваданого хаснованя водох за предвидзени наменки, як и защита и унапредженє животного штредку вообщє и zlepшанє квалитету живота людзох;
- защита и ушорене злівох зоз становиска розвою водопривредних системох и розвою других водопривредних конарох, преїг защиты и ревитализации загрожених екосистемох, унапредженя естетичних вредносцох, очуваня и унапредженя археологийних, историйних, биологийних, геологийних и других природних и створених ресурсох и вредносцох.

2.2.1.2.3. Лєси и лесова жем

- Очуванє, защита и унапредженє постоянних лесох, пре очуванє и защиту популацийох дзивих файтох;
- звекшанє поверхносцох под лесами и формованє защитних поясох желенїдла у складзе з условиями защиты природи.

2.2.1.2.4. Минерални и енергетски ресурси

- Вигледованє и отримуюца експлоатация иснующих минералних сировинох и енергетских ресурсох, у складзе з важащими законскими предписаниями и условиями компетентних институцийох.

2.2.2. Защита предїлу

- Очуванє, ушорене и отримуюце хаснованє нашлїдзених геологийних, геоморфологийних и гидрографских характеристикох, хтори важна прикмета подруча;
- затримованє постоянной структуры основних наменкох жеми, а окреме поверхносцох под луками и пасовисками и водней жеми, з можлївима пременками хтори ше одноша на звекшанє поверхносцох под лесами.

2.2.3. Защита културного наслідства

- Интегрална защита и презентация природних и нерухомих културних доброх, односно интегрална защита и презентация културного наслідства з подручом окремой наменки у хторим ше находза, под чим ше подрозумює усоглашованє презентаций културного наслідства з принципами очуваня природних вредносцох окруженя, а з чим би ше ище баржей допринесло значносци и атрактивносци подруча окремой наменки и оможлівело векше интересованє за наукововигледовацку и образовну роботу и нащиву пре рекреативни причини;
- дефинованє археологийних локалитетох як розвойного потенциялу подруча окремой наменки, а не як ограничующого фактору и хаснованє нерухомих културних доброх за едукативни, културно-уметницьки и туристични наменки;
- очуванє и защита пренайдзеных археологийних находзискох або археологийних предметох же би ше их не очкодвало або зніщело.

2.2.4. Жительство

- Спомалшованє негативних тенденцийох и зоперанє дальшого погоршованя виталних характеристикох популяций;
- творенє условийох за звекшанє ступня занятосци жительства, односно зменшаня ступня дньових миграцийох.

2.2.5. Привреда

2.2.5.1. Польопривреда

- Отримуюце напасанє автохтоних сортох, першенствено овцох цигайох и подолских говедох, у перспективи и дзивих коньох – тарпанох;
- польоділство усоглашенє з потребами защиты велькей дрофи и ей окруженя;
- продукция здравей поживи.

2.2.5.2. Лесарство и лови

- Газдованє з лесами у складзе з отримуючим розвойом, екологийними принципами и условиями защиты природних доброх;
- унапредзенє стану ловискох и популяций дзивини и усоглашованє активносцох зоз условиями защиты природи.

2.2.5.3. Туризем

- Розвой ограниченого еко-туризма, у составе общого туристичного понукнуца, з вельку дрофу як централну атракцию;
- витворйованє концепту отримующего розвою туризма, под чим ше подрозумює минимални уплів на животни штредок и локалну культуру, приходи од туризма и защиту локалних екосистемох.

2.2.6. Инфраструктурни системи

2.2.6.1. Транспортна инфраструктура

- План розвою транспортней инфраструктури у рамикох облапеня Просторного плану у складзе зоз принципами интегралного/мультимодалного транспорту;
- формованє општинскей транспортней матрици так же би транспортни напрями гу постояним и планованим локалитетами представляли важни – окремини транспортни напрями у рамикох облапених локалних самоуправах (општини Чока, Нови Кнежевац и городу Кикинди), же би ше задоволело шицки уровни будующого интеррегионального и локального повязованя того простору з окруженьом;
- мрежа драгох (окреме нїшого гисрархийного уровня) з яку ше витвори оптимални условия повязованя населеньох з окруженьом, пре витворйованє комуникаций населеньох з локалитетами хтори у функций афирмаций предметного подруча;
- творенє условийох за розвой транспортних капацитетох хтори ше снує на европских стандардох те. стратегийних принципах отримующего розвою животного штредку;

- плановане транспортней инфраструктури у складзе з условиями и мирами защиты и ушореня природних доброх.

2.2.6.2. Водна и комунална инфраструктура

- Интегралне хасноване, ушорене и защита водних ресурсов на подручу Просторного плану, под чим ше подроумное вещейнаменкову систему хтора оптимально приспособлена гу окружению и ускладзена гу шицким другим хаснователем;
- защита обраблящих польопривредных поверхносцох од звышних нукашних водох и високих поджемных водох з першого (фреатского) жридли;
- интегралне, комплексне, рационалне и единствене хасноване водних ресурсов, як за водоподмиряване жительства, так и за подмиряване потребох инших хаснователех водох;
- запровадзоване контролованого прилапываня, одводзены и пречисцованя одрутных водох од шицких трошительох воды, з целью защиты квалитету поджемных и поверхносных водох;
- контроловане прилапыване и одводзене звышней атмосферскей воды преяг системы окремней каналскей мрежи;
- плановане водней и комуналней инфраструктури у складзе з условиями и мирами защиты и ушореня природних доброх.

2.2.6.3. Енергетска инфраструктура

- Обезпечене условийох за унапредзене енергетскей ефикасноци при окончованю енергетскей діялносци у трошеню енергии;
- субституция електричней енергии за доставане цеплотней енергии з обновлюющих жридлох енергии;
- плановане енергетскей инфраструктури у складзе з условиями и мирами защиты и ушореня природних доброх.

2.2.6.3.1. Термоенергетска инфраструктура

- Сигурне, квалитетне и довірливе подмиряване з енергию и енергентами преяг технологийней модернизаций енергетских объектох;
- рационализация трошения енергии;
- зменшане негативных уплывох енергетских объектох на животни штредок;
- стимуловане применываня новых технологийох продукций енергии з якими ше доприноси гу рациональному хаснованю, шпорованю енергии и защиты животного штредку, як и хаснованю обновлюющих жридлох енергии;
- модернизация и ревитализация иснующих объектох и системох за експлоатацию, преробок и транспорт минеральных сировинох, а хтори не у противносци з целями очуваня и унапредзены природных вредносцох Резервату и бивальных защищенных и строго защищенных файтох од националней значносци.

2.2.6.3.2. Обновлюючи жридли енергии (ОЖЕ)

- Творене условийох за звекшане хаснованя обновлюющих жридлох енергии, насампредз енергии воды, биомасы, биогазу и соларней енергии у рамикох подруча окремней наменки.

2.2.6.3.3. Енергетска ефикасноци

- Звекшане сигурносци подмиряваня з енергию и ей ефикаснейше хасноване;
- зменшане негативных уплывох енергетских объектох на животни штредок;
- стимуловане одвичательного справованя гу енергии и звекшане енергетскей ефикасноци, на основи запровадзованя политики ефикасного хаснованя енергии и мирох енергетскей ефикасноци.

2.2.6.4. Електронска комуникацийна инфраструктура

- Подполна дигитализация електронскей комуникацийней инфраструктури и вибудов оптичней кабловскей мрежи;
- обезпечене бездротовей електронскей комуникацийней мрежи за слабо населени и оддалени подруча и змисти звонка населеньох;
- плановане електронскей комуникацийней инфраструктури у складзе з условиями и мирами защиты и ушореня природних доброх.

2.2.7. Защита животного штредку

- Плановане и отримуюче хасноване природних ресурсох, доброх и енергии, зоз запровадзованьом биомониторингу, мониторингу природних ресурсох и галайку;
- отримуючи розвой польопривреди зоз селективним и контролованим хаснованьом хемийних средствох и минералних гнойох на польох;
- рекултивация деградованих поверхносцох (депонийох);
- минимализация ризику и очуване природних и створених вредносцох од елементарних непогодох и технологийних нещесцох.

2.2.8. Защита од елементарних непогодох и акцидентних ситуацийох

- Плановане и защита простору од елементарних непогодох и технологийних нещесцох;
- превенция, односно минимализация ризику по людске здраве и животи, природни и створени вредносни.

3. РЕГИОНАЛНИ АСПЕКТИ РОЗВОЮ ПОДРУЧА ОКРЕМНЕЙ НАМЕНКИ, ФУНКЦИОНАЛНИ ВЯЗИ И МЕДЗИОДНОШЕНЯ З ОКРУЖЕНЬОМ

Предметне подруче ма погранічне геотранспортне положене, квалитетну польопривредну жем и условия за розвой туризма, цо представя значни ресурси за реализацию стратегийних приоритетох розвою.

У планским периодзе потребне потенцировац вязи медзи подручами окремней наменки и городом Кикинда и општинох Нови Кнежевац и Чока, з целью витворйованя заедніцких интересох. Потенциали того сотрудніцтва ше одноша, насампредз, на заедніцки економски те. привредни, окреме туристични активносци, розвой польопривреди и транспортней и иншей инфраструктури, през планске, контроловане и огранічене хасноване природних ресурсох и простору.

З очуваньом рубцовой популации велькей дрофи ше уплівує на отримане и моцнене екологийней когерентности и повязаносци на уровню преділу и региону у преїггранічним контексту.

Управяч успішно конкурвал за средства по проекту при Панонскей фондациі за защиту и преучоване велькей дрофи (PGG Austria). У 2007. и 2008. року, од достатих средствох ше реализовало одредзени активносци на защиты и отримованю тей файти, а порядне ше запровадзовало вигледованя и мониторинг. Окончени кампані за дзвигане уровня свідомосци локалней явности о проблемох защиты и очуваня тей файти. Шицки активносци координували фаховци Заводу за защиту природы з помоцу фаховцох з Национального парку «Кереш-Марош» з Мадярскей.

У рамикох преїггранічнеї активносци и черанки искусствох на полю очуваня природы у Резервату ше приступело гу проекту «Очуване ключних животиньских файтох панонских степох у погранічним подручу Мадярскей и Сербії» (ИД проекта: HUSRB1602/12/0065, акроним: PANNONSTEPPE), хтори ма за цель з реализацию рижних заедніцких активносцох проектних партнерох зоз Сербії и Мадярскей очувац два ключни животиньски файти, и то преїг очуваня їх бивальнікох, панонских степох цо значно допринеше гу обезпеченю лепшого статуса защиты фрагментох панонских степох у обидвох жемох цо остали.

У фокусу проектних активносцох у Сербії то очуване единой популации велькей дрофи (*Ovis montanus*) у Сербії, знука Резервату, а у Мадярскей ше увагу пошвецує унапредзеню бивальнікох степского писаного гада знука Национального парку «Кишкуншаг».

Проектни активносци тиж доприноша гу черанки нових идейох, спознаньох и искусствох на полю очуваня заедніцких природних вредносцох, цо ше манифестує у змоцненим сотрудніцтве проектних партнерох и ширеню нових практичних прикладох очуваня велькей дрофи у Сербії и писаного гада у Мадярскей. Тиж ше иницирує напруженя на защиты и обновйованю других чувствительних бивальнікох и файтох у Панонском региону.

Водзаци хаснователь проекта то Покраїнски завод за защиту природы, а хаснователе то Национални парк «Кишкуншаг» (преїггранічни партнер), Покраїнски секретариат за урбанізем и защиту животного штредку и Ловарске здружене «Перяница».

Як значни крочай гу медзинародному сотрудніцтву, планує ше подписоване Меморандуму порозуменя (Memorandum of Understanding on the Conservation and management of the Middle European Population of the Great Bustard (*Otis tarda*)).

Тиж, планує ше же би Сербия постала часц акційного плану за вельку дрофу (International single species action plan for the Western Palearctic population of Great Bustard, *Otis tarda*).

Сотрудніцтво ше будзе спатрац и у обдумованю и реализациї заєдніцких проєктох з цильом очуваня и унапредзєня популациї велькей дрофи.

Почате сотрудніцтво ше предлужи, прешире и институционалізує през взаємни фахово нашиви, роботу на мониторингу популациї велькей дрофи и других файтох флори и фауни хтори єдинствени за тото подруче, роботу на управяню з бивальніками и ревитализацию бивальнікох, обучоване чуварох и заєдніцки проєкти. Окреме ше визначує сотрудніцтво з управу Национального парку «Кереш Марош» у Мадярскей.

Вигледованя природних вредносцох и прейтгранічна черанка искусствох то предусловие доброго управяня зоз бивальніками Резервату. Потребне порядне окончовац мониторинг и континуовану наукововигледовацку роботу.

4. ОБЩА КОНЦЕПЦИЯ РОЗВОЮ ПОДРУЧА ОКРЕМНЕЙ НАМЕНКИ

Подруче окремней наменки облапя два просторни цалосци хтори значни за очуване биологийней рижнородносци: просторну цалосц захищеного подруча – Резервату и просторну цалосц од упліву на захищене природне добро (бивальніки захищених и строго захищених файтох од националней значносци, часци екологийних коридорох зоз защитними зонами и инша жем у рамикох подруча окремней наменки⁶).

У рамикох просторней цалосци Резервату, хтору творя три медзисобно видвоєни локалитети – Ярош, Сигет и Кочоват, дефиновани просторни подцалосци – просторна подцалосц 1 – режими II ступня защиты и просторна подцалосц 2 – режим III ступня защиты (Преглядна мапа число 1. «Облапене Просторного плану зоз просторними цалосцями и подцалосцями подруча окремней наменки»).

Под общу концепцию просторного розвою подруча окремней наменки ше подроумює отримующє просторного розвою, екологийну повязаносц и ушореносц простору. Приоритет представя защиту природы и єй вредносцох, окреме наведзеного захищеного подруча, екологийних коридорох, очуване биодиверзитету и розвой локального идентитету през защиту предїлу и защиту животного штрєдку.

Пре специфични просторни условия хтори формує характер подруча, окреме геоморфологийних характеристикох, у яких доминуює елементи цо условени з аграрним хаснованьом простору и потреби визначованя природних вредносцох и значносци, з Просторним планом ше доприноши гу векшей интеграциї того подруча до єдинственей и прєпознатлївей цалосци.

III ПЛАНСКИ РИШЕНЯ РОЗВОЮ ПОДРУЧА ОКРЕМНЕЙ НАМЕНКИ З УПЛЇВОМ ОКРЕМНЕЙ НАМЕНКИ НА РОЗВОЙ ДЗЕПОЄДНИХ ОБЛАСЦОХ

1. ЗАЩИТА ПРИРОДНОГО И КУЛТУРНОГО НАШЛЇДСТВА И ЗАЩИТА ПРЕДЇЛА У ПОДРУЧУ ОКРЕМНЕЙ НАМЕНКИ

1.1. ЗАЩИТА ПРИРОДНИХ ДОБРОХ

1.1.1. Защищенє подручє

Резерват прєглашєни за защищенє подручє од винїмковей значносци, же би ше очувало єдинствени панонски степски, сейковити и мочарни бивальніки, хтори провадзи жридлова ридка флора и фауна и єдина популация велькей дрофи у Сербії.

⁶ Категория «инша жем у рамикох подруча окремней наменки» ше одноши на поверхносци на хторих ше не находза природни добра, а хтори припадаю гу подручу окремней наменки.

На просторе Резервату ше запровадзуе мири зашити на основи акту о зашити.

На основи важацей Уредби о преглашеню Специялног резервату природи «Пасовиска велькей дрофи» ше потребне притримовац предписаних мирох и активносцох з якими забранени тоти активносци з якими ше загрожуе жридловосц рошлінского и животиньского швета, гидрографски, геоморфологийни, геологийни, културни и пейзажни вредносци, а обезпечуе тоти хтори доприноша гу його очуваню, унапредзеню и презентациі.

Зашиту, ушорене и розвой захищеног подруча потребне запровадзовац на основи планох управяня, студийох, проектох, резултатох биомониторингу загрожених рошлінских и животиньских файтох, мониторингу водох и других числених вигледованьох.

З важацу Уредбу, потребне усоглашиц, окрем планох управяня зоз захищеним подручох и лесово и ловни основи, гидротехнічни и други активносци.

2.1.1. Бивальніки захищених и строго захищених файтох

Зашиту строго захищених файтох ше запровадзуе у складзе з критериюмами Правилніка о преглашеню и зашити строго захищених и захищених дзивих файтох рошлінох, животиньох и печаркох, зоз забрану хаснованя, зніщованя и подніманя шицких активносцох з якими ше може загрозиц дзиви файти и їх бивальніки, як и з подніманьом мирох и активносцох на управяню з популяциями.

Зашиту захищених дзивих файтох ше запровадзуе з огранічованьом хаснованя, забрану зніщованя и подніманя других активносцох з якими ше спричинюе чкodu файтом и їх бивальніком, як и з подніманьом мирох и активносцох на управяню з популяциями.

3.1.1. Екологийни коридори

Екологийни коридори оможліваю комуникацию медзи захищенима подручами и бивальніками захищених и строго захищених файтох. Формоване и очуване преходносци екологийних коридорох, хтори маю превжац даяки функції природней вегетациі, од приоритетней значносци за длугорочне обставане биодиверзитету Резервату.

Под концепцию зашити екологийних коридорох ше подрозумюе и установйоване їх зашитних зонох у яких потребне уважовац мири зашити од чкодлівих вонкашніх уплівох, же би тоти коридори виполньовали свою функцию.

Екологийни коридори ведно з екологийно значним подручом Резервату творя часц екологийней мрежи. Зашиту екологийней мрежи потребне запровадзиц на основи Уредби о екологийней мрежи, з яку ше обезпечуе запровадзоване мирох зашити пре очуване преділовей и биологийней рижнородносци, отримуючого хаснованя и обновйованя природних ресурсох и доброх и унапредзене захищених подручох, типох бивальнікох и бивальнікох дзивих файтох.

На просторе облапєня Просторного плану, у КО Нови Кнежевац ше находзи часц зашитней зони екологийного коридору Тиси од 0-500 м, хтора дефинована з Просторним планом подруча окремней наменки мултифункционалног екологийного коридору Тиси. Маюци у оглядзе же ше простор хтори облапени з Просторним планом преклопоє зоз спомнуту зашитну зону у малей часци (мала часц зашитней зони 200-500 м) потребне применіц мири зашити за часц зашитней зони 200-500 м.

1.2. ЗАЩИТА КУЛТУРНОГО НАШЛІДСТВА

У рамикох облапєня Просторного плану ше находза числени археологийни локалитети, а Медзиопштинского заводу за зашиту памятникох култури Суботица утвердзел условия зашити и мири техічней зашити.

Ушорене и зашита простору подруча окремней наменки, з цильом очуваня и туристичней презентациі, будзе мац як пошлїдок и потребу же би ше очували, захищели и ушорели археологийни локалитети на цалим просторе у облапєню Просторного плану.

Тот уплїв ушорєня и зашити простору у окремней наменки ше насампредз будзе спатрац у:

– идентификації културного нашлїдство як туристичного потенциялу,

- ефикаснейшей работи на змоцненой зашити археологийних локалитетох з источасним обезпеченьом транспортней, комуналней и туристичней инфраструктури,
- адекватнейшей презентації археологийних локалитетох.

1.3. ЗАЩИТА ВРЕДНОСЦОХ ХАРАКТЕРУ ПРЕДІЛУ

Основу за очуване препознатих вредносцох характеру преділу Резервату, односно окремой наменки яка дефинована з тим просторним планом, то утвердзоване його подруча як единственей целосци, як и подручох подцалосцох хтори дефиновани на основи оцни вредносци елементох хтори участвую у його формованю и потреби за його отримуюцей зашити.

На подручу облапена Просторного плану ше очува и зашити шцки добра и амбиентални целосци хтори доприноша гу рижнородносци и медзисобней интеракції природних (абиотичних и биотичних) и културних (руралних) елементох подцалосцох. Приоритет маю тоти активносци:

1. творене условийох за повязоване захищеного простору до единственей екологийно-функционалней целосци и
2. ревитализацию и рекултивацию деградованих природних елементох преділу.

Основни активносци хтори у вязи з розвоём и ушореньом, як механізмом отримуючого управяня и зашити вредносцох характеру преділу (интегритету подруча), груповани и представени през у трох основних напрамох:

1. **Установйоване контролованого и селектованого розвоём активносцох, способу и интензиту хаснованя простору** хтори може мац негативни уплів на Резерват и отримующюц бивальнікох захищених и строго захищених файтох и екологийних коридорох, як и на очуване и унапреджене слики (дожица) преділу;
2. **Творене условийох за формоване управяцкей инфраструктури** з целью презентації (интерпретації), розвоём свідомосци и анимованя явносци о значносци Резервату;
3. **Зменшане и превенция дальшей деградации характеру преділу и проваджене ефектох поднятих мирох** на очуваню и унапредженю преділу.

За потреби зашити, презентації, контролованя и селективного розвоём активносцох, способу и интензиту хаснованя просторох хтори могу мац негативни уплів на дожице, унапреджене и очуване препознатлівей слики преділу Резервату ше муши обезпечиц механізми и условия за интегрированное управяне з Резерватом, односно подручом окремой наменки як единственным простором.

2. ЗАЩИТА, УШОРЕНЄ И ХАСНОВАНЄ ПРИРОДНИХ СИСТЕМОХ И РЕСУРСОХ У ПОДРУЧУ ОКРЕМНЕЙ НАМЕНКИ

2.1. ПОЛЬОПРИВРЕДНА ЖЕМИ

У складзе зоз Законом о польопривредней жеми, под тим поняцом ше подрозумюе жем хтору ше хаснуе за польопривредну продукцию и жем хтора з планским актом наменена за польопривредну продукцию.

Польопривредна жем забера найвекши поверхносци у облапеном подруча окремой наменки, а так, на основи планских ришеньох, остане и у будучносци.

Польопривредна жем представля найзначнейши природни ресурс и як така муши буц захищена од шцких природних и антропогенных формох деградации.

У рамикох подруча окремой наменки, хасноване природних ресурсох, окреме польопривредней жеми за непольопривредни наменки, муши буц контроловане и усоглашене з условиями зашити природи.

Звекшане поверхносцох под лесеми, формоване защитних поясох желеңдла и рационалне хасноване водох, необновующих жридлох енергії и минералних сировинох ма буц усоглашене з мирами хтори дати у важацим акту о зашити.

На подручје окремној наменки ше може, на основи ступня и мирох заштити, а у вязи з тим и способом хаснованя польопривредной жеми, патриц як на два целосци:

- польопривредну жем у рамикох просторной целосци заштитеного подруча – Резервату и
- польопривредну жем у рамикох просторной целосци од уплїву на заштитене природне добро.

Польопривредна жем у рамикох просторной целосци заштитеного подруча – Резервату

На подручю Резервату луки и пасовиска найзаступенша категория польопривредной жеми и облапя 61% поверхносци Резервату.

На польопривредной жеми у просторной подцелосци 1 – режиму II ступня заштити и просторной подцелосци 2 – режиму III ступня заштити неохобне применювац условия и мири заштити и ушореня за заштитене подручје – Резерват, хтори дефиновани у поглавю «IV Правила хаснованя жеми, правила ушореня и правила будованя у рамикох подруча окремној наменки», точки «1. Правила ушореня и организациї жеми (зоз зонами заштити) у рамикох подруча окремној наменки», «1.5. Условия и мири заштити природного и културного нашлїдства, животного штрעדку и живота и здравя людзох, 1.5.1. Условия и мири заштити и ушореня природних доброх, «1.5.1.1. Заштитене подручје – Резерват».

Польопривредна жем у рамикох просторной целосци од уплїву на заштитене природне добро

Найвекши польопривредни поверхносци у рамикох тей просторной целосци опредзелени за польодїлску продукцию, а инши способи хаснованя буду значно меней заступени.

Польодїлство на тим просторе треба преунапрямиц на тоги култури хтори вимагаю редуковани механїчни обробок и минимални третман зоз хемийними средствами.

Тото подручје вигодне за полуинтезивне статкарство, односно комбиноване тримане статку на пасовиску и у хлїве.

2.2. ЛЕСИ И ЛЕСОВА ЖЕМ

З лесами и лесову жему, як добром од общого интереса, треба газдовац на способ на яки ше оможлїви тирваце отримоване и з яким ше упредзи їх продукциїну способносц, биологийну рижнородносц, способносц обновйованя и виталносц. Потребне константно унапредзовац їх потенциал за ублажоване климатских пременкох, як и їх економску, екологийну и социялну функцию, а же би ше при тим не спричиньовало чкду околним екосистемом.

Лесова жем, у складзе зоз Законом о лесох, то жем на хторей ше пестуе лес, жем на хторей пре ей природни прикмети рационалнейше пестовац лес, як и жем на хторей ше находза обекти яки наменени за газдоване з лесами, дзивину и витворйоване общехасновитих функцийох лесох и яки не мож хасновац за други наменки, окрем у случайох и под условийом яки предписуе Закон.

Одвитуюци вибор бивальнїкох за полешоване, вибор файтох древох, як и применюване предписаней технологий пестованя лесох, спада до найважнейших превентивних мирох заштити з лесами и лесовой жеми. З лесову жему у рамикох подруча окремној наменки треба газдовац у складзе з основу газдованя з лесами и мирами заштити природи з целью очуваня биодиверзитету. Лесова жем у рамикох подруча окремној наменки спада до Банатского лесового подруча, односно припада гу основи газдовскей единки Горне Потисе.

З целью очуваня лесох забранене тирвацо зменшовац поверхносци под лесами, зничтожовац и керчиц леси, як и пременїц наменку лесом, окрем у случайох яки предписани зоз Законом о лесох.

Газдоване з природними и блїзко-природними лесами знука Просторного плану треба унапрямиц на очуване основних природних вредносцох и функционалносц екологийней режи.

З планскими мирами през газдоване з лесами, на лесових бивальнїкох треба звекшац поверхносци под автохтонима файтами твардих високих лїсцарох (дуб, верба, тополя, татарски явор), цо спричинї звекшане рижнородносци типох лесових бивальнїкох и дзивих файтох чий животни циклус за нїх вязани. Садзене тих файтох тиж плановац на природних бивальнїкох твардих лїсцарох, на незасоленей и слабо засоленей жеми як цо лукова и ритска чарножем. Потребне плановац отримуюце установйоване и газдоване з лесовима бивальнїками, през поступне обновйоване девастованих/розридзених природних лесох на менших поверхносцох, з очуваньом групох старих стерблох едификаторских файтох.

Под отримуючим газдованьом з лесеми ше подрозумюе:

- формоване защитних зонох коло водоцекох и явних драгох;
- проваджене стану природних вредносцох и човекових активносцох;
- стратегию контролованого применюваня пестицидох;
- очуване репрезентативних поверхносцох и подручох з високима защитнима вредносцами;
- преценюване уплїву лесарских активносцох на животни штредок за потреби виводзацких проектох газдованя з лесеми и
- забрану конверзїї автохтоних лесох з интензивними засадими алохтоних файтох древох.

2.3. ВОДИ И ВОДНА ЖЕМ

Управяне з водами ше муши окончовац у складзе з началом єдинственей водней системи, а по плану управяня з водами на одредзеним водним подручу, та не дошлебодзене мянц постояци водни режим без обезпечованя окремих водних условїюх, запровадзованя одвитууючих анализох и одвитууючей технїчної документациї. У складзе зоз Законом о водах, води мож хасновац на способ на яки ше не загрожує природни прикмети води, не приводзи до опасносци живот и здраве людзох, не загрожує рошлїнски и животиньски швет, природни вредносци и нерухоми културни добра.

Концепция зашити и хаснованя водного ресурсу у рамикох просторних цалосцох у планским периодзе тот же би ше утвердзел стан, способ локального оптимизованя режиму водох и запровадзел механїзем мониторингу стану, односно мониторинг екологийних и гидрологийних параметрох и на основи нїх виробел модел управяня з водами. При ревизїї гидрологийного режиму, потребне облапиц гидрологийно непосредни уплївни поверхносци и часц каналскей мрежи.

У контексту зашити водох, як природного ресурсу у рамикох окремней наменки, потребне:

- з цильом зашити и хаснованя поджемней води, провадзиц стан уровня и квалитету поджемних водох першого фреатского жридла, глїбших и глїбоких поджемних водох;
- запровадзиц мири забрани пушаня одругних водох шицких файтох до мелиорацийних каналох, озерох, барох и водоцекох, окрем атмосферскей и условно чистей води, хтори по Уредби о категоризациї водох одвитую II класи;
- отримовац систему за одводньоване и наводньоване. (чисцене каналу од мулю и рошлїнох).

Зоз планску и технїчну документацию предвидзени одвитууюци ришення з якими ше зопре загадзене поджемних и поверхносних водох, як и пременку иснуючого режиму водох.

Под управяньом з водну жему у явней власносци, у смислу Закона о водах ше трима отримоване водней жеми яка потребна за рядове хасноване водних обектох у явней власносци, одредзоване способу хаснованя водней жеми и хасноване водней жеми.

Наменка водней жеми регулована зоз Законом о водах, з яким дефиновани забрани, ограничення правох и обовязки власнїкох и хасновательох водней жеми и водних обектох. Водна жем наменена за отримоване и упреджене водного режиму у складзе з тим законом и актами яки принешени на основи того закона, а окреме за:

- вибудов, реконструкцию и санацию водних обектох;
- отримоване корита водоцека и водних обектох;
- запровадзоване мирох яки ше одноша на ушорене водоцекох и зашити од чкодлївого дїйства водох, ушорене и хасноване водох и зашити водох.

2.4. ГЕОЛОГИЙНИ РЕСУРСИ

Геологийни вигледованя, експлоатация резервох минералних сировинох и ресурсох, хасноване и отримоване рударских обектох ше будзе окончовац на способ на яки ше обезпечує оптималне геологийне, технїчно виводлїве и економски рентабилне хасноване лежискох минералних сировинох и других геологийних ресурсох, безпечносц людзох, обектох и маєтку, а у складзе зоз сучасними досцигнуцами и технологиями, з преписанями яки ше одноша на тоту файту обектох и роботох и предписанями з якими утвердзени условия у поглядзе безпечносци и здравя на роботы, зашити од огня и експлозїї и зашити животного штредку и зашити природних и културних доброх и доброх яки уживаю предходну зашити.

На защицинем просторе геологийни вигледованя и експлоатацию резервох минералних сировинох и геотермалних ресурсох мож одобриц лем под условиями яки у складзе з окреммим законом хтори видаваю компетентни органи и организациї за видаванє условийох за ушорене простору, защиту природи и животного штрעדку, культурного наशलїдства и други органи и организациї хтори компетентни за одвитууюцу обласц хтора ше одноши на защицине простор.

Подруче облапєня Просторного плану ше у целосци находзи у одобреним вигледовацким просторе Сиверни Банат ч.5071 за вигледованє нафти и природного газу, з боку НИС а.д. Нови Сад, та прето на тим просторе мож очековац основни и применени геологийни вигледованя.

Основни геологийни вигледованя ше будзе окончовац з цильом пренаходзеня минералних ресурсох, ресурсох поджемних водох и геотермалних ресурсох и їх иницијалного преучованя; вреднованя вкупних потенциялох геологийного штрעדку як простору за потреби просторного и урбанистичного планованя и утвердзованє и елиминацию чкодлївих уплївох природних и техногених процесох на геологийни и животни штредок.

Применени геологийни вигледованя ше окончує пре утвердзованє минералних ресурсох и резервох и инженерскогеологийних и гидрогеологийних условийох їх експлоатациї, гидрогеологийни вигледованя за потреби хаснованя и защиты ресурсох и резевох поджемних водох и геотермалних ресурсох, проєктованя и вибудови будователних, рударских и других обектох, защиты животного штрעדку и природних доброх и обектох геонаशलїдства, санациї и рекултивациї терену.

Одкладанє и управянє з рударским одпадом окончовац на основи дозволи за управянє и з рударским одпадом яку издава компетенти покраїнски орган, у складзе з планом управяня з одпадом и другу провадзацу документацию, з яку ше дефинує файту, способ управяня и даваня звитох, як и други обовязки по питаню управяня з рударским одпадом.

Виплоканини и флуїд з вартанїни ше може випущовац до чечуцей води и рибаловох аж теди кед су з вигоднима пошорєнями пречисчени у складзе з важацима предписаняма.

3. УПЛЇВ ОКРЕМНЕЙ НАМЕНКИ НА ДЕМОГРАФСКИ И СОЦИЈАЛНИ ПРОЦЕСИ И СИСТЕМИ

3.1. ДЕМОГРАФСКИ РОЗВОЙ

У окруженю подруча окремней наменки ше находза населєня Сербски Керестур, Нови Кнежевац, Филич, Чарна Бара, Мокрин и Саян, и їх жителе маю непосредни уплїв на окремну наменку. У рамикох подруча окремней наменки Просторного плану нет населєня.

Барз важне же би локалне жительство препознало свой интерес у очуваню природних вредносцох, як часц можливосци своего розвою у окруженю защиценого подруча Резервату. Жительству у валалских населєньох потребне дац фахову помоц и потримовку при преходзе на діялносци хтори у складзе зоз защиту природи, и з тим витвориц условия и затримац жительство и звекшац привредну активносц. Потребне дзвигац свидомосц жительства, окрем вредносци о защиты природи и о вредносци культурно-историйного наशलїдства подруча окремней наменки.

4. УПЛЇВ ОКРЕМНЕЙ НАМЕНКИ НА ЕКОНОМИЮ И ПРИВРЕДНИ СИСТЕМИ

4.1. ТУРИЗЕМ

Подруче у облапєню Просторного плану, Резерват, з аспекту розвою туризма у наступним периодзе будзе унапрямене на розвой, насампредз, еко-туризма хтори прилагодзени гу услвоийом защиты.

Защицєне подручє – Резерват, дзекуючи своїм специфичним характеристиком, значна часц туристичного понукнуца подруча хторе облапєне з Просторним планом. Ушорєне простору за туристични активносци и реконструкция старих обектох у традиционалним стилу, состояйна часц концепту защиты природного добра. Ширєне туристичного понукнуца би мало облапиц розвой екологийно-едукативного туризма, як и

включоване културно-етнографских вредносцох з околини природного добра. Необходне унапредзиц терашні стан з популяризацио и представяньом преїг медийох и пропагандного материялу. Число туристох хторе нащивює природне добро муши буц строго контроловане и у складзе з капацитетом простору.

З целью запровадзованя активносцох у вязи з мониторингом, едукацио и промоцио Резервату, вибудовани центр за нащивительох у рамикох Резервату, на локалитету «Ярош» (центр за нащивительох Еко-салаш «Ярош»). Еко-салаш «Ярош» представя и информативни центр з окрему значносцу за вигледоване велькей дрофи и других прикметох того простору. Обект обдумани у традиционалним стилу банатскей хижи, вибудовани з природних материялох, древа и наду, з горню платформу хтора дзвигнута од жеми 6 метери.

Промоция защищеного подруча почала з вибудову центру за нащивительох – Еко-салашу «Ярош» хтори у наступним периодзе будзе представяц основу дальней работи на отримуюцей промоції и едукації на терену.

Ловни туризем окремна форма активносцох у контексту розвою природного добра и вон состоина часц туристичного понукнуца. Защита Резервату не виключує можлівосц ходзеня на лови и розвой ловного туризма кед ше вон снує на принципах отримуючого розвою. Унапредзенє ловства треба запровадзовац у функції защиты природи и то з активносцами як цо то ревитализация деградованих поверхносцох з целью злєпшаня условийох бивальнікох за дзивину, з планским садзеньом ремизох и правеньом кармиліцох по условийох Покраїнского заводу за защиту природи и у складзе з Уредбу о защите СРП «Пасовиска велькей дрофи».

Плановани активносци хтори ше одноша на розвой ограніченого еко-туризма и ушореня простору тоти:

- опреманє и ушоренє центру за нащивительох (еко-салашу «Ярош») у рамикох Резервату и простору коло центру;
- обновйованє и адаптация напушених салашох (обектох за потреби отримуючого напасаня статку на просторе Резервату) и ушоренє еко-дражкох з хторима буду повязани;
- валоризация, защита и презентация археологийних локалитетох;
- поставяне и ушоренє розпатрачніцох;
- сотрудніцтво з коніцким клубом з Мокрину пре уподпольованє туристичного понукнуца Резервату у форми воженя на коньскей запраги и з теренским шедляньом коньох.

Ище една активносц хтору ше планує то организованє водительскей служби за потреби организованих нащивох, хтора будзе провадзиц групи нащивительох на терену и давац им информации и надпатрунок.

Програми едукативних активносцох ше реализує з правеньом едукативних дражкох, еко-кампох и школох у природи. Планує ше поставяне еко-дражкох и їх означованє и опреманє з инфо-таблїчками, як и поставяне розпатрачніцох. Рушанє по еко-дражкох ше будзе окончовац под провадзеньом и надпатрунком водительох. Тиж, иснує можлівосц за формованє и отримованє волонтерских роботних кампих, вигледовацких кампох и школох у природи на подручу Резервату.

Необходне плановац повязованє концепції розвою туризма городу Кикинди и општинох Чока и Нови Кнежевац з природними вредносцами Резервату и з вельку дрофу як централну атракцию.

Розвой туризма треба организовац строго водзаци рахунку о защиты и очуваню їх прикметох, без означеньох велькей масовносци, з ограніченим числом нащивох и нащивительох.

Шицки плановани активносци у рамикох подруча окремней наменки ше будзе запровадзовац у складзе зоз Законом о защиты природи, Уредбу о преглашеню Специального резервату природи «Пасовиска велькей дрофи» и условиями компетентного заводу за защиту природи.

4.2. ПОЛЬОПРИВРЕДА И СТАТКАРСТВО

Розвой польопривреди необходне прилагодзиц гу защиты велькей дрофи, бо обставанє и унапредзенє популяції тей чувствительней файти у директней вязи з агроекологийними мирами, чуваньом гніздох и вайцох и ревитализацию бивальнікох.

Концепт защиты предвидзує зони з рижними уровнями польопривредних активносцох, насампредз напасаня статку, кошеня и обробку жеми. Отсутствие кошеня и напасаня статку спричинює невидгудну сукцессию рошлінских заєдніцох.

З другого боку, преїгмирне хасноване покрову з траву нарушує бивальнік, а косачки, югаски пси або чупори можу загрозиц вельки дрофи под час гніздзєня. Обробяне жеми нарушує основни животни заєдніци, але за обставане вельких дрофов необхідне периодичне присуство польох зашатих з одвитуюцима культурами.

У складзе з актуалніма можлівосцями, у контексту розвою польоділскеї продукції, препоручує ше шац польопривредни культури як цо то луцерна, анис и олейов репчень, а при тих роботах необхідне очувац гнізда, вайца, млади и одроснути дрофи. Пестоване олейового репченю як медоносней рошліни и як облюбеней поживи велькеї дрофи, оможлівює и розвой пчоларства.

Исную и ограніченя у обсягу и интензитету польоділскеї продукції хтори у краткорочним смислу знача менше хасноване хемийних средствох, усоглашоване часовой динамикі роботах и огранічени розпорядок шацох, з чим ше оможлівює отримуюци розвой предметного подруча.

Єден з основних цильох отримуючого розвою Резервату то очувац винїмкови ровнінски простор под траву. З очуваньом трави ше отримує и злєпшує можлівосц екстензивного напасаня статку на тим просторе. Пасовиска велькеї дрофи обезпечую напасане велького числа гарлох говедох и овцох, оможлівююци егзистенцию власніком з околних валалох и їх фамелийом. То необхідна основа за продукцию здравей поживи, насампредз млека и млекових продуктох и потенциалне брендване продуктох у вязи зоз вельку дрофу и Резерватом.

З очуваньом Резервату ше обезпечує и очуване елементарних ресурсох, води, воздуху и жеми.

4.3. ЛЕСАРСТВО И ЛОВИ

4.3.1. Лесарство

Иснуюци привредни активносци потребне усоглашиц з мирами зашити природних вредносцох. Плановане газдованя з лесами уключує мултисекторски приступ преїг сотрудніцтва секторох зашити природи и лесарства.

Функционални вимаганя наменковой цалосци за продукция технічного древа тоти:

- вибор файтох древа у складзе з біоекологійніма условиями бивальнікох;
- форсироване мишаносци компонентох пре обезпечене біологійней стабилносци;
- одхвойовацко-структурни форми у складзе з прикметами файтох древох и бивальнікох на хторих ше находза;
- подполна структура вибраних файтох древох;
- оптимальна полешеносц;
- заштита компонентох у окреме чувствительних фазох обновйованя и допатраня од чкодлівого дійства и біотичних факторох;
- мелиорация деградованих компонентох и поверхносцох;
- пременка механізації у шицких фазох продукції и
- оптимальна отвореносц лесового комплексу.

4.3.2. Лови

На просторе ловискох хтори ше находза у облапеню Просторного плану потребне з планскіма мирами злєпшац условия бивальнікох, зашитиц ридку и загрожену ловну и неловну фауну и досцигнуц економски капацитет ловиска з добру прогнозу динамикі розвою популації дзивини. З мирами зашити природи усоглашиц способ ловного газдованя.

З цильом розвою и унапредзеня ловного туризма, потребне звекшац квалитет условийох и услуги на ловних поверхносцох на уровень яки одвитує вимаганьом ловно-туристичней клиентели.

Заштита и одхов дзивини, ушорене и отримоване ловискох, лови и хасноване уловеней дзивини и єї часцох ше окончує на основі ловних основох и інших планских документох по Закону о дзивини и ловстве.

5. ПРОСТОРНИ РОЗВОЙ ТРАНСПОРТУ И ИНФРАСТРУКТУРНИХ СИСТЕМОХ У ПОДРУЧУ ОКРЕМНЕЙ НАМЕНКИ И ПОВЯЗОВАНЄ З ДРУГИМА МРЕЖАМИ

5.1. ТРАНСПОРТНА ИНФРАСТРУКТУРА

Основне концепційне опредзелене у домену путніцко-драговей инфраструктури у облапеню Просторного плану то злепшане капациативних можлівосцох предметних державних драгох, безпечности и уровня транспортней услуги (ДД ч. 103, число 104 и число 105)⁷, як основних драгових капациатетох, хтори понукню висши уровень комфору и лепшу повязаносц того простору з окруженьом. Державни драги у наступним периодзе, окрем своей основней функції у медзирегионалним и медзиопштинским поязованю, прежежно и значну часц у обезпечованю транспортней доступносци гу локалитетом у рамикох подруча окремней наменки.

Примарни задаток у розвою транспортней инфраструктури не вибудов новей мрежи транспортніцох але першенствено дзвигане квалитету и реконструкция постоющей мрежи.

У будуцим розвою транспорту ше муши окреме инсистовац на вибудови/реконструкції драгових напрамох державней драговей мрежи, як и мрежи општинского уровня, у складзе з условиями и мирами заштити и ушореня природних доброх.

Операционализация концепції у домену путніцко-драгового транспорту то и затримоване шицких транспортних капациатетох найнізшого гисархийного уровня (општински, хотарски, лесово и други приступни драги) з хаснованьом реконструкції и уклопйованя до новей функционално-транспортней матрици того простору и окруженя. Таки концепт ушореня транспортніцох у рамикох простору облапеня Просторного плану будзе уплівовац на формоване новей единственей транспортней мрежи, хтора у целосци злепша вязи подруча окремней наменки з населенями, окруженьом, шицкими иснуюцима и планованима туристичними локалитетами и локалитетами под режимами заштити, з применваньом условийох и мирох заштити и ушореня природних доброх.

Мрежа приступних драгох окрем основней функції у обезпечованю доступносци и повязованю шицких микролокацийох, окончованю транспорту у рамикох простору хтори облапени з Просторним планом, барз значна и вона у функції обезпеченя приступу по шицки змисти и микролокації у потенциалних позарядових, непредвидзених и акцидентних ситуацийох. З оглядом на специфичносц и «чувствительносц» таких резерватах, тога функция ше наклада як една з найважнейших.

У концепту спатраня можлівих трасох нових приступних драгох гу предметному простору, предложени рихеня (хтори верификовани през плани локалних самоуправох у облапеню: ППО Нови Кнежевац, ППО Чока и ППГ Кикинди), хтори легко мож реализовац, без звекшаня траекторийох путованя, експлоатацийних трошкох и без значних невидгодних уплівох на отримуюци розвой и биодиверзитет того простору, применуюци условия и мири заштити и ушореня природних доброх.

Концепцию гайзибанского транспорту ше тиж снує на прилапених планских и стратегийних документох (ППРС, РПП АПВ, Стратегия розвою транспорту РС) под чим ше подрозумює затримоване иснуюцей гайзибанскей драги у рамикох утврдзених коридорох и злепшане експлоатацийних параметрох з реконструкцияними мирами и вибудову. З реконструкцию/вибудову шицких гайзибанских капациатетох ше значно злепша експлоатацийни параметри (звекша ше ношивосц и експлоатацийну швидкосц), железніцу прибліжи гу вимаганому европскому уровню услуги превоженя.

З розвойними планами управячох гайзибанскей инфраструктури не предвидзени интервенції на иснующих гайзибанских капациатетох (гайзибанскей драги, станіцох, обектох и опреми) у смислу ревитализациі и реконструкції капациатетох, але ше затримує жем железніци у функції окончованя транспорту.

Кед ше обезпечи условия и средства, необходимо ревитализовац и модернизовац практично цалу систему, з чим ше звекша ей безпечносц, ефикасносц и економичносц. Експлоатацийни швидкосци и инши елементи инфраструктури нешка на неприлапоуюцо нїзким уровню, та ше потенциални хаснователе железніци скорей опредзелюю за други средства превоженя.

⁷ Принешена Уредба о категоризациі державних драгох, у складзе з ню направена паралела з дакедишніма М и Р драгами: дакедишня Р-111, Р-112 и Р-123 то терашні часци драги ДД Па шора ч.104, дакедишня Р-112 терашні часци драги ДД Па шора ч.103, ч.104 и ч.105.

Концепция розвою немоторного транспорту на предметним просторе предвидзує формованє и розвой капацитетох немоторно-пешацко-бициглистичного рушаня у складзе зоз условиями и мирами зашити и ушорєня природних доброх (прейг дефинованя коридорох бициглистичних дражкох – медзинародного цикло-коридору 13⁸ такв. «Iron Curtain Route»), пешацких и бициглистичних дражкох знука и звонка населеньох и локалитетох).

Немоторне рушанє, як найважнейше и екологийно найприлапливше, доприноши гу зменшаню негативних уплївох транспорту на животни штредок, злєпшаню «соживота» моторного транспорту и афирмації природних, туристичних локалитетох захищеного подруча цо и препорука хтора виходзи з Атинскей грамоти ЕСУ⁹ (1998 и 2003).

5.2. ВОДНА И КОМУНАЛНА ИНФРАСТРУКТУРА

Розвой водней и комуналней инфраструктури на подручу окремней наменки ше будзе сновац на установйованю интегралних регионалних вецейнаменкових системох за ушорєнє, хаснованє и зашити водох. Потребне обезпечиц одвигуюци условия за ревитализацию и дальше отримованє оптималного водного режиму у захищеном подручу, а у смислу комуналней опременосци простору обезпечиц квалитетне водоподмирьованє и ушорєнє и обезпечєнє водних ресурсох од дальшого загадзованя и розсипованя, применяючи условия и мири зашити и ушорєня природних доброх.

З Планом предвидзєне такє ушорєнє простору з яким ше интереси водопривреди не будзе загрозовац, у смислу незавадзаного запровадзованя одбрани од вилївох, незавадзаного отримованя и функционованя цалєй водопривредней системи, з якими ше гоч на яки способ не наруши можливосц и условия отримованя и функцию водних обєктох, а з якими ше обезпечи шлєбодни прецекаючи профил каналу, стабилносц його прикринох и дна, як и шлєбодни преход службеним превозком и механїзації у зони водних обєктох. Зоз планску документацию предвидзєни одвигуюци рїшеня з якими ше зопре загадзєнє подїземних и поверхносних водох, як и прєменьованє иснуючого режиму водох.

Водни обєкти за зашити од чкодлївого дїйства нукашнїх водох – одводньованє

Ришенє одводньованя звишку води з мелиорацийного подруча предпоставя хаснованє иснуючей каналскей мрежи за одводньованє, респектуюци отримованє у ней толерантно максималного уровня води. Системи главних каналох и каналскей мрежи нїзшого ряду диспозиційно непременєни и оставаю як основне рїшенє за прилапйованє звишку води од паданьох з парцєлох, з источасним регулованьом уровня подїземних водох на загроженых поверхносцох.

Обовязка водопривреди рядово отримовац канал, вимульовац корито и канал и депоновац муль у касетох на побереже каналу, отримовац гази з механїзацию, кошиц траву, резац черяки, осигурац побереже, отримовац инспекційни дражки и др.

Водни обєкти за хаснованє водох

Планске рїшенє подмирьованя з воду у гранїцох облапеня Просторного плану ше снує на залапйованю води за пице индивидуално, з вибитих студньох.

Водни обєкти за зберанє, одводзєнє и пречисцованє одрутных водох и зашити водох

Поверхносни води, природни и штучни водоцеки загрожує перманентна дєградация пре пушанє одрутней индустрийней и води з населеньох. Прето ше тоти одрутни води муши прилапйовац и пушци до рецепиєнтох. На предметним просторе ше будзе розвивац сепарацийни канализацийни системи, з якими ше окреме будзе одводзиц фекални одрутни води, а окреме звишни атмосферски одрутни води.

⁸ **EUROVELO 13 - «Жєлєзна зависа» – Iron curtain:** Barents Sea – Black Sea 10 400 km: (Kirkenes – Sodankylä – Lappeenranta – Sankt Petersburg – Tallinn – Riga – Klapėda – Kaliningrad – Gdansk – Szczecin – Lübeck – Cheb – Znojmo – Eisenstadt – Bratislava – Sopron – Nagykanizsa – Mohács – Szeged – Kikinda – Drobeta-Turnu Severin – Kjustendil – Blagoevgrad – Strumica – Edirne – Rezovo) У АП **Войводини:** гранїца Рєпублики Мадярскей (Кєлєбия) – Суботица – гранїца Рєпублики Мадярскей (Бачки Винїци) – Ashothalom – гранїца Рєпублики Мадярскей (Дяла) – Нови Кнежевац – Кикинда – гранїца Рєпублики Румунїи (Мєджа) – гранїца Рєпублики Румунїи (Ватин) – Вєршец – Била Церква – (Рам – Вєльке Градиште).

⁹ Атинска грамота ЕСУ (Европски совет урбанистох) зоз 1998. року и Нова Атинска грамота зоз 2003. року.

Санитацию на просторе цо облапени з Просторним планом ше будзе окончовац по принципах руралней санитациі з одводзеньом одрутных водох до индивидуалних або групних водонепрепущуючих обектох и комбинаціі зоз секундарним биологийним пречисцованьом.

Туристични локалитети и центри проблем одводзенья одрутных водох буду ришовац преїг компактних мини-пошореньох за биологийне пречисцоване. По третману, пречисцену воду ше будзе пуцац до реципиенту преїг одвитууючого випусту. Як алтернативне ришене ше охаби можлівосц поставяня водонепрепущуючих септичних дзирох хтори розпоредзени знука комплексу и хтори ше периодично, у складзе з потребами, пражня з автоцистерну з ангажованьом компетентного комуналного подприємства, а змист одвожи на депонию.

Условно чисти атмосферски води зоз закрицох и стрехох мож випущовац на околни терен. Евентуални одрутни води хтори маю олей у себе з приступней драги и паркингу пуцац до реципиентох по одвитууючим третману на сепараторе масци и олею.

Канализацию дижджовки конциповац за миродавни условия (часови пререз, урбанизованосц простору, рахункови диждж, итд.), а етапно реализовац так же би ше тото цо вибудоване рационално уклопело до будуцого ришеня. Основни реципиент за тоти локаціі то наблізша каналска мрежа.

5.3. ЕНЕРГЕТСКА ИНФРАСТРУКТУРА

5.3.1. Електроенергетска инфраструктура

Подмирийоване з електричну енергию ше обезпечи зоз 20 kV електроенергетскей мрежи, вецей як 20/0,4 kV хтори потребне обезпечиц за змисти хтори ше будзе будовац у рамикох подруча облапеня Просторного плану.

Дистрибутивну мрежу ше будзе розвивац у складзе зоз Штредньорочними планами компетентного оператера дистрибутивней системи електричной енергії.

Електроенергетску мрежу за подмирийоване планованих змистох у рамикох окремней наменки ше будзе будовац з подїземними водами, з применьованьом условийох и мирох зашити и ушореня природних доброх.

Иснуючу електроенергетску мрежу, надїемну и подїемну ше затримуе у своїх коридорох и ю ше, у складзе з планами розвою компетентних подприємствох, може реконструовац.

Пре рационалне хасноване квалитетних енергентох и звекшане енергетскей ефикасносци потребне применіц мири енергетскей ефикасносци при хаснованю електричной енергії.

Уважаючи принципи енергетскей ефикасносци, за ошвицене хасновац сучасни лампи хтори ше снуе на нових технологійох з применьованьом технічних мирох зашити екологийних коридорох од директного упліву шветлосци, у складзе з условиями компетентного Покраїнского заводу за заштиту природи.

Заштиту обектох атмосферского пражненья вивесц у складзе зоз Правилніком о технічних нормативох за заштиту обектох од атмосферского пражненья («Службени новини СРЮ», число 11/96).

5.3.2. Термоенергетска инфраструктура

На подручу облапеня Просторного плану, у окремней наменки ше находзи транспортни газовод (з прициском векшим як 16 bar) МГ-03 Сента – Мокрин з пречніком DN600. Не плануе ше будовац нови транспортни газоводи, нафтоводи и продуктоводи.

Подмирийоване з природним газом викенд зони и зони туристично-рекреативних змистох звонка населеньох ше обезпечи з приключованьом на иснуючу дистрибутивну газоводну мрежу хтора звонка облапеня Просторного плану.

Дистрибутивну мрежу ше будзе розвивац у складзе зоз Штредньорочними планами компетентного дистрибутера природного газу.

Дистрибутивну газоводну мрежу за подмириоване викенд зони, зони туристично-рекреативних змистох звонка населеньох и других змистох у рамикох подруча окремней наменки ше вибудує з поджемними водами, з применъваньом условийох и мирох зашити и ушорєня природних доброх.

Вибудов вартанїнох нафтоводу, газоводу, вартанїнох и других рударских обектох на експлоатацийним полю на хторим ше окончує експлоатацию минералних сировинох и других геологийних ресурсох ше виводзи по предходно обезпеченой согласносци, у складзе зоз законом з яким ше ушорює рударство.

НИС а.д. планує обезпечиц одобрєня за експлоатацийне польо «Мокрин» з яким ше иснуюци експлоатацийни поля «Мокрин сланци», «Мокрин I» и «Мокрин II» обєдинї до єдного експлоатацийного поля Мокрин.

5.3.3. Обновюючи жридли енергии

Цилї енергетскей политики яки ше одноша на векше хаснованє ОЖЕ ше посцигує з реализацию тих активносцох:

- вибудову нових обектох хтори задоволюю вимаганя у поглядзе енергетскей ефикасносци и хаснованя ОЖЕ;
- енергетску санацию будинкох и уводзєне ОЖЕ до сектору будовательства;
- заменьованє олею за топєнє, угля и природного газу хтори ше хаснує за зогриванє з биомасу и другима ОЖЕ;
- заменьованє хаснованя електричнеї енергии за продукцию санитарней цеплей води зоз соларну енергию и другима ОЖЕ;
- продукция електричнеї енергии зоз ОЖЕ;
- уводзєнє биогорива и других ОЖЕ до сектору транспорту.

У рамикох подруча окремней наменки мож хасновац геотермалну и соларну енергию (у форми цеплотней и електричнеї енергии, поставяц соларни панели з материялу хтори ше не блїща (зоз мат материялу)) на иснуюци и плановани обекти.

5.4. ЕЛЕКТРОНСКА КОМУНИКАЦИЙНА ИНФРАСТРУКТУРА

Електронску комуникацийну мрежу ше будзе розвивац як сучасну систему, под чим ше подрозумює уводзєнє найсучаснейших технологийох у обласци електронских комуникацийох, з модернизацию иснуюцей инфраструктури и обектох, з вибудову широкопоясней мрежи на шицких уровньох, заключно з локалним, з хаснованьом найсучаснейших медиумох прєношеня. Под тим ше подрозумює и подполну дигитализацию шицких системох електронских комуникацийох (фиксней, мобилней, интернет, радио-комуникациї, КДС), з обезпеченьом достаточних капацитєтох, ровномирного розвою и цалосней закритосци простору и обезпеченьом истей доступносци гу шицким оператером, з применъваньом условийох и мирох зашити и ушорєня природних доброх.

За шицки плановани змисти цо вимагаю повязованє на иснуюцу електронску комуникацийну мрежу, пре обезпечєнє телекомуникацийного транспорту, планована воздлуж иснуюцих и планованих драгових коридорох електронска комуникацийна мрежа.

При планованю нових транспортних коридорох потребне плановац и поставянє одвитующих цивох до коридорох транспортнїцох, за додатне цаганє електронских комуникацийних каблєх.

Защита телекомуникацийних коридорох и вибудов инфраструктурних и других обектох блїзко при електронских комуникацийних коридорох муши буц у складзе з Правилнїком о вимаганьох за утвєрдованє защитного поясу за електронски комуникацийни мрежи и припадающих средствох радиокоридорох и защитней зони о способе виводзєня роботох при вибудови обектох («Службени глашнїк РС», число 16/12).

Иснуюци медзимєсни оптични кабєл ше находзи у ПЕ цивох у иснуюцих транспортних коридорох. Иснуюци каблєи ше не шме загрозовац з вибудову других инфраструктурних обектох, як и других обектох.

У наступним планским периодзе, пре потребу за новима капацитєтами, мож очековац вєценїсте поставянє нових електронских комуникацийних каблєх до иснуюцих ПЕ цивох.

6. ЗАЩИТА ЖИВОТНОГО ШТРЕДКУ, ЗАЩИТА ОД ЕЛЕМЕНТАРНИХ НЕПОГОДОХ, АКЦИДЕНТНИХ СИТУАЦИЙОХ, ХАСНОВАНЄ И УШОРЕНЄ ПРОСТОРУ ОД ИНТЕРЕСА ЗА ОДБРАНУ ЖЕМИ У ПОДРУЧУ ОКРЕМНЕЙ НАМЕНКИ

6.1. ЗАЩИТА ЖИВОТНОГО ШТРЕДКУ

Основни цилї просторного розвою подруча окремей наменки унапрямени на реализацию режиму защиты защищеного подруча и условийох отримуючого хаснованя просторних целосцох од значносци за очуванє биологийней рижнородносци, з чим ше обезпечи защиту и унапредзене животного штредку и пестованє жридловосци и автентичносци того подруча.

У контексту унапредзєня природних вредносцох и усоглашованя рижних интересних потребох за ушорєньом предметного простору, защита животного штредку представя початну основу за дефинованє планских елементох за його оптимални просторни розвой.

У Резервату не дошлебодзени діялносци з якими ше загрожує автентичносц рошлїнского и животиньского швета, гидрографски, геоморфологийни, геологийни, културни и пейзажни вредносци.

Под защиту природних ресурсох и природних доброх ше подрозумює дефинованє ряду мирох и активносцох з цильом защиты води, воздуху, жеми и биодиверзитету, чия имплементация на подручу окремей наменки резултус з квалитетними и медзисобно усоглашеними планскими рiшеннями. З реализацию мирох и активносцох яки предвидзени ше застанови дальшу деградацию природних ресурсох и унапредзи квалитет животного штредку (Реферална мапа ч. 3 «Природни ресурси, защита животного штредку и природних и културних доброх»).

З цильом защиты животного штредку од загадзованя предвидзени тоти мири:

- планованє и отримуюче хаснованє природних ресурсох, доброх и енергий;
- установйованє континуованого биомониторингу, мониторингу воздуху, води и жеми (польопривредней и непольопривредней) и мониторингу галаку (коло державней драги);
- повязованє медзисобно оддалених фрагментованих и изолованих бивальнїкох з екологийними коридорами и защитними поясами желєнїдла;
- у защицим подручу препорука ориентовац ше на польопривредну продукцию зоз селективним и контролованим хаснованьом хемийних средствох за защиту рошлїнох;
- на туристичних локалитетох проблем одводзєня одрутных водах ше будзе ришовац преїг компактных мини-пошорєньох за пречисцованє одрутных водах або з вибудову водонепрепущуюих септичных дзирох;
- дзвиганє квалитету и реконструкция иснуюцей транспортней мрежи;
- коло инфраструктурних системох неабходне формовац защитни коридори у контексту защиты околини и жительства од потенциалних негативних уплївох;
- управяне з одпадом запровадзовац на основи Закона о управяню з одпадом и подзаконскими актами;
- адекватне одкладанє труплох статку у складзе зоз Законом о ветеринарстве;
- евентуалне окончованє вигледованьох минералних сировинох з применьованьом шицких мирох защиты животного штредку у складзе зоз Законом о рударстве и геологийними вигледованями и условиями Заводу за защиту природи;
- формованє защитного желєнїдла воздлуж екологийних коридорох и державних драгох;
- санацию и рекултивацию депонийох хтори ше находза у непосредним окруженю защищеного подруча;
- пречєньованю уплїву планох, програмох, обектох и активносцох на животни штредок, як основи за планованє мирох защиты.

6.2. ЗАЩИТА ОД ЕЛЕМЕНТАРНИХ НЕПОГОДОХ И АКЦИДЕНТНИХ СИТУАЦИЙОХ

6.2.1. Защита од элементарних непогодох

Под защиту од элементарних непогодох ше подрозумює планованє простору у одношеню на можлїви природни и други зявєня хтори можу загрозиц здравє и животи людзох або спричинїц чкоду векшого обсягу на просторе за хтори ше Просторни план вирабя, як и предписованє мирох защиты за зоперанє элементарних непогодох або ублажованє їх дїйства. Подручє яке облапєне з Просторним планом може загрозиц: трешєне жеми, огонь, вилїв, метеорологийни зявєня: атмосферскє пражнєнє и атмосферски паданя (дждж, каменєц), суша и буря.

Наставанє, обсяг и час тирваня позарядових ситуаційох у векшини случайох не мож напредок предвидзиц, але ше за одредзени зявєня на основи искуства, статистичних податкох и методох моделованя, а з оглядом на место зявєня, може предпоставиц же до нїх придзе, та ше у тим смислу планує и запровадзує конкретни мири зашити.

На основи *сеизмологийних* условийох яки достати од Републичного сеизмологийного заводу, на припатраним подручу утвердзени регионални вредносци очекованих максималних параметрох осцилованя жеми на поверхносци терену.

У поступку просторного планованя потребне хасновац параметри хтори дати на мапи сеизмичного газарду за повторюючи период 475 роки як мири ограніченя хаснованя простору. При проєктованю и утвердзованю файти материялу за вибудов або реконструкцию обєктох, обовязно уважиц можлїви ефекти за наведзени ступні сеизмичного интензитету по Европскей макросеизмичней скали – 98, же би ше максимално онеможлївели можлїви деформациї обєктох под сеизмичним дїйством.

Превентивни мири зашити од *огня* облапяю плански мири зашити хтори ше одноша на плановане приступних драгох, местох за обрацанє и платоох одвитующих характеристикох за потреби огньогасних превозкох, плановане жридлох за подмиройванє з воду и капацитетох водоводней мрежи хтори обезпечую достаточни количества води за гашенє огня, розмак медзи обєктами з яким ше зопера ширенє огня и др.

Републични гидрометеорологийни завод Сербїи окончує систематични метеорологийни и гидрологийни мераня и провадзєня у державней мрежи метеорологийних и гидрологийних станїцох, вирабя мапи загроженосци и мапи ризикох од метеорологийних елементарних непогодах, а тиж видава и информациї, наяви и спозорєня о *метеорологийних и гидрологийних непогодах* и катастрофох. Провадзєне метеорологийней и гидрологийней ситуації окреме важне у поглядзе зашити живота людзох и материялних доброх од дїйствованя метеорологийних и гидрологийних елементарних непогодах и катастрофох.

6.2.2. Защита од акцидентних ситуаційох

На основи доступних податкох Министерства зашити животного штрєдку, односно Оддїлу за зашиту од вельких хемийних нещєсцох, утвердзєне же у облапеню Просторного плану нет севєсо-построєня/комплекси.

У случаю вибудови нових севєсо-построєньох/комплексох, а у складзе з Правилнїком о змисту политики превенциї незгодох и змисту и методологїї виробку Звиту о безпечносци и Плану зашити од незгодох («Службени глашнїк РС», число 41/10), як початну основу за идентификацию ранївих обєктох ше розпатра оддаленосц минимално 1000 m од гранїцох севєсо-построєня, односно комплексу, а конєчне прецєньованє ширини ранївей зони – зони опасносци ше одредзує на основи резултатох моделованя ефектох незгоди. Тиж, идентификованє севєсо-построєня/комплекса ше окончує на основи Правилнїка о лїстини опасних материйох и їх количєствох и критериямох за одредзованє файти документох хтори вирабя оператер севєсо-построєня, односно комплексу («Службени глашнїк РС», число 41/10, 51/15 и 50/18).

Обовязки оператерох и компетентних органах предписани зоз Законом о зашити животного штрєдку, а у случаю будованя построєня/комплексу висшого ряду, кед оператер не виполнює условия з того закона, министр з Ришеньом забранює роботу тє. пуцанє до роботи предметного построєня/комплексу. Пре предходно наведзєне, потребне уважно плановац лоцированє и вибудов нових севєсо-построєньох/комплексох и їх максималних можлївих капацитетох севєсо-опасних материйох же би ше обкервало подли инвестициї за оператерох, але и обезпечело адекватне управяє з безпечносцу од хемийней незгоди.

6.3. ХАСНОВАНЄ И УШОРЕНЄ ПРОСТОРУ ОД ОД ИНТЕРЕСА ЗА ОДБРАНУ ЖЕМИ

За простор хтори предмет виробку Просторного плану **нет окреми условия и вимаганя** за прилагодзованє гу потребом одбрани жеми яку предписує компетентни орган.

Защита жительствова и материялних доброх (планованє и хаснованє склонїцох и других защитних обєктох) дефинована зоз Законом о зменшаню ризику од катастрофох и управяє з позарядовима ситуацями («Службени глашнїк РС», число 87/18).

Спрам условийох яки достати од Центру за розминоване, у облапению Просторного плана не евидентовани случаї системского загадзования з минами, касетну муницицию або другима неексплодированима смертельными средствами.

У складзе з предписаниями хтори ше одноша на безпечносц и здраве на работи, на просторе хтори облапени з Просторним планом обовязне предходне преценьоване ризику од можливих неексплодированих смертельних средствох, маюци у оглядзе факт же ше на подручу Републики Сербии (та и на подручу Просторного плану) случовали оружийни зраженя у Другей шветовой войны и НАТО бомбардоване 1999. року.

Пред початком виводзения жемових роботох, у складзе з результатами преценьованя ризику ше проверюе исноване неексплодированих проектилох и других опасних предметох и материйох.

7. НАМЕНКА ПРОСТОРИ И БИЛАНС ПОВЕРХНОСЦОХ ОКРЕМНЕЙ НАМЕНКИ

Таблічка 4. Подруче хторе облапене з Просторним планом по категорийох хаснованя жем

П.Ч.	НАМЕНКА ПРОСТОРИ – ОСНОВНИ КАТЕГОРИИ ЖЕМИ	Поверхносц	
		ha	%
1.	Польопривредна жем	19256,03	96,19
1.1.	Польопривредна жем у рамикох подруча окремней наменки	16096,90	80,41
1.2.	Польопривредна жем звонка подруча окремней наменки	3159,13	15,78
2.	Водна жем	353,92	1,76
2.1.	Водна жем у рамикох подруча окремней наменки	186,05	0,93
2.2.	Водна жем звонка подруча окремней наменки	167,87	0,83
3.	Лесова жем	385,62	1,93
3.1.	Лесова жем у рамикох подруча окремней наменки	385,62	1,93
3.2.	Лесова жем звонка подруча окремней наменки	–	–
4.	Будователна жем	23,43	0,12
4.1.	Будователна жем у рамикох подруча окремней наменки	23,43	0,12
4.2.	Будователна жем звонка подруча окремней наменки	–	–
ВКУПНА ПОВЕРХНОСЦ У ОБЛАПЕНИЮ ПРОСТОРОНОГО ПЛАНУ		20019,00	100

Основну наменку простору у рамикох граніци облапєня Просторного плану твори польопривредна, водна, лесова и будователна жем.

Найвекшу часц поверхносцох у рамикох облапєня Просторного плану твори польопривредна жем (96,19 % поверхносци у рамикох облапєня Просторного плану). Найвекшу часц польопривредней жемии творя луки и пасовиска и инша польопривредна жем, покля значно меншу часц творя рибалови, бари и мочари и овоцарско-винїцарска зона.

Водну жем (1,76 % поверхносци у рамикох облапєня Просторного плану) творя шицки поверхносци води, бари и канали (иснујоци и плановани) хтори ше хаснуе по важащих предписаньох.

Леси и лесову жем (1,93 % поверхносци у рамикох облапєня Просторного плану) творя леси и лесова жем хтора ше находзи з найвекшей часци у КО Нови Кнежевац, а значно менша часц у КО Мокрин.

Будователну жем (0,12 % поверхносци у рамикох облапєня Просторного плану) у облапєню Просторного плану представя планована будователна жем звонка гранїцох будователних подручох населеньох, односно:

- планована зона туристично-рекреативних змистох звонка населеньох у КО Нови Кнежевац;
- планована викенд зона у КО Мокрин.

Таблічка 5. Наменка простору и биланс поверхносцох у облапєню Просторного плану

ПЧ	ПОДРУЧЕ ХТОРЕ ОБЛАПЕНЕ З ПРОСТОРОНИМ ПЛАНОМ	Поверхносц	
		ha	%
1.	Подруче окремней наменки	16692,00	83,38
1.1.	Локация 1	9590,67	47,91
1.2.	Локация 2	4333,44	21,64
1.3.	Локация 3	2365,85	11,82
1.4.	Локация 4	402,04	2,01
2.	Простор звонка подруча окремней наменки	3327,00	16,62
ВКУПНА ПОВЕРХНОСЦ У ОБЛАПЕНИЮ ПРОСТОРОНОГО ПЛАНУ		20019,00	100

Таблічка 6. Поверхносци просторних цалосцох и подцалосцох подруча окремней наменки

ПЧ	ПРОСТОРНИ ЦАЛОСЦИ И ПОДЦАЛОСЦИ ПОДРУЧА ОКРЕМНЕЙ НАМЕНКИ	Поверхносци	
		ha	%
1.	Просторна цалосц защищеного подруча – Резервату	6799,77	40,74
1.1.	Просторна подцалосц 1 – режим II ступня защиты	2389,98	14,32
1.2.	Просторна подцалосц 2 – режим III ступня защиты	4409,79	26,42
2.	Просторна цалосц од уплїву на защищене природне добро (бивальніки защищених и строго защищених файтох од национальной значносци, часци екологийних коридорох зоз защитними зонами и инша жем у рамикох подруча окремней наменки)	9892,23	59,26
ВКУПНА ПОВЕРХНОСЦ ПОДРУЧА ОКРЕМНЕЙ НАМЕНКИ		16692,00	100

На території Резервату, поверхносци 6799,77 ha, утвердзени режими защиты II и III ступня.

Режим защиты II ступня, вкупней поверхносци 2.389,98 ha, односно 35% поверхносци Резервату облапя найважнейши и найочуванши гніздиска и випиряліща вельких дрофох на локалитетох Ярош, Сигет и Кочоват, хтори найочуванши бивальніки з траву, з малу учасцу оранїнох.

Режим защиты III ступня, вкупней поверхносци 4.409,79 ha, односно 65% поверхносци Резервату облапя часц защищеного подруча хторе остало хторе не облапя режим защиты II ступня.

IV ПРАВИЛА ХАСНОВАНЯ ЖЕМИ, ПРАВИЛА УШОРЕНЯ И ПРАВИЛА БУДОВАНЯ У РАМИКОХ ПОДРУЧА ОКРЕМНЕЙ НАМЕНКИ

1. ПРАВИЛА УШОРЕНЯ И ОРГАНІЗАЦІЇ ЖЕМИ (ЗОЗ ЗОНАМИ ЗАЩИТИ) У РАМИКОХ ПОДРУЧА ОКРЕМНЕЙ НАМЕНКИ

Подруче окремней наменки облапя два просторни цалосци хтори значни за очуване биологийней рижнородносци: защищене подруче – Резерват и подруче од уплїву на защищене природне добро (бивальніки защищених и строго защищених файтох од национальной значносци, часци екологийних коридорох зоз защитними зонами и иншу жем у рамикох подруча окремней наменки).

У рамикох просторней цалосци защищеного подруча – Резервату, хтору творя три медзисобно видвоєни локалитети – Ярош, Сигет и Кочоват, дефиновани два просторни подцалосци: просторна подцалосц 1 – режим II ступня защиты и просторна подцалосц 2 – режим III ступня защиты.

Зоз Просторним планом дати правила ушореня за просторни цалосци и подцалосци у рамикох подруча окремней наменки, а шицко того з цильом защиты предметного подруча, у складзе з Уредбу о преглашеню Специального резервату природи «Пасовиска велькей дрофи» («Службени глашнік РС», число 86/18), условийох защиты природи и условийох компетентних органах, окремних организацийох, маюцих явних овласценьох и других институцийох.

1.1. ПРАВИЛА УШОРЕНЯ ПО ЦАЛОСЦОХ И ПОДЦАЛОСЦОХ

1.1.1. Правила ушореня у просторней цалосци защищеного подруча – Резервату

Просторну цалосц защищеного подруча – Резервату творя локалитети Ярош, поверхносци 4256,90 ha, Сигет поверхносци 2.140,83 ha и Кочоват, поверхносци 402,04 ha (Преглядна мапа число 1 – «Облапенє Просторного плану зоз просторними цалосцами и подцалосцами подруча окремней наменки» и Реферална мапа число 1 – «Окремна наменка простору»).

Окрем науковей, естетичней и културней значносци и вредносци як оази очуваней природи, можлівосци того простору то и образовни и екотуристични програми, одхов традициональных сортох животиньох и у отримуюцим напасаню статку и обробку жеми, як и продукції здравей поживи.

Подруче пасовискох велькей дрофи, як найвекшей и найочуваншей ровнінскей цалосци бивальнікох трави у Сербії, винїмно значно доприноси гу очуваню биологийней, геологийней и преділовей рижнородносци.

На просторе Резервату забранене окончовац активносци з якими ше може нарушиц прикмети пре хтори воно преглашене за захищене природне добро. По IUCN критериюмох, управяне з Резерватом унапрямене на управяне з файтами и бивальнікми.

У Резервату не дошлебодзени діялносци з якими ше загрожує жридловосц рошлінского и животиньского швета, гидрографски, геоморфологийни, геологийни, культурни и пейзажни вредносци окрема дійох з якими ше отримує або запровадзує природну равновагу и витворює функції природного добра, согласно з утвердзеним режимом зашити и його значносцу.

У рамикох Резервату з Просторним планом дошлебодзени одредзени активносци и роботи, як и ушорене и вибудов одредзених змистох, а шицко у складзе з Уредбу о преглашеню Специального резервату природи «Пасовиска велькей дрофи» и условийох компетентного заводу зашити природи.

Условия и мири зашити и ушореня захищеного подруча – Резервату дефиновани у поглавю «IV Правила хаснованя жеми, правила ушореня и правила будованя у рамикох подруча окрема наменки», точки «1. Правила ушореня и организациі жеми (зоз зонами зашити) у рамикох подруча окрема наменки», «1.5. Условия и мири зашити природного и культурного нашлідства, животного штредку и живота и здравя людзох», «1.5.1. Условия и мири зашити и ушореня природних доброх», «1.5.1.1. Защищене подруче – Резерват».

Просторни подцалосци Резервату

На території Резервату утвердзени режими зашити II и III ступня.

Просторна подцалосц 1 – режим II ступня зашити

Режим II ступня зашити, вкупней поверхносци 2.389,98 га, односно 35% поверхносци Резервату облапя найважнейши и найочуванши гніздиска и випиряліща вельких дрофох на локалитетох Ярош, Сигет и Кочоват, хтори найочуванши бивальнікми з траву, з малу учасцу оранінох.

На поверхносцох на яких утвердзени режим зашити II ступня ше запровадзує активну зашити, же би ше очувало и унапредзело природни вредносци, насампредз з мирами управяня з популяциями дзивих рошлінох и животиньох, отримованьом и zlepшаньом условийох у природних бивальнікох и традиційним хаснованьом природних ресурсох.

Роботи и активносци у рамикох просторней подцалосци 1 – режиму II ступня зашити муша буц у складзе з условиями и мирами зашити и ушореня захищеного подруча – Резервату хтори дефиновани у поглавю «IV Правила хаснованя жеми, правила ушореня и правила будованя у рамикох подруча окрема наменки», точки «1. Правила ушореня и организациі жеми (зоз зонами зашити) у рамикох подруча окрема наменки», «1.5. Условия и мири зашити природного и культурного нашлідства, животного штредку и живота и здравя людзох», «1.5.1. Условия и мири зашити и ушореня природних доброх», «1.5.1.1. Защищене подруче – Резерват».

Просторну подцалосц 1 твори польопривредна жем и водна жем.

У рамикох теї просторней подцалосци, на польопривредней жеми ше дошлебодзує будовац лем монтажни обекти чия наменка у функції очуваня поверхносцох окрема наменки, як и задоволеня едукативних и вигледовацких активносцох – розпатрачніци, у складзе з условиями компетентного заводу за зашити природи.

Водна жем у теї просторней подцалосци то бари и канали.

Хасноване, ушорене и зашити водней жеми у рамикох теї просторней цалосци ше будзе окончовац у складзе з принесену Уредбу о преглашеню Специального резервату природи «Пасовиска велькей дрофи» и условиями компетентного заводу за зашити природи. Под зашити и хаснованьом водного ресурсу ше подрозуміє оптимизоване режиму водох и провадзене стану и анализу квалитету води.

Граніци и наменку водней жеми не мож меняц без окремаї согласносци ЯВП «Води Войводини».

Просторна подцалосц 2 – режим III ступня зашити

Режим III ступня зашити, вкупней поверхности 4.409,79 га, односно 65% поверхности Резервату, облапя часц зашитеног подруча хторе остало и хторе не облапене з режимом зашити II ступня зашити.

На поверхности на яких утвердзени режим III ступня ше запровадзуе проактивну зашиту з цильом реставрації, ревитализації и вкупного унапредзена зашитеног подруча.

Роботи и активности у рамикох просторней подцалосци 2 – режиму III ступня зашити муша буц у складзе з условиями и мирами зашити и ушореня зашитеног подруча – Резервату хтори дефиновани у поглавю «IV Правила хаснованя жеми, правила ушореня и правила будованя у рамикох подруча окремней наменки», точки «1. Правила ушореня и организації жеми (зоз зонами зашити) у рамикох подруча окремней наменки», «1.5. Условиа и мири зашити природного и культурного нашлїдства, животного штредку и живота и здрава людзох», «1.5.1. Условиа и мири зашити и ушореня природних доброх», «1.5.1.1. Зашитене подруче – Резерват».

Просторну подцалосц 2 твори польопривредна жем и водна жем.

У рамикох теї просторней подцалосци, на польопривредней жеми ше дошлєбодзуе будованє монтажних обектох за потреби управня з природним добром и обектох за потреби отримуючого напасаня статку (югаски обекти), як и вибудов монтажних обектох чия наменка у функції очуваня поверхности окремней наменки и задоволеня едукативних и виглєдовацких активностей – розпатрачнїцох, а шицко у складзе з условиями компетентного заводу за зашиту природи.

Водна жем у теї просторней подцалосци то бари и канали.

Хаснованє, ушоренє и зашиту водней жеми у рамикох теї просторней подцалосци ше будзе окончовац у складзе з принєшену Уредбу о прєглашеню Специального резервату природи «Пасовиска велькей дрофи» и условиями компетентного заводу за зашиту природи. Под зашиту и хаснованьом водного ресурсу ше подрозумює оптимизованє режиму водох и провадзене стану и анализу квалитету води.

Гранїци и наменку водней жеми не мож мянєц без окремней согласности ЯВП «Води Войводини».

2.1.1. Правила ушореня у просторней цалосци од уплїву на природне добро (бивальнїки зашитених и строго зашитених файтох од националней значности, часци екологийних коридорох зоз зашитними зонами и иншу жем у рамикох подруча окремней наменки)

Просторну цалосц од уплїву на природне добро твори польопривредна, лесова, водна и будовательна жем.

У рамикох теї просторней цалосци ше находза бивальнїки зашитених и строго зашитених файтох од националней значности, часци екологийних коридорох зоз зашитними зонами и инша жем у рамикох подруча окремней наменки.

Резерват предствая єден з найочуванших комплексох равнїнских бивальнїкох з траву у Сербїї. Маюци у оглядзе же ше роби о зашитеним добру хторе составене з трох видвоєних и оддалених субєдинкох: «Ярош», «Сигет» и «Кочоват», пре фрагментованосц, без бивальнїкох екологийней мрежи хтори их повязую, не було би обезпечене обставанє популацийох файтох хтори го населюю. Очуване и унапредзене зашитеног подруча витворлїве лєм у рамикох системи очуваних бивальнїкох екологийней мрежи, з очуваньом функционалности екологийних коридорох и суседних бивальнїкох.

1.1.2.1. Правила ушореня у рамикох бивальнїкох зашитених и строго зашитених файтох од националней значности

Шицки активности и роботи, як и ушоренє и вибудов у рамикох бивальнїкох зашитених и строго зашитених файтох од националней значности муша буц у складзе з условиями и мирами зашити и ушореня за бивальнїки зашитених и строго зашитених файтох од националней значности яки дефиновани у поглавю «IV Правила хаснованя жеми, правила ушореня и правила будованя подруча окремней наменки», точки «1. Правила ушореня и организації жеми (зоз зонами зашити) подруча окремней наменки», «1.5. Условиа и мири зашити природного и культурного нашлїдства, животного штредку и живота и здрава людзох», «1.5.1. Условиа и мири зашити и ушореня природних доброх», «1.5.1.2. Бивальнїки зашитених и строго зашитених дзивих файтох од националней значности».

Маюци у оглядзе же Резерват еден з найочуванших комплексох ровнінских бивальнікох з траву у Сербії и же представя захищене добро составене з трох видвоених и оддалених субединкох, пре фрагментованосц, без бивальнікох екологийней мрежи, хтори их повязую, не було би обезпечене обставане популациейом файтох хтори го населюю, як и же очуване и унапредзене захищеного подруча витворліве лем у рамикох системи очуваних бивальнікох екологийней мрежи, **на польопривредней жеми у рамикох бивальнікох захищених и строго захищених файтох од националней значносци** можливе огранічене будоване лем монтажних обектох (салетли, стрехи) и будоване и реконструкция инфраструктурних обектох, у складзе з окременима условиями зашити природи яке необходимо обезпечиц.

Окрем того, потребне обезпечиц окреми условия зашити природи за тоти активносци: плановане рекреативних активносцох; геологийни и други вигледованя; садзене звонка лесового желенідла; рубане шора древох, групи стеблох и лешикох, керчене черякох; палене вегетациї лукох, пасовискох и местох хтори оброснути з надом, як и ревитализацию бивальнікох, формоване поїскох (копане дзири, бице новей або обновйоване запушеной студні).

Необходне обезпечиц отримуюче хасноване поверхносцох з траву бивальнікох за кошене и напасане статку у складзе з капацитетом бивальніка (очуване старих расох и сортох, обновйоване екстензивного статкарства и под.).

Забранене мянц наменку и културу поверхносцом, окрем пре екологийну ревитализацию бивальнікох (преорйовац поверхносци под природну вегетацию, правиц рибалови), одстраньовац верхне пасмо трави з поверхносним пасмом жеми, поставяц соларни и витрогенератори, отверац поверхносни копальні, мянц морфологию терену, дочасно або тирвацо одкладац одпад и опасни матерії, уношиц инвазивни файти рошлінох и животиньох.

На лесовой жеми у рамикох бивальнікох захищених и строго захищених файтох од националней значносци, у складзе з окременима условиями зашити природи яке необходимо обезпечиц и у складзе з планами газдованя з лесами, мож будовац технічну инфраструктуру (лесово транспортніци и други обекти хтори ше хаснуе за газдоване з лесами).

Необходне обновйовац лешики автохтоних файтох на одвигующих лукових бивальнікох до 20% закритосци по парцели, односно по максималну велькосц поєдинечних поверхносцох до 0,05 ha, усоглашиц плански документи у газованю з лесами з очуваньом захищених файтох преїг сотрудніцтва хасновательох лесох и Покраїнским заводом за зашиту природи.

Хасноване, ушорене и зашита водней жеми у рамикох бивальнікох захищених и строго захищених файтох од националней значносци ше будзе окончовац у складзе з условиями и мирами зашити и ушореня за бивальніки захищених и строго захищених файтох од националней значносци. Необходимо усоглашиц постояци режим водох з цїлями зашити бивальнікох. Потребне обезпечиц окреми условия зашити природи за тоти активносци: ушорене водох, роботи на отримованю каналскей мрежи уключуюци и одстраньоване вегетациї и инши мелиорацийни роботи. Под зашиту и хаснованьом водного ресурсу ше подрозумюе оптимизоване режиму водох и провадзене стану и анализу квалитету води.

Граніци и наменку водней жеми не мож мянц без окремей согласносци ЯВП «Води Войводини».

1.1.2.2. Правила ушореня за екологийни коридори и за простор у рамикох защитних зонох екологийних коридорох

Шицки активносци, роботи и ушорене у рамикох екологийних коридорох, як и ушорене и вибудов у рамикох защитних зонох екологийних коридорох муша буц у складзе з условиями и мирами зашити и ушореня за екологийни коридори и за простор у рамикох защитних зонох екологийних коридорох, які дефиновани у поглавию «IV Правила хаснованя жеми, правила ушореня и правила будованя подруча окремей наменки», точки «1. Правила ушореня и организациї жеми (зоз зонами зашити) подруча окремей наменки», «1.5. Условия и мири зашити природного и культурного нашлїдства, животного штрעדку и живота и здравя людзох», «1.5.1. Условия и мири зашити и ушореня природних доброх», «1.5.1.3. Екологийни коридори и защитни зони екологийних коридорох и бивальнікох».

1.1.2.3. Правила ушореня на иншей жеми у рамикох подруча окремей наменки

На иншей польопривредней жеми у рамикох подруча окремей наменки дошлебодзене будоване у складзе з условиями и мирами зашити и ушореня за защитни зони екологийних коридорох и бивальнікох які

дефиновани у поглавю «IV Правила хаснованя жеми, правила ушореня и правила будованя у рамикох подруча окремнои наменки», точки «1. Правила ушореня и организацији жеми (зоз зонами заштити) у рамикох подруча окремнои наменки», «1.5. Условиа и мири заштити природного и културного нашлїдства, животног штрעדку и живота и здрава людзох», «1.5.1. Условиа и мири заштити и ушореня природних доброх», «1.5.1.3. Екологийни коридори и заштитни зони екологийних коридорох и бивальнїкох» и у складзе з утвердзенима зонами заштити коло водних обектох яки дефиновани у поглавю «IV Правила хаснованя жеми, правила ушореня и правила будованя у рамикох подруча окремнои наменки», точки «2. Правила будованя у рамикох подруча окремнои наменки», «2.5. Критериуми з якими ше утвердзуе забрану будованя на одредзеним просторе або за одредзени файти обектох», «2.5.3. Зони заштити коло водних обектох».

На иншей польопривредней жеми у рамикох подруча окремнои наменки дошлебодзене будовац:

- обекти за потреби польопривредного газдовства – салашу;
- обектох у овоцарско-винїцарских зонах;
- польопривредних обектох и роботних змистох у функцији польопривреди (овоцарско-винїцарски, заградкарски и квецарски хижи; скленяни заградки и пластенїки; обекти за пестоване печаркох; рибалови; фарми и газдовства – обекти за одхов животиньох; обекти за примарни преробок и одкладане польопривредних продуктох);
- обекти чия наменка у функцији очуваня и промоцији подруча окремнои наменки (визиторски центр, розпатрачнїци, салетли, стрехи);
- лансирни (проциквенцово станїци).

Хасноване, ушорене и заштити **водней жеми** ше може окончовац у складзе з условиями и мирами заштити и ушореня природних доброх яки дефиновани з Просторним планом. Под заштити и хаснованьом водного ресурсу ше подрозумюе оптимизоване режиму водох, провадзене стану и анализу квалитету води. Гранїци и наменку водней жеми не мож меняц без окремнои согласносци ЯВП «Води Войводици».

На иншей **лесовой жеми у рамикох подруча окремнои наменки** мож будовац обекти у складзе з планами газдованя з лесеми и окремноим предписаньом з яким ше ушорюе обласц дзивини и ловства:

- обекти за отримоване и хасноване лесох (лесарски хижи);
- технїчну инфраструктуру (лесово транспортнїци и други обекти хтори ше хаснуе за газдоване з лесеми);
- ловарски колїби и ловно-технїчни обекти.

Будователъна жем у рамикох подруча окремнои наменки твори часц планованей викенд-зони (часц зони I) у КО Мокрин и планована зона туристично-рекреативних змистох звонка населеньох у КО Нови Кнежевац (локация 16).

На будователъней жеми, у часци викенд зони (часци зони I) у КО Мокрин дошлебодзене будовац хижи за одпочивок, а на будователъней жеми у рамикох зони туристично-рекреативних змистох звонка населеньох (локация 16) у КО Нови Кнежевац мож будовац змисти хтори у функцији спорта, рекреацији и рижних формах туризма, як цо то: вилетнїчки, спортско-рекреативни, културно-манifestацийни, ловни, екологийни, етно (валалски) и транзитни туризем, а у зависносци од природних и створених потенциялох и вимаганьох конкретней локацији.

Необходне ше притримовац условийох и мирох заштити и ушореня за заштитну зону екологийних коридорох и бивальнїкох захищених и строго захищених файтох од националней значносци яки дефиновани у поглавю «IV Правила хаснованя жеми, правила ушореня и правила будованя у рамикох подруча окремнои наменки», точки «1. Правила ушореня и организацији жеми (зоз зонами заштити) у рамикох подруча окремнои наменки», «1.5. Условиа и мири заштити природного и културного нашлїдства, животног штрעדку и живота и здрава людзох», «1.5.1. Условиа и мири заштити и ушореня природних доброх», «1.5.1.3. Екологийни коридори и заштитни зони екологийних коридорох и бивальнїкох».

1.2. ОПИС ГРАНІЦОХ БУДОВАТЕЛЬНОЙ ЖЕМИ ЗВОНКА БУДОВАТЕЛЬНОГО ПОДРУЧА НАСЕЛЕНЬОХ, У ПОДРУЧУ ОКРЕМНОЙ НАМЕНКИ, ЗА ДИРЕКТНУ ПРЕМЕНКУ ПРОСТОРНОГО ПЛАНУ

Часц викенд зони (часц зони I) у КО Мокрин

Часц викенд зони (часц зони I) у КО Мокрин хтора ше находзи у рамикох подруча окремнои наменки, звонка бивальнїкох захищених и строго захищених файтох од националней значносци, дефинована на таки способ:

Початна точка опису часци викенд зони I ше находзи на тромеджи Мертвей Златици, парцели 22456, гази, парцели 22451 и парцели 15761/2.

Од тромеджи граница на восток провадзи заходну меджу катастерскей парцели 15761/2 по тромеджу хотарскей драги, катастерскей парцели 22602 и катастерских парцелох 15761/1 и 22451, меня напрям на восток и по южней меджи хотарскей драги доходзи по тромеджу хотарских драгох, катастерскей парцели 22602 и 22608 и катастерскей парцели 15754.

Од тромеджи граница на юг провадзи заходну меджу хотарскей драги, катастерскей парцели 22608 по тромеджу хотарскей драги, реки Златици, катастерскей парцели 22455 и катастерскей парцели 15754, скруцуе на заход и по сиверней меджи реки Златици доходзи по тромеджу Мертвей Златици, парцели 22456, гази, парцели 22451 и парцели 15761/2, хтора источашне и початна точка опису викенд зони I.

Поверхносц **часци викенд зони (часц зони I) у КО Мокрин** хтора ше находзи у рамикох подруча окремней наменки, звонка бивальнікох защицих и строго защицих файтох од националней значносци виноши коло **11,68 ha**.

Зона туристично-рекреативних змистох звонка населеньох – локация 16, у КО Нови Кнежевац

Зона туристично-рекреативних змистох звонка населеньох – локация 16 хтора ше находзи у рамикох подруча окремней наменки, звонка бивальнікох защицих и строго защицих файтох од националней значносци, дефинована на таки способ:

Зона туристично-рекреативних змистох – локация 16 ше находзи у КО Нови Кнежевац и облапя катастерски парцели 5488/1 и 5488/2, у целосци, вкупней поверхносци коло **11,69 ha**.

1.3. УРБАНИСТИЧНИ И ДРУГИ УСЛОВИЯ ЗА УШОРЕНЕ И ВИБУДОВ ПОВЕРХНОСЦОХ И ОБЕКТОХ ЯВНЕЙ НАМЕНКИ И МРЕЖИ ТРАНСПОРТНЕЙ И ДРУГЕЙ ИНФРАСТРУКТУРИ ПОДРУЧА ОКРЕМНЕЙ НАМЕНКИ

1.3.1. Транспортна инфраструктура

Обекти явней путніцко-драговей и гайзибанскей инфраструктури (державни драги у складзе з Уредбу о категоризації державних драгох, иснуюца гайзибанска инфраструктура), як и провадзаци змисти коло драгох ше реконструуе/вибудуе на основи условийох з просторних планох единкох локалней самоуправи.

Путніцка мрежа

Державни и општински драги ше реконструуе/вибудуе на основи условийох – правилох ушореня и будованя з просторних и урбанистичних планох, з притримованьом законскей и подзаконскей регулативи, условийох компетентного підприємства – управляча на предметних явних драгох и условийох и мирох защиты и ушореня природних доброх.

Правила ушореня и будованя ше будзе утвердзовац з планох детальней регулации, а реконструкцию ше реализуе на основи условийох з просторного плану единки локалней самоуправи (ППО Чока, ППО Нови Кнежевац и ППГ Кикинди).

Реализацию вибудови/реконструкції драговей инфраструктури би требало окончиц з уважованьом анализи иснуючих и перспективних транспортних цекох, як и експлоатацийного стану драгових поверхносцох и других елементох предметних явних драгох.

Маюци у оглядзе же на подручу целого Резервату забранене асфалтовац и насиповац драги зоз твардим материялом (утвердзене з Уредбу о преглашеню Специального резервату природи «Пасовиска велькей дрофи» («Службени глашнік РС», число 86/18)), необхідне кориговац траси планованих општинских драгох хтори плановани з Просторним планом подруча окремней наменки мрежи коридорох транспортней инфраструктури на основним напряме державней драги I шора ч. 24 (Суботица – Зренянин – Ковин) (на території општинох Нови Кнежевац (у КО Сербски Керестур и КО Банатске Аранделово) и Чока (у КО Язово) и території городу Кикинди (у КО Саян и КО Мокрин)), зоз Просторним планом подруча окремней наменки мултифункционального екологийного коридору Тиси (на території општинох Нови Кнежевац (у КО Сербски Керестур и КО Банатске Аранделово) и Чока (у КО Язово)) и Просторним планом општини Чока у

КО Язово, а хтори преходза през подруче окремей наменки хторе дефиноване з тим просторним планом през просторну целосц защищеног подруча – Резервату. Спомнути траси планованих општинских драгох не дефиновани з наведзенима планами.

У складзе з Уредбу о преглашеню Специалног резервату природи «Пасовиска велькей дрофи» («Службени глашник РС», число 86/18), при виробку планскей документациі нїзшого ряду у одношеню на тот просторни план неохобне кориговац и дефиновац траси планованих општинских драгох так же би не предходзели през просторну целосц защищеног подруча – Резервату.

Гайзибанска мрежа

Гайзибанску инфраструктуру ше реконструуе/вибудуе на основи условийох – правилох ушореня и будованя з просторних и урбанистичних планах, з притримованьом законскей и подзаконскей регулативи и условийох компетентног подрїемства – управяча над предметну инфраструктуру.

Реализацию вибудови/реконструкциі гайзибанскей инфраструктури окончит з уважованьом анализи иснуючих и перспективних транспортних цекох, як и експлоатацийного стану гайзибанскей инфраструктури, а на основи условийох з просторних планах єдинкох локалней самоуправи (ППГ Кикинди, ППО Чока и ППО Нови Кнежевац).

Нскатегорована драгова мрежа

Хотарски драги

Вибудов и отримоване хотарских драгох ше будзе окончовац у складзе з препоруками и напрямками з просторних планах єдинкох локалней самоуправи, применуюци условия и мири заштити и ушореня природних доброх.

Вибудов, отримоване и реконструкцию хотарских драгох у компетенциі управяча – локалней самоуправи хтора зоз своїма краткорочними або длугорочними планами управяча одредзуе приоритети, динамику и реализацию шицких активносцох на хотарскей драговеј мрежи.

Шицки активносци – интервенциі на хотарскей драговеј мрежи ше окончуе у рамикох увердзених регулацийних ширинох парцелох. У случайох вимаганя за пременуку гиерархийней дефинициі хотарских драгох, обовязни виробок плану детальней регулациі.

Лесово драги

Вибудов и отримоване лесових драгох у складзе з лесову основу и у складзе з важащим Правилнїком о хаснованю лесових транспортнїцох Явного подрїемства за газдоване з лесами «Сербиялеси» («Службени глашник РС», число 93/16).

Инши приступни драги

Вибудов и отримоване инших приступних драгох у складзе з важацу регулативу и технїчними предписанями (SRPS за драги з малим транспортом) и условиями и мирами заштити и ушорена природних доброх. Кед при реализациі тих транспортних капацитетох придзе до потреби за забраньом новей жеми, обовязни виробок одвитующей планскей документациі (план детальней регулациі).

Нємоторни транспорт

Пешацки дражки и бициглистични дражки у рамикох подруча окремей наменки виводзиц у складзе з условиями и мирами заштити и ушореня природних доброх.

Пешацки дражки по локалитет у рамикох подруча окремей наменки мож будовац зоз тима препоруками (окрем у Резервату у хторим забранене асфалтовац и насиповац драги з твардима материялами):

- минимална ширина дражки за пешакох 2,0 m;
- будовац кошульку мож з доступних материялох (препорука: жем, каменьов агрегат, шлюнок и подобне), як и зоз сучасних материялох (асфалт и друге). За калдермово пешацки дражки обовязна стабилизация кошульки.

Бициглистични дражки потребне реконструовац/будовац з тима препоруками:

- ширина бициглистичней дражки 1,5 m (мин. 1,0 m) – едносмысловы транспорт, 2,5 m – двосмысловы транспорт;
- будовац кошувки з доступных материялох и обовязно их стабилизовац, мож применювац и сучасны материялы (асфалт) (окрем у Резервату у хторим забранене асфалтовац и насиповац драги з твардима материялами);
- кошулька муши буц равна, без улегнуца и муши мац одвитууюцу ношивосц.

2.3.1. Водна и комунална инфраструктура

Пре очуване и отримоване водних целох поверхносних и поджемних водах и защитних и других водних обектох, зопераня погоршованя водного режиму, обезпечованя прецеканя вельких водах и запровадзованя одбрани од виліву, як и защиты животного штредку, забранене оконцовац дії на способ як цо то дефиноване зоз членом 133. и 134. Закона о водах.

Там дзе нет условия за приключоване на явну систему водоподмиройваня, подмиройване з воду обезпечит зоз студных на парцелох хасновательохла, а у складзе зоз Законом о водах и условиями и мирами защиты и ушореня природных доброхла.

Одрутни води зберац преїг водонепрепущуючих септичных дзирох одвитууючого капацитету, у складзе з условиями и мирами защиты и ушореня природных доброхла, яки ше периодично по потреби будзе праїнїц з автоцистернами, з ангажованьом компетентного комуналного подприємства, а змист одвоїц на депонию.

Забранюе ше зоперац незавадзане прецекане води, спомалшоване и дзвигане уровня води, з чим би ше могол нарушит иснуюци режим водах на обектох и у жеми.

Забранене до водоцекохла пуцац гоч яку воду, окрем условно чистих атмосферских. Кед ше плануе пуцац други одрутни води до водоцекохла, їх ше муши обовязно комплетно пречисцит (предтретман, примарне, секундарне або терциалне), так же би задовольовали предписани гранїчни вредносци з Уредби о гранїчных вредносцохла емисїї загадзууючих матерїїох до водах и терминами за їх досциговане («Службени глашнїк РС», число 67/11, 48/12 и 1/16) и предписани вредносци квалитету ефлуентохла же би ше не нарушело отримоване квалитету води реципиентохла (II класи води) у складзе з Уредбу о гранїчных вредносцохла емисїї загадзууючих матерїїох на поверхносних и поджемних водах и седименту и терминах за їх досциговане («Службени глашнїк РС», число 50/12).

Уліване атмосферских водах до мелиорацийних каналохла окончиц преїг ушорених випустохла, хтори осигурани од ерозїї и хтори не уходза до прецекауючого профилу каналу/прицекохла.

До водоцекохла хтори ше хаснуе за наводньоване, гранїчни вредносци емисїї комуналных одрутних водах хтори ше пуца до реципиентохла муша задоволїц и вредносци хтори предписани у таблїчки 4 Уредби о гранїчных вредносцохла емисїї загадзууючих матерїїох до водах и терминах за їх досциговане («Службени глашнїк РС», число 67/11, 48/12 и 1/16).

У режиме защиты, там дзе дошлебодзене будовац одредзени обекти, диспозицию одрутних водах до поверхносних водах окончиц у складзе з режимом предписаного ступня защиты, те. применїц ступень пречисцованя одрутних водах за чувствительни подруча (терциарни ступень пречисцованя), з яким ше обезпечи отримоване одличного екологийного статусу реципиентохла у складзе з параметрами яки предписани з Уредбу о гранїчных вредносцохла загадзууючих матерїїох на поверхносних и поджемних водах и седиментохла и терминами за їх досциговане («Службени глашнїк РС», число 50/12), а з яким ше не наруши прикмети пре хтори су приглашени за защицене природне добро.

При виробку предметного Просторного плану обрабч ше притримовал тих законских и подзаконских актохла: Закон о водах («Службени глашнїк РС», число 30/10, 93/12, 101/16, 95/18 и 95/18 – др закон); Закон о защиты животного штредку («Службени глашнїк РС», число 135/04, 36/09, 36/09 – др. закон, 72/09 – др. закон, 43/11 – УС, 14/16, 76/18 и 95/18 – др. закон), Уредби о гранїчных вредносцохла емисїї загадзууючих матерїїох до водах и терминах за їх досциговане («Службени глашнїк РС», число 67/11, 48/12 и 1/16), Уредби о класификації водах («Службени глашнїк СРС», число 5/68) и Уредби о гранїчных вредносцохла приоритетних и приоритетних газардних субстанцохла хтори загадзую поверхносни води и терминах за їх досциговане («Службени глашнїк РС», число 24/14).

3.3.1. Енергетска инфраструктура

За вибудов електроенергетскей инфраструктури на цалим подручу ше муши ше обезпечиц окремини условия защиты природи.

У рамикох Резервату, II ступня защиты ше не планує вибудов подземней електроенергетскей инфраструктури.

У рамикох Резервату, III ступня защиты можлива вибудов подземней електроенергетскей инфраструктури за потреби управяня з природним добром и отримуючим напасаньом статку.

У зони екологийних коридорох применіц окремини технічно-технологийни рiшення з якими ше зопре колизию и електрокуцию птицох на електричних дротох нiзкого и штреднього напруженя. Ношачи изолятороох изоловац з пластичним пасмом, а води означиц же би були обчаліви.

За вибудов и реконструкцию електроенергетскей мрежи знука бивальнікох защицених и строго защицених файтох од националней значносци ше муши обезпечиц окремини условия защиты природи.

1.3.3.1. Електроенергетска инфраструктура

- За змисти звонка населеньох, у рамикох окреминих целосцох од значносци за очуване биологийней рижнородносци, електроенергетску штредньонапружну и нiзконапружну мрежу будовац подземно у складзе з условиями и мирами защиты и ушореня природних доброх;
- подземну електроенергетску мрежу класц на глібину од найменей 0,8 – 1,0 m;
- не дошлебодзує ше паралено класц циви за водовод и канализацию под або над енергетским каблами;
- горизонтални розмак медзи цивами водоводу и канализациі од енергетского каблу ма буц найменей 0,5 m за кабли 35 kV, односно найменей 0,4 m за други кабли;
- при крижаню, циви за водовод и канализацию положиц под або над енергетским каблом на вертикалней оддаленосци найменей 0,4 m за кабли 35 kV, односно найменей 0,3 m за други кабли;
- кед не мож посцигнуц сигурносни розмак на тих местох енергетски кабел прецагнуц през защитну циву, але и теди розмак не шме буц менши як 0,3 m;
- место крижання означиц з одвитующим означеньом;
- горизонтални розмак енергетского каблу од других енергетских каблох до хторих спадаю кабли явного ошвиценя и семафорска инсталация, ма виношиц найменей 0,5 m;
- при крижаню енергетских каблох, кабел висшого напружного уровня ше кладзе под кабел нiзшого напружного уровня, з почитованшом потребней глібини шицких каблох, на вертикалней оддаленосци найменей 0,4 m;
- место крижання означиц з одвитующим означеньом;
- у случаю же недостаточнo широко коридор, розмак медзи енергетским каблами у истим каналу ше одредзує на основи струйного обтерхованя и вон не шме буц менши як 0,07 m кед ше их паралелно кладзе, односно 0,2 m кед ше вони крижаю. Обезпечиц же би ше у каналу кабли медзисобно не дорушовали, помедзи каблами ше по цалей длужини траси склада цегли секом на медзисобней оддаленосци 1 m;
- горизонтални розмак електронского комуникацийного каблу од енергетского каблу треба же би бул найменей 0,5 m за кабли до 20 kV и 1 m за кабли 35 kV;
- у случаю крижання електронски комуникацийни кабл ше кладзе над енергетски кабел хтори вертикално оддалени найменей 0,5 m;
- кед енергетски кабел поставени до защитней електропреводзацей циви (по цалей длужини при паралелним поставяню або найменей 3,0 m з обидвох бокох на месце крижання), а електронски комуникацийни кабел поставени до електронепреводзацей циви, іх оддаленосц муши буц найменей 0,3 m;
- угел крижання муши буц цо бліжей 90°, а у населеню найменей 30°;
- кед угел крижання менши, енергетски кабел ше кладзе до челічней циви;
- место крижання означиц з одвитующим означеньом;
- понеже оптични кабел не чувствительни на уплів електромагнетскей природи, оддаленосц оптичного каблу у одношеню на енергетски кабел условое лем сигурносна оддаленосц пре окончоване роботох;
- забраное ше поставяц шахти за електронски комуникацийни кабли на траси енергетского каблу (преход енергетского каблу през шахт);
- енергетски кабл поставиц мин. 1,0 m од коловозу, односно 0,5 m од интерних транспортніцох и фундаментаох обектох.

Условия за реконструкцию надземной электроэнергетской сети и объектов трафостаніцох 20/04 kV

- Реконструкцию надземных водох шицких напружных уровней ше будзе окончовац на основе того просторного плану и условийо компетентного подприемства, под чим ше подрозумюе заменьоване слупох, преводнікох або пошореньох и опреми за ужемене и защиту и др., трансформацию напружения, почитуюци постояцу трасу водох и локацию трафостаніцох 20/0,4 kV;
- за реконструкцию электроэнергетской сети знука бивальнікох ше муши ше обезпечит окреми условия защиты природы;
- при реконструкції/обновйованю иснуючих водох у зонах защищенных подручох, бивальнікох защищенных и строго защищенных файтох од национальной значности и екологийних коридорох, як и у поясу 200 m од граніци наведзених просторних целосцох, применітц окреми технічно-технологийни ришення з якими ше зопре колизию и електрокуцию птицох на електричних водох нїзкого и штреднього напружения, у складзе з условиями и мирами защиты и ушореня природных доброх.

Условия за вибудов ошвиценя

- У рамикох Резервату, II ступня защиты ше не плануе ошвицванє простору;
- у рамикох Резервату, III ступня защиты огранічуе ше ошвиценє за потреби управяня з природним добром и отримуюцим напасаньом статку;
- хасновац ошвицуюци целу у складзе з новима технологиями розвою и условиями компетентного заводу за защиту природы;
- у зони екологийних коридорох, за потреби змистох хтори вимагаю ошвиценє, керовач директне ошвиценє побрежя и применювач одвитууюци технічни ришення защиты природных и бліско природных часцох коридора од упліву шветлосци, з применюваньом одвитууюцих планских и технічних ришеньох (зменшану висину шветлосних целох, унапряменосц шветлосних снопох гу транспортніцом и обектом, применюваньом окремого шветлосного спектру на чувствительних релацийох, огранічованє тирваня ошвиценя на першу половку ноци и под.). Похасновац защиту з яку ше зопре розсипованє шветлосци гу небу, односно гу чувствительним подручком екологийней сети;
- на бивальнікох защищенных и строго защищенных файтох од национальной значности хтори ше находза звонка будовательних подручох, по потреби зменшач висину шветлосних жридлох, похасновац зависи з якими ше огранічи розсипованє шветлосци на небо, односно гу подручком екологийней сети; унапрямец шветлосни снопи гу транспортніцом и обектом, на окреме чувствительних локацийох похасновац белави або желени фарби шветлосци и огранічиц тирванє ошвиценя на першу половку ноци.

Условия за вибудов трансформаторских станіцох 20/0,4 kV

- Трансформаторску станицу за 20/0,4 kV напруженє преношене будовац як монтажно-бетонску, компактну, муровану або умуровану до рамикох других обектох, а у рамикох иснуючих змистох, звонка окремой наменки, дзе вибудована надземна сеть мож будовац и слупово трансформаторски станіци, у складзе з важацима законскими предписаняма и технічними условиями компетентного оператора дистрибутивней системи електричной енергии;
- минимална оддаленосц трансформаторской станіци як шлебодностоящего обекта, од инших обектох ма буц 3,0 m, кед вона у составе другого обекта муши задовольовац шицки законски преписаня, противогново и др. за будованє и змесценє электроэнергетской опреми и пошореньох знука обекта;
- трансформаторски станіци ше будзе будовац як шлебодностоящи обекти, а мож виброиц едністи (з едним трансформатором моци до 630 kVA) и двойністи (з двома трансформаторами моци до 630 kVA);
- за вибудов трансформаторской станіци потребне обезпечит шлебодни простор макс. димензийох 5,8 m x 6,3 m за вибудов едністей, односно 7,1 m x 6,3 m за вибудов двойністей монтажно-бетонской трафостаніци;
- монтажно-бетонску, компактну або муровану трансформаторску станицу ше будзе бувовац як прижеми шлебодностоящи обект, вимаганей висини у складзе з технологийними и функцийними вимаганяма за тоту файту электроэнергетских обектох;
- окрему обекту трансформаторской станіци на явних поверхносцох обовязне предвидзиц шлебодни простор за вибудов шлебодностоящего орману мерного места за регистрованє потрошеной електричной енергии явного ошвиценя;
- обезпечит право службеносци хасновательови послужного добра ЕПС Дистрибуция д.о.о. Београд, Одделене «Електродистрибуция Зренянин» по парцелу на хотей ше будуе трансформаторску станицу.

Условия за приключоване на електроенергетску инфраструктуру

Приключоване планованих ТС на електроенергетску инфраструктуру ше окончи прејг подјемного каблу на иснуюцу 20 kV у складзе з условиями компетентного оператора дистрибутивней системи електричнеј енергиј, односно кед у питању слупова трансформаторска станица з надјемним водом.

- За приключоване обектох на дистрибутовну електроенергетску систему потребне вибудовац приключок, хтори составени з приключного воду и орману мерного места (ОММ);
- ОММ ше муши поставиц на регулацијну линию парцели на хторей ше буде обект, по јавней транспортней поверхносци або на вимуровану ограду, тиж на регулацијней линиј јавней транспортней поверхносци;
- за хасновательох з предвидзenu еднoчасову моцу до 100 kW приключоване ше окончи з нїзконапружним подјемним водом директно зоз трансформаторскеј станицы;
- за хасновательох з предвидзenu еднoчасну моцу хтора векша як 200 kW, приключоване ше окончи з трансформаторскеј станицы 20/0,4 kV цо планована у рамикох парцели.

Защитна зона

- У поясу 200 m од екологийних коридорох/бивальнїкох, звонка будовательного подруча (польопривредна, лесова и водна жем, уключуюци и будовательну жем звонка будовательного подруча) применїц окремени технїчно-технологийни рїшеня з якими ше зопре колизию и електрокуцию птицох на електричних водах нїзкого и штреднього напруженя;
- у поясу 200 m од екологийних коридорох/бивальнїкох, звонка будовательного подруча (польопривредна, лесова и водна жем, уключуюци и будовательну жем звонка будовательного подруча) применїц мири защиты од уплїву шветлосци;
- Обекти хтори вимагаю ошвицене лоцировац мин. 20 m, а оптимално 50 m оддаленосци од гранїци екологийних коридорох/бивальнїкох;
- у поясу до 50 m од екологийних коридорох/бивальнїкох, звонка будовательного подруча населеньох на польопривредней, лесовой и водней жеми, уключуюци и будовательну жем звонка будовательного подруча, будоване надјемней инфраструктури ше огранїчуе на траси хтори по найкратшей драги предходза през бивальнїки.

1.3.3.2. Термоенергетска инфраструктура

Кажде будоване блїзко при транспортних газоводох з прициском хтори векши як 16 bar и будоване дистрибутивних газоводох з прициском до 16 бара условене зоз: Законом о енергетики («Службени глашнїк РС», число 145/14 и 95/18 – др. закон), Законом о плановану и вибудови («Службени глашнїк РС», число 72/09, 81/09 – виправка, 64/10 – УС, 24/11, 121/12, 42/13 – УС, 50/13 – УС, 98/13 – УС, 132/14, 145/14, 83/18, 31/19, 37/19 – др. закон и 9/20), Законом о цивоводним транспорту газовитих и чечних угљоводонїкох и дистрибуциј газовитих угљоводонїкох («Службени глашнїк РС», число 104/09), Правилнїком о условийох за незавадзани и безпечни транспорт природного газу з газоводами з прициском хтори векши як 16 bar («Службени глашнїк РС», число 37/13 и 87/15), Правилнїка о условийох за незавадзану и безпечну дистрибуцию природного газу з газоводами з прициском до 16 bar («Службени глашнїк РС», число 86/15) и Интернима технїчними правилами ЈП «Сербиягаз» з октобра 2009. року, як и условийох и согласносцох од управяча газоводу.

У случаю будованя блїзко при транспортним газоводу МГ-03 Сента – Мокрин пречнїку DN600 потребна согласносц власнїка газоводу, у тим случаю ЈП «Сербиягаз». При виводзеню гоч яких роботох потребне роботне пасмо формовац так же би чежки превозки не преходзели прејг транспортних газоводох, на местох дзе вон не защищени. У блїзкосци транспортних газоводох копац ручно. У случаю очкодованя транспортних газоводох, газовод ше оправа о трошку инвеститора. Евентуалне премесчане транспортного газоводу ше окончуе о трошку инвеститора. Розкоповане транспортних газоводох пре утврдзоване фактового стану не мож окончиц без одобрена и присуства представительох ЈП «Сербиягаз». У случаю будованя у блїзкосци и розкопованя вивартаних нафтоводох и газоводох пре утврдзоване фактового стану не мож окончиц без одобрена и присуства представительох НИС а.д. Нови Сад.

Будоване дистрибутивней газоводней мрежи окончовац у складзе з условиями и мирами защиты и ушореня природних доброх, а у складзе з Правилнїком о условийох за незавадзану и безпечну дистрибуцию природного газу по газоводох з прициском до 16 bar («Службени глашнїк РС», число 86/15).

По законченей експлоатації нафти, жемого газу и пасмох води, з роботами на ликвидациі вартаніни ше муши обезпечит:

- медзисобну изоляцию пасмох угльоводоніку и водоносних пасмох;
- резане колони зашитних цивох по глібину найменей 1,5 m и заверане отвору вартаніни зоз зашитну закривку;
- чисцене околини вартаніни и оможлівйоване же би ше жем хасновало за другу наменку.

Газовод з прициском хтори векши як 16 bar DN600

Таблічка 7. Минималне розстояне инфраструктурних обектох од вонкашнього рубцу поджемних газоводох хтори паралелни зоз газоводом

Роботни прицисок газоводу	Прицисок 16 ДО 55 bar (m)
Пречнік газоводу	500 <DN ≤1000
Некатегоровани драги (рахуюци од вонкашнього рубцу пасма жеми)	3
Општински драги (рахуюци од вонкашнього рубцу пасма жеми)	5
Державни драги II шора (рахуюци од вонкашнього рубцу пасма жеми)	7
Державни драги I шора, окрем автодрагох (рахуюци од вонкашнього рубцу пасма жеми)	15
Гайзібански коляї (рахуюци од вонкашнього рубцу гайзібанского поясу)	15
Поджемни линийни инфраструктурни обекти (рахуюци од вонкашнього рубцу обекту)	3
Нерегуловани водоцек (рахуюци од урезу сторочней води мераней у горизонталней проєкції)	10
Регуловани водоцек або канал (рахуюци од брансней ножки гащи мераней у горизонталней проєкції)	10

Розстояне з таблічки мож винімково зменшац з применьваньом додатних мирох як цо то: зменшане проєктного фактору, звекшане глібини укупованя або применьоване механічней зашити при викопованю.

Минималне розстояне при крижаню газоводох зоз поджемними линийними инфраструктурними обектами 0,5 m.

Таблічка 8. Минималне розстояне наджемней електромрежи и слупох далековода од поджемних газоводох

Меноване напруженє (kV)	Паралелне розводзенє (m)	При крижаню (m)
≤ 20 kV	10	5
20 kV < U ≤ 35 kV	15	5

Минималне розстояне хторе дате у таблічки ше рахує од фундаментох слупа далековода по ужемйовач.

Крижанє газоводу и явних драгох ше окончи у складзе з вимаганяма управяча явней драги.

Газовод з прициском по 16 бари

Таблічка 9. Минимални дошлебодзени горизонтални розстояня поджемних газоводох од кварталних обектох, обектох у хторих стаємно або почасово пребува векше число людзох (од блішого рубца циви по фундамент обекту)

Роботни прицисок газоводу	МОР ≤ 4 bar (m)
Газовод зоз челічних цивох	1
Газовод зоз полиетиленских цивох	1

Розстояня хтори ати у таблічки мож винімково зменшац на минимално 1 m, з применьваньом додатних мирох зашити, при чим ше не шме загрозиц стабилносьц обекта.

Таблічка 10. Минимални дошлебодзени розстояня вонкашнього рубцу поджемних челічних и ПЕ газоводох МОР ≤ 4 bar з другима газоводами, инфраструктурними и другима обектами

Инфраструктурни обекти	Минимална дошлебодзена блізкосц (m)	
	Крижанє	Паралелне розводзенє
Газоводи медзисобно	0,2	0,4
Од газоводу по водовод и канализацию	0,2	0,4
Од газоводу по нїзконапружни и високонапружни електрични кабли	0,2	0,4
Од газоводу по телекомуникаційни и оптични кабли	0,2	0,4
Од газоводу по шахти и канал	0,2	0,3
Од газоводу по високе желєнїдло	-	1,5

Розстояня хтори дати у таблічки мож винімково зменшац на кратких часцох газоводу длужини до 2 m, з применюваньом физичного обезпеченя од очкодованя при познейших интервенцийох на газоводу и предметним воду, але не меней як 0,2 m при паралелним розводзеню.

Таблічка 11. Минимални горизонтални розстояня поджемних газоводох од наджемней електромрежи и слупох далсковода

Меноване напруженє	Минималне розстоянє	
	при крижаню (m)	при паралелним розводзеню (m)
$1 \text{ kV} \geq U$	1	1
$1 \text{ kV} < U \leq 20 \text{ kV}$	2	2

Минималне горизонталне розстоянє ше рахує од фундаментох слупа далсководу, при чим ше не шме загрожиц стабилносц слупа.

При крижаню, газовод ше по правилу поставя над канализацию. Кед ше ю муши поставиц попод, необходимое применіц додатни мири пре зоперанє евентуалного предзераня газу до канализациї.

На крижаню газоводу з драгами, каналами, угел оси газоводу спрам тих обектох муши виношиц медзи 60° и 90° .

Минимална глібина укованя газоводу 0,8 m меране од горнього рубцу газоводу.

Од минималней глібини укованя цивох мож одступиц з наводзеньом оправданих причинох за тот поступок, при чим ше муши предвидзиц звекшани мири безпечносци, але так же би минимална глібина укованя не була менша як 0,5 m.

1.3.3.3. Хаснованє обновюющих жридох енергії

У рамикох подруча окремей наменки, на закрицох обектох, мож поставяц соларни панели хтори буду хасновац слункову енергию за продукцию цеплотней або електричней енергії за власни потреби.

За соларни панели хасновац материял хтори не ма одбліск (мат материял).

У окремей наменки забранене будовац соларни електрарні и виртогенератори.

У защитней зони екологийних коридорох и бивальнікох защицених и строго защицених файтох од националней значносци, у поясу до 500 m од бивальнікох/коридорох, забранює ше будовац витропарки и поединєчни витрогенератори.

4.3.1. Електронска комуникаційна инфраструктура

За вибудов електронскей комуникаційней мрежи ше муши обезпечиц окреми условия защиты природы.

У рамикох Резервату II ступня защиты ше не планує будовац поджемну електронску комуникаційну инфраструктуру.

У рамикох Резервату III ступня защиты мож будовац поджемну електронску комуникаційну инфраструктуру за потреби управляня з природним добром и отримуючим напасаньом статку.

За вибудов и реконструкцию електронскей комуникаційней мрежи знука бивальнікох защицених и строго защицених файтох од националней значносци ше муши обезпечиц окреми условия защиты природы.

Поджемна електронска комуникаційна мрежа

- Електронска комуникаційна мрежа облапя шицки файти каблех яки ше хаснує за потреби комуникації (бакарни, коаксиялни, оптични и др.);
- електронску комуникаційну мрежу будовац поджемно у желених поверхносцох коло транспортніцох, пешацких дражкох и интерних транспортніцох у комплексе;
- глібина кладзеня каблех ма буц найменей 0,6-1,2 m при кладзеню каблех до каналу, односно 0,3, 0,4 по 0,8 при кладзеню до миниканалу и 0,1-0,15 у микроканалу у коляйох, тротоару и под.;

- кед уж ест траси, нови комуникаційни кабли класц до нїх;
- минималне вертикалне розстояне (при крижаню инсталацийох) и горизонталне розстояне (паралелани ход инсталацийох) медзи трасами шицких наведзених ЕК инсталацийох и трасох шицких других будуцих поджемних инсталацийох (водоводу, атмосферскей канализациї, фекалней канализациї, електроенергетских каблех за напруженя до 1 kV, инсталацийох КДС, газоводу штреднього и нїзкого прициску) муши буц 0,5 m;
- минимална горизонтална оддаленосц штредньо-напружних 20 kV (за напруженя векши як 1 kV) електроенергетских каблех (на часци паралелного розводзенья) у одношеню на траси иснуюцих ЕК инсталацийох муши буц 1,0 m;
- кед ше предписану оддаленосц у одношеню на ЕК инсталациї не може посцигнуц, на тих местох неохобне 20 kV електроенергетски кабел положиц до железних цивох, 20 kV електроенергетски кабел треба ужемиц и то на каждой злучниці часци прибіжованя, з тим же ужемйовач муши буц оддалени од ЕК инсталациї найменей 2,0 m;
- минимална вертикална оддаленосц (при крижаню високонапружних ВН 20 kV електроенергетских каблех у одношеню на траси иснуюцих ЕК инсталацийох муши буц: 0,05 m;
- кед предписана оддаленосц не може отримац кабли на месце крижання, треба их положиц до защитних цивох у длужини од коло: 2,0-3,0 m, а вертикална оддаленосц не шме буц менша як 0,3 m. Защитни циви за електроенергетски кабел маю буц з доброго преводзацого материялу, а за ЕК кабли з подлого преводзацого материялу;
- на местох крижання шицки будуци поджемни инсталациї обовязно положиц под наведзени ЕК инсталациї, а угел крижання ма буц цо блїжей гу 90 ступньом, але не шме буц менши як 45 ступні;
- оддаленосц оптичного каблу у одношеню на енергетски кабел условюе лем сигурносни розмак пре окончоване роботох,
- кед ше непосредно при трасох шицких наведзених поджемних ЕК каблех и празних ПЕ цивох зоз пречніком 40 mm плануе дильов, коловоз, паркинг простор, або даяки други поверхносци хтори ма тварди застор, їх рубец муши буц на минималним горизонталним розстояню у одношеню на траси ЕК каблех 1,0 m;
- за потреби оддалених хасновательох мож будовац бездротову (PP) електронску комуникаційну мрежу.

Условия за вибудов обектох за поставяне електронскей комуникаційней опреми и пошореньох (ИПАН)

- ИПАН, МСАН, миниДСЛАМ и ДСЛАМ пошореня мож уградзовац до рамикох явних поверхносцох, з обезпеченим директним приступом гу пошореню преїг явних поверхносцох, обезпеченим простором за паркиране и приключеньом на явну инфраструктуру, але з обезпечованьом окремей явней парцели як явней поверхносци за уградзоване ИПАН з обезпеченим приступом гу пошореню, обезпеченим простором за паркиране и приключеньом на явну инфраструктуру.

Условия будованя бездротовей ЕК мрежи (PP) и припадаюцих обектох:

- Обекти за змесцене електронских комуникаційних пошореньох фиксней, мобилней комуникаційней мрежи и опреми за РТВ и КДС, мобилни централи, базни радио-станіци, радио-релейни станіци, як и антени и антенски ношачи мож поставяц на обекти.

Условия за приключоване на ЕК инфраструктуру

- Хасновательох на електронску комуникаційну мрежу приключиц преїг поджемого приключку по условийох компетентного подприємства;
- пре обезпечоване потребох за новима ЕК приключками и преходзенья на нову технологию розвою у обласци ЕК, потребне обезпечиц приступ гу шицким планованим обектом преїг ЕК канализациї, од планованого ЕК шахту по просторию хтора планована за змесцене ЕК опреми, знука парцели хаснователя або до обекта на явней поверхносци.

5.3.1. Правила за дзвигане защитних пасмох желенїдла

Защитни пояси желенїдла мож садзиц на просторе подруча окремей наменки у складзе з интересами очуваня биодиверситету, предїлових характеристикох и условийох компетентного Заводу за защиту природи.

При садзеню польозащитного желенїдла з улогу вецейфункционалногупуфер поясу потребне:

- иснуюци и плановани поверхносци защитних поясах повязац до целосней системи желенїдла и фокусовац плановане защитного желенїдла на премоенку наменки обробених поверхносцох подлейшого квалитету (спод 4. класи);
- учасц автохтоних древенастих файтох би мала буц найменей 50% пре очуване биодиверзитету аграрного и урбаного предїлу з одвитуоцу рижнородносу файтох и физигомиї, односно поверховосци древенастей вегетациї защитних пасмох, з оглядом же монокултури евроамериканских топольох не сполнюю функциї защитного желенїдла;
- икоровац хасноване инвазивних файтох.

Планске садзене желених пасмох коло иснуючих державних транспортнїцох II шора у облапеню Просторного плану ше ма окончовац у складзе з предїловима характеристиками подруча:

- не дошлебодзене правиц полешени коридор коло самого поясу транспортнїци хтори би прицаговал животиньски файти и звекшал морталитет їх популацийох;
- на степских и сейкових бивальнїкох захищених и строго захищених файтох дошлебодзене садзиц високе желенїдло;
- кероввац применюване инвазивних файтох под час ушореня желених поверхносцох и садзеня защитного желенїдла.

1.4. СТУПЕНЬ КОМУНАЛНЕЙ ОПРЕМЕНОСЦИ БУДОВАТЕЛЬНЕЙ ЖЕМИ ПО ЦАЛОСЦОХ ХТОРИ ПОТРЕБНИ ЗА ВИДАВАНЄ ЛОКАЦИЙНЕЙ И БУДОВАТЕЛЬНЕЙ ДОЗВОЛИ

Оптимальна комунальна опременосц будовательней жеми у рамикох подруча окремної наменки:

- з транспортну инфраструктуру (обезпечени дильови, бициглистични и приступ за пешакох);
- подмирийоване з воду за пице з явней водоводней мрежи або власней студнї, а за потреби подмирийованя з воду нїзшого квалитету, за залїване и райбане, з черпаньом з каналскей мрежи або з поджемя (черпаньом першого жридли), а у просторних целосцох од значносци за очуване биологийней рижнородносци (бивальнїкох захищених и строго захищених файтох од национальной значносци) подмирийоване з воду нїзшого квалитету обезпечиц у складзе з условиями за защиту природи;
- одводзене поверхносних атмосферских и одрутных водох у складзе з условиями защиты природи и защиты животного штрעדку (воду у хторей ест олею пред пуцаньом до атмосферскей канализациї пречисцици на сепараторе олею и швидкожридных мишанїнох);
- одводзене фекальных водох у складзе з условиями защиты природи и защиты животного штрעדку (по вибудов явней канализационей мрежи, фекалну одрутну воду мож пуцац до водонепрепушующих септичних дзирох хтори ше прави на истей парцели як и главни объект);
- енергетску инфраструктуру (электроенергетску и газну инфраструктуру або енергию з обновующих жридлох) у складзе з условиями защиты природи;
- электронску комуникациону инфраструктуру (необходну за одбуване электронского комуникационного транспорту) у складзе з условиями защиты природи.

Минимальна комунальна опременосц будовательней жеми у подручу окремної наменки, потребна за видаване локацийней и будовательней дозволи подроумоє:

- транспортни приключок парцели на некатегоровану (хотарску) або другу явну драгу;
- подмирийоване з воду, з приключованьом на явну водоводну мрежу або з власного жридли (студнї);
- одводзене одрутных водох (кед нет можливосци за приключоване на явну канализационну мрежу, дошлебодзена вибудов водонепрепушующих септичных дзирох);
- подмирийоване з електричну енергию, з приключованьом на явну дистибутивну мрежу або з власного жридли.

За потреби видаваня локацийних условийох и будовательней дозволи необходимо обезпечиц одредзени минимальни ступень комунальной опременосци будовательней жеми, односно обезпечиц приключки на тоту комуналну инфраструктуру яка необходима за оптимальне функционоване планованих объектох и ушорених поверхносцох.

За шицки приключованя на комуналну инфраструктуру необходимо обезпечиц условия и согласносци компетентних подприемтсвох.

1.5. УСЛОВИЯ И МИРИ ЗАЩИТЫ ПРИРОДНОГО И КУЛЬТУРНОГО НАСЛЕДИЯ И ЖИВОТНОГО ШТРЕДКУ И ЖИВОТА И ЗДРАВЯ ЛЮДЗОХ

1.5.1. Условия и мира защиты и ушорения природных доброх

1.5.1.1. Защищеное подруче – Резерват

На подручу Резервату не дошлебодзене окончовац работи и активносци за яки ше, у складзе зоз законом зохторим ше ушорюе защиту природы, утвердзи же можо очкодовац популациі и бивальніки рошлінских и животиньских файтох, нарушиц природни процеси и екологийну целосц подруча або барз невидогдно уплївовац на естетични и культурно-историйни прикмети подруча и животни штредок.

На подручу Резервату ше непосредно применюе одредби Закона о защите природы хтори ше одноша на одредзоване количества води у влажних и водових екосистемох, очуване рухомих защищеных природных документох и защиту и очуване дзивих файтох, уключуюци контролу и зоперане инвазивных файтох.

У рамикох просторней целосци защищеного подруча – Резервату видиференцовани два просторни подцалосци: просторна подцалосц 1 – режим II ступня защиты и просторна подцалосц 2 – режим III ступня защиты.

Мира защиты простору Резервату дефиновани у складзе з режимами защиты.

1) У просторней подцалосци 1 – режиму II ступня защиты, окрема забрани роботох и активносцох хтори як таки утвердзени зох членом 35. Закона о защите природы и хтори не дошлебодзени у режиму защиты III ступня ше забранюе:

- 1) виводзене польопривредных роботох на обраблящих поверхносцох у периодзе од 1. априла по 31. юлий;
- 2) хасноване пестицидох и штручного гною;
- 3) ноцоване чупорох и поставяне югаских склонїшох.

На поверхносцох на хторих утвердзени режим защиты II ступня работи и активносци ше огранїчуе на:

- 1) напасане статку и кошене хторе усоглашене з животним циклуом велькей дрофи;
 - 2) польопривредни работи и присуство польопривредней механїзациі хторе усоглашене з животним циклуом велькей дрофи;
 - 3) шаце польопривредных културох, и то: олейовой цвickлочки, житаркох, луцерни и анису;
 - 4) лови у периодзе од 1. априла по 31. юлий, на строго контроловане трофейне одштрельоване сарнякох и контролу популацийох предаторох велькей дрофи.
- 2) У просторней подцалосци 2 – режиму III ступня, окрема забрани роботох и активносцох хтори як таки утвердзени зох членом 35. Закону о защите природы ше забранюе:
- 1) каждую файту активносцох у кругу 150 m од регистрованого гнїзда велькей дрофи;
 - 2) нарушовац и зніщовац поверхносци под вегетацию травы, а окрема преорївовац их и установївовац польопривредну продукцию;
 - 3) пременїц наменку жеми окрема пре ревитализацию;
 - 4) одстранювац верхню поверхносц травы з поверхносним пасмом жеми;
 - 5) уношиц алохтони файти рошлінох и животиньох;
 - 6) окончовац работи з якими ше нарушюе гидрологийни и морфологийни характеристики подруча;
 - 7) хемийно и физично загадзовац, депоноваац тварди и чечни одпад и одрутни загадзени води;
 - 8) загадзовац з галайком и шветлом;
 - 9) отверац нафтни и други вартанїни;
 - 10) будовац обекти и инфраструктуру, окрема за потреби управяня з природним добром и отримуюцим напасаньом статку;
 - 11) асфалтовац и насиповац драги з твардима материялами;
 - 12) прелесоване польопривредных авионох преїг защищеного подруча;
 - 13) залївац по системи «штучного дижджу»;
 - 14) лапац живи заяци;
 - 15) рушане швиньох на оддаленосци хтора векша як 100 m од салашох;
 - 16) шицки инши дїї з якими ше може загрозиц вельку дрофу и инши природни вредносци Резервату.

На поверхносцох на яких утвердзени режим защиты III ступня, работи и активносци ше огранїчуе на:

- 1) хасноване пестицидох и штручного гною;
- 2) садзене и рубане древох и черякох;
- 3) палене отвореного огня за потреби управяня з бивальніком;
- 4) вибудов и адаптацию салащанских и югаских обектох;

- 5) геологийни и други вигледованя хтори не у противности з циями очуваня и унапредзена природних вредносцох Специального резервату природи «Пасовиска велькей дрофи»;
- 6) експлоатацию минералних сировинох лем на основи резултатох уж початих геологийних вигледованьох, хтори одобрени у складзе зоз законом.

1.5.1.2. Бивальніки захищених и строго захищених файтох од националней значности

На бивальнікох захищених и строго захищених файтох од националней значности потребне применіт тоти общи условия зашити природи:

На бивальнікох захищених и строго захищених файтох хтори ше находза звонка будовательних подручох:

- забранене: мянц наменку и культуру поверхносцох, окрем пре екологийну ревитализацию бивальнікох (преорйовац поверхносци под природну вегетацию, правиц рибалови), одстраньовац верхне пасмо трави з поверхносним пасмом жеми, поставяц соларни и витрогенератори, отверац поверхносни копальні, мянц морфологию терену, дочасно або тирвацо одкладац одпад и опасни матерії, уношиц инвазивни файти рошлінох и животиньох;
- необходне: усоглашиц постояци режим водох з циями зашити бивальнікох, обезпечиц отримуюче хасноване поверхносцох з траву бивальнікох за кошене и напасане статку у складзе з капацитетами бивальнікох (очуване старих расох и сортох, обновйоване екстензивного статкарства и под.), обновйовац лешики автохтоних файтох на одвитующих бивальнікох лукох до -20% закритосци по парцели, односно по максималну велькосц поединечних поверхносцох до 0,05 ha, усоглашиц плански документи у газованю з лесами з очуваньом захищених файтох преїг сотрудніцтва хасновательох лесох и компетентного заводу за зашити природи;
- обезпечиц окреми условия зашити природи за тоти активносци: вибудов и реконструкцию инфраструктури и обектох, плановане рекреативних активносцох; ушорене водох, роботи на отримованю каналскей мрежи уключуюци и одстраньоване вегетациі и инши мелиорацийни роботи; геологийни и други вигледованя; садзене звонка лесового желенїдла; рубане шора древох, групи стеблох и лешикох, керчене черякох; палене вегетациі лукох, пасовискох и местох хтори оброснути з надом, як и ревитализацию бивальнікох, формоване поїскох (копане дзири, бице новей або обновйоване запушеной студні), як и за правене дочасних обектох (надкрицох и под.).

1.5.1.3. Екологийни коридори и защитни зони екологийних коридорох и бивальнікох

Применіт мири очуваня и унапредзена природних и полуприродних елементох екологийних коридорох:

Общи мири:

- за виробок планох, проектох и реализацию активносцох у рамикох медзинародного екологийного коридору Златици потребне обезпечиц условия зашити природи у складзе зоз Законом о зашити природи;
- не дошлебодзене прменіт наменку поверхносцом под вегетацию у природним и бліско-природном стану (луки, пасовиска, места оброснути з надом итд.) як и чисто рубац лесово пояси або други файти желенїдла з улогу екологийних коридорох;
- обезпечиц повязоване бивальнікох захищених файтох:
 - лесових бивальнікох зоз садзеньом/обновйованьом поясох високого желенїдла;
 - сейковитих бивальнікох з очуваньом иснуючих лукох и пасовискох коло екологийного коридору;
 - степских и лесовостепских бивальнікох зоз садзеньом польозащитних поясох хтори облапяю континуовани пояс вегетациі трави;
- цегелковац и будовац побережя водоцекох/каналох цо у функциі екологийних коридорох:
 - звесц на минимум, з применьованьом екологийно вигоднейших технїчних рїшеньох;
 - цегелковани або бетоновани часци побережя, окрем пристанїцох, муша мац пояс з нагнуцом до 45°, а структура того поясу ма оможлівиц рушане животиньом малих и штреднїх димензийох, першенствено под час малих и штреднїх водостойох;
 - под час реконструкциі/отримованя иснуючих утвєржденьох на побережю цегелковани або бетоновани часци комбиновац з меншима просторами з якими ше ублажує негативни прикмети вимененей побережней структури (барз неровну поверхносц утвєрждєня на побережю, нагнуце менше як 45°, поверхносц з вегетацию) и на таки способ оможлівиц рушане файтом през вименени часци рики;
 - цегелковани або вибудовани часци на кажди 200-300 m (оптимално на 100 m) претаргнуц з меншима желенима поверхносцами як состояйну часцу защитного желенїдла. Обезпечиц надовязоване желених поверхносцох медзи штручними часцами побережя, односно желенима поверхносцами хтори формовани при екологийних типох утвєржденьох на побережїох на сухой жеми. Тоти желени острова

- (длужини даскельо дзешатки метери коло побережя) тиж необхідне повязац зоз желеним коридором коло гаці;
- обезпечиц отвореносц каналу/водоцека з улогу екологийних коридорох на całej длужини (ревитализовац коридор при часцох з цивами) и обезпечиц преходносц з ушореньом желенїдла у зони черпних станїцох;
 - обезпечиц очуванє и порядне отримованє вегетациї з траву на гацох, як часци екологийного коридора хтори оможливує миграцию дробним файтом сухих травових бивальнїкох;
 - обезпечиц окремени условия защиты природы за применьованє одвитующих технїчних рїшенєох з якими ше обезпечує безпечне рушанє животиным коло екологийного коридору за виробок технїчней документациї при:
 - регулациї водоцекох (пререзованя меандрох, будованя гацох и утвердзеньох на побережю, преглїбїованя корита), цегелкованя и будованя побережя;
 - будованя и/або обновїованя транспортнїцох хтори ше крижаю з екологийними коридорами;
 - будованя нових и обновїованя старих мостох;
 - керовач директне ошвиценє побережя и применьовац одвитуючи технїчни рїшеня защиты природних и блїзко природних часцох коридора од уплїву шветлосци, з применьованьом одвитующих планских и технїчних рїшенєох (зменшану висину шветлосних целох, унапряменосц шветлосних снопох гу транспортнїцом и обектом, з применьованьом окремого шветлосного спектру на чувствительних локациїох, ограничєньом тирваня ошвиценя на першу половку ноци и под.) Вибрац модели ошвиценя за директне ошвицованє зоз защиту од розсипованя шветлосци на небе, односно на чувствительни подруча екологийней мрежи;
 - на будовательней жеми, наменїц цо векшу часц побережя часци екологийного коридора за желенїдло окремей наменки з улогу очуваня и защиты биологийней рїзнородносци:
 - очувац пояс прибрежней вегетациї (вербинки и мочарну вегетацию) на цо векшей длужини побережя водоцеку/каналу;
 - на часцох дзе ше будовательна жем пресцера на векшей длужини як 500 m, окрем предвидзеного континуального желеного поясу 20-50 m ширини, з планским документами обезпечиц и блоки защитного желенїдла на кажды 200-500 m длужини побережя. Минимална поверхносц тих блокох защитного желенїдла 0,1 ha, а минимална ширина блока 20 m;
 - припобрежна жем каналу/водоцеку би мала мац травову вегетацию у ширини найменей 4 m, а оптимально 8 m при локальних коридорох (у случаю узшого поясу прибрежней жеми од наведзених вредносцох, обезпечиц пояс з траву по гранїцу водней жеми). Вегетацию з траву ше отримує з порядним кошєньом. Забранєне узурповац прибрежну жем коридора з преорїованьом, будованьом обектох и под.;
 - на часцох екологийних коридорох звонка будовательних подручох населєньох стимуловац традициїни форми хаснованя простору з якими ше доприноши гу очуваню и унапредзєню биодиверзитету.

Окремени мири очуваня функционалносци и преходносци коридора:

- под час вибудови и функционованя обектох чия наменка директно вязана за воду и/або побережє зопрец ширєне пошлїдкох евентуального акцидентного вилїваня горива и олею до екологийного коридора з поставяньом плїваюцих зависох на одвитующих локациїох. Гориво и олей хтори ше вилєє на поверхносц води, як и други загадзуюци матерїї ше муши позберац у найкратшим можлївим чаше. За защиту околних екосистємох од пошлїдкох евентуальной дисперзиї горива на водових поверхносцох предвидзиц одвитуючи хемийно-физични мири и биологийни мири санациї (по окремених условиїох компетентного заводу за защиту природы);
- не дошлєбодзєне маґазиновац опасни матерїї (резервоари горива и под.) у небранєней часци плївного подруча водоцекох. На просторе екологийного коридору управяне з одпадом ше будзє окончовац у складзе зоз Законом о управяню з одпадом («Службени глашнїк РС», число 36/09, 88/10, 14/16 и 95/18-др. закон) и другима важацима предписаняма;
- у зонох водопривредних обектох применїц технїчни рїшеня з якими ше обезпечує континуитет вегетациї з траву прибрежного поясу и преходносц терену за слабо рухоми дробни животиї;
- далеководни обекти и електроенєргєтску инфраструктуру изоловац и означиц так же би ше на минимум зведло можлївосц електрокуциї (страданя пре вдерєне струї) и колїзиї (механїчно вдерєня до дротох) летацїох организмох: ношачи изолаторох изоловац з пластичними пасмами, изолатори поставиц на ношачи до положєня на долу, а дроти означиц на обачлїви способ;
- на просторе звонка зонох биваня, забранєне будовац обекти чия наменка директно не у вязи з побережїом водоцекох з функцию екологийного коридора на оддалєносци хтора менша як 50 m од линїї штреднього водостою водоцекох;
- пре екологийну значносц простору, план ожелєньованя ма буц состоїна часц планскеї и проектней документациї. Ожелєньованє ше ма окончиц паралельно з вибудову обектох:

- забранене садзиц инвазивни файти у просторе екологийного коридору, а под час ушореня желених поверхносцох; одстраніц присутни самошейково єдинки инвазивних файтох;
- обезпечиц цо векши процент (найменей 50%) автохтоних файтох вилівного подруча (тополі, верби, панонски ясен, брест, лугов дуб итд.) хтори необходимо збогаиц зоз черякастима файтами вилятого подруча;
- обезпечиц порядне отримованє желених поверхносцох;
- при парцелованю обезпечиц континуитет побережя з вегетацию у природним або блізкоприродним стану, у ширини 20-50 m од линіи штреднього водостаю, односно у ширини 10 m при високим побережю. Тот пояс прибрежя, попри своєї улоги ключного бивальніка и екологийного коридору, може мац дражку;
- з ушореньом дворох и заградох и простору коло неквартиельних обектох, з дефинованьом правилех ожеленьованя и оддаленосци обектох од побережя, як и з дефинованьом типох оградаох коло побережя (забрана вибудови оградаох хтори непреходни за дробни животині, з применьованьом екологийно прилапливих елементох з отворами хтори векши як 10 cm) обезпечиц, обезпечиц преходносц побережя каналу и водоцекох за дробни животині. При легализації вимагац прилагодзоване иснуючих оградаох цо у функції екологийного коридора (поцагнуц оградаи або вименіц часци оградаох на точкох меджи суседних парцелох спрам ричного побережя).

Мири за защитну зону екологийних коридорох и бивальнікох захищених и строго захищених файтох од националней значносци:

У поясу 500 m од екологийного коридору/бивальнікох:

- забранює ше будовац витропарки и поединечни виторогенератори (турбини);
- забранює ше плански рiшення з якими ше нарушує характеристики гидрологийного режиму од яких завиши функционалносц коридору и обставанє файтох и типох бивальнікох.

У поясу 200 m од екологийного коридору/бивальнікох:

- условие за вибудов укопаних магазинох же би їх дно було над кату максималного уровня подїземней води, з применьованьом будовательно-технічних рiшеньох з якими ше обезпечує зоперане емисии загадзуючих материйох до околного простору.

З планским рiшеннями ше муши обезпечиц:

- применьоване мирох зашити коридору/бивальнікох од уплїву шветлосци, галайку и загадзєня;
- дефинованє окремених правилех ожеленьованя зоз забрану хаснованя инвазивних файтох.

У поясу 200 m од екологийного коридору/бивальнікох, окрем у будовательним подруччю населеньох:

- предписує ше окремени мири зашити за вибудов нових салашох;
- на иснуючих салашох дошлебодзєне реконструовац, добудовац и надбудовац иснуюци обекти, без пременки иснуючей наменки обекта, пре злєпшанє санитарно-гигиєнских условийох живота и роботи на салашу;
- на иснуючих салашох дошлебодзєне:
 - ✓ добудовац иснуючих обектох до 50% поверхносци обекта;
 - ✓ надбудовац иснуюци обекти по макс. П+1;
- будовац надїземни обекти ше огранічує:
 - на салаши, овоцарско-виніцарски хижки и коморки за одкладанє овоци у овоцнікох и виніцох;
 - на польопривредни и водопривредни обекти яки необходимо за отримуюцє хаснованє коридору або датого бивальніка (обекти статкарства на пасовискох, рибарства при рибаловох и под.), хтори лоцированы и вибудовани у складзе з условиями зашити природи;
- вибудов инфраструктури, з приманьованьох тих условийох:
 - траси транспортніцох плановац по найкратшей драги преїг екологийних коридорох або комплексох бивальнікох з векшим числом субєдинкох;
 - применіц окремени технічно-технологийни рiшення з якими ше зопера колизию и електрокуцию птицох на електричних дротох нїзкого и штреднього напружєня.

У поясу 50 m од екологийного коридору або бивальнікох:

Забранєне:

- применьовац технічни рiшення з якими ше формує рефлектуюци поверхносци (напр. скло, метал) хтори унапрямени на коридор або значни бивальнік;
- розщипковац парцели за потреби формованя будовательней жеми, окрем за инфраструктурни обекти.

Применое ше тоти мири:

- очувац преходносц екологийного коридору поверхносних водох: зоз забрану оградзovania поясу коло побережя або применёваньом типох оградох хтори оможливаю рушане дробним животиньом;
- обезпечиц континуитет желеного тампон поясу медзи простором людских активносцох и коридором/бивальніком у ширини 10 m при иснуючих обектох, а 20 m при планованих обектох и то у складзе з типом вегетациі коридору/бивальніка. Тот пояс графично приказац у планскей и проектней документациі;
- обекти хтори вимагаю цегелковане и/або ошвицене лоцировац мин. 20 m оддаленосци од граніци коридора/бивальніка.

У поясу 50 m од екологийного коридору або бивальнікох (польопривредна, лесова и водна жем):

Забранене будовац обекти, окрем:

- наджемней инфраструктури, тих чия траса по найкратшей драги преходзи прејг екологийних коридорох, бивальнікох або комплексох бивальнікох з векшим числом субединкох;
- водопривредних обектох и їх провадзацей инфраструктури.

У поясу 50 m од екологийного коридору або бивальнікох на будователней жеми (викенд зони, туристично-рекреативни и под.):

Условия за вибудов:

- штучних поверхносцох (паркинг, спортски терени и под.) же би ше на парцели формовало ушорену желену поверхносц з функцию отримованя континуитету желеного поясу коридора або тампон-зони бивальніка;
- транспортніцох з тварду кошульку за моторни превозки (у населеньох, як и приступних транспортніцох гу водопривредним обектом звонка населеньох) потребне применёвац технічни мири з якими ше обезпечуе безпечни преход дробним животиньом и зменшуе уплів ошвиценя, галайку и загадзения коридора/бивальніка.

1.5.1.4. Окремни условия защиты природы

З концептом ожеленьованя знука граніцох облапена Просторного плану:

1. при ожеленьованю комплексох и локацийох яки наменени за продукцию, діловане и услуги, формовац вещей поверхи желенїдла з цо векшим процентом автохтоних файтох и хасновац прикладніки егзотох за хтори потвердзене же ше добре адаптую на дати условия штредку и хтори не спадаю до категории инвазивних, же би ше обезпечело защиту околного простору од ширеня пошлїдкох загадзovania;
2. у случаю ожеленьованя драгового поясу фреквентних транспортніцох формовац и отримовац густы желени пояс з файтох хтори одпорни на аерозагадзене, з виразну санитарну функцию, штреднього и високого ефекту редукиції галайку у комбинації з черяками, а паркинг простори равномерно закриц з високима лісцарами.

Пренадзени геологийни и палеонтологийни документи (фосили, минерали, кристалі и др.) хтори би могли представяц защицену природну вредносц, находзач длужен приявиц компетентному Министерству у чаше осем дньох по пренаходзению и подняц мири защиты од зніщованя, очкодованя або крадзи.

2.5.1. Условия и мири защиты и ушореня нерухомих культурних доброх

З условиями хтори достати од Медзиопштинского заводу за защиту памятникох культуры Суботица утвердзени условия защиты и мири технічней защиты за археологийни локалитети у облапению Просторного плану.

У случаю гоч яких жемових роботох на подручу археологийних локалитетох обовязка инвеститора же би, у складзе зоз Законом о культурних доброх и Законом о планованю и вибудови, пред початком роботох обвисцел Медзиопштински завод за защиту памятникох культуры Суботица, з чим би ше обезпечело археологийни надпатрунок.

Кед ше под час виводзения роботох найдзе на археологийни находзиска або археологийни предмети, виводзач роботох длужен такой, без одкладаня претаргнуц работи и обвисциц компетентни Завод за защиту памятникох культуры и подняц мири же би ше наход не зніщело и не очкодовало и же би ше го зачувало на месце и у положеню у яким вон одкрити.

Обовязка инвеститора же би, у складзе зоз членом 110. Закона о културних доброх, обезпечел средства за защитни археологийни викопованя на подручу на хторим ше найдзе археологийни локалитет, после чого мож незавадзано окончиц реализацию проекта.

У условийох хтори достати од Покраїнского заводу за защиту памятникох култури, Петроварадин констатоване же за шицки археологийни локалитети у КО Саян и КО Мокрин важа исти условия яки предписал Медзиопштински завод за защиту памятникох култури Суботица за археологийни локалитети у општинах Нови Кнежевац и Чока.

3.5.1. Условия и мири защиты и ушореня преділу

Окрем наведзеных условийох и мирох защиты и ушореня природних доброх ше наводзи и мири хтори ше одноша на очуванє и унапредзене специфичней композиції и конфигурації структури преділу и защиту вредносцох преділових елементох як основней идеї ушореня подруча Просторного плану, а хтори ше одноша на простор дефинованих целосцох и подцелосцох, односно на цале облапене Просторного плану:

- ограничує ше ширене будовательного подруча населеньох у подручу окремней наменки;
- забранене будовац витроелектрарні и соларни електрарні на польопривредней, лесовой и водней жеми, як и мали гидроелектрарні на водней жеми у подручу окремней наменки;
- забранене будовац обекти хтори невиконно упліваю на воздух, води, жем и леси, з випатрунком, преїгмирним галайком або можлівосцу же би ше на други способ нарушело вредности характеру преділа, природни и инши вредности подруча, а окреме геоморфологийних формацийох и бивальнікох рошлінох и животинох (напр. индустрийни обекти, магазини и др. обекти) у подручу окремней наменки;
- забранене меняц морфологийни и гидрологийни прикмети подруча од хторих завиши функционалности системи водоцекох и каналу;
- отримовац екологийни коридори з установйованьом континуитету желених поверхносцох чия структура и наменка потримує функції коридору;
- забранени роботи и интервенції з якими мож спричиніц процес водней ерозії;
- отримовац мозаїчни структури обрабцяей польопривредней жеми, лукох и пасовискох, водоцекох и каналу, як и жеми коло ніх, поверхносцох за рекреацию, транспортней инфраструктури, и др.;
- необхідне очувац влажни забарени подруча и рити.

4.5.1. Условия и мири защиты живота и здравя людзох

Адекватна имплементация планских ришеньох у обласци защиты животного штредку, насампредз, препоруки и обовязки виробку студийох преценьованя упліву проектох на животни штредок, студийох уплівох на здраве людзох и др. и стратегийних преценьованьох планох на животни штредок, як и запровадзоване мониторингу параметрох животного штредку и инспекційни надпатрунок маю важну улогу у очуваню квалитету живота и здравя людзох на просторе Просторного плану.

5.5.1. Условия и мири защиты, ушореня и унапредзєня животного штредку

Плански мири за защиту животного штредку облапяю интегралне управяне з простором, з чию ше реализацию застанови и зопре негативни упліви на животни штредок и здраве людзох.

За шицки обекти хтори могу мац уплів на животни штредок, компетентни орган ма предписац виробок студії преценьованя упліву на животни штредок у складзе зоз Законом о защите животного штредку, Законом о преценьованю упліву на животни штредок, Правилніком о змисту студії о преценьованю упліву на животни штредок и Уредбу о утврждованю Лістини проектох за хтору обовязне преценьоване упліву и Лістини проектох за хтори ше може вимагац преценьоване упліву на животни штредок.

6.5.1. Условия и мири защиты од элементарних непогодах и акцидентних ситуацийох

Концепцию планованя и защиты простору од элементарних непогодах и технологийних нещесцох унапрямена у контексту превенції односно минимизації ризикох по людске здраве и живот, природни и створени вредности, як и на санацию простору хтори загрожени з тима зьявєнями.

Мири защиты од *трешєня жеми* то правилни вибор локації за вибудов обектох, применьоване одвитующего будовательного материялу, способ будованя, поверхвосц обекта и др., як и строге почитоване и применьоване важащих будовательно-технічних предписаньох за вибудов обектох на сеизмичним подручу.

Тиж, мири заштити од трешеня жеми ше обезпечує и з почитованьом регуляцийних и будовательних линийох, односно з предписану минималну ширину транспортних коридорох и минималну медзисобну оддаленосцу обектох, же би ше обезпечело шлебодни преходи у случаю руйнованя. З применёваньом принципов асейзмичного проєктованя обектох, односно з применёваньом сигурносних стандардох и технїчних предписаньох о будованю на сейзмичних подручох ше обезпечує одвитууюци ступень заштити людзох, минимални очкодованя будовательних конструкційох и континуитет у роботы обектох од виталней значносци у периодзе после трешеня жеми.

Одводзене звишка води з припатраного подруча ше будзе окончовац преїг иснуюцей каналскей мрежи до природних водоцекох, директно або преїг черпних станїцох. Условно чисти атмосферски води зоз закрицох и стрехох мож випушовац на околни терен.

Заштиту обектох *атмосферского пражненя* ше обезпечи з виводзеньом громобранскей инсталациї, у складзе з одвитууюцу законску регулативу.

Заштиту од *каменцу* ше обезпечує з лансирними станїцами з хторих ше под час сезони одбрани од каменцу виштрелює противкаменцово ракети. Организована одбрана од каменцу, окреме през лето, значна за заштиту польопривредних културох хтори у тим чаще и найчувствительнейши. Вибудов нових обектох на оддаленосци хтора менша як 500 m од лансирних станїцох системи одбрани од каменцу можлива лем по обезпечованю окремної согласносци и думаня РГМЗС. У облапеню Просторного плану ше находза 4 лансирни станїци.

З регулацию водоцекох и полешованьом прикринох ше окончи заштиту од *вилївох* жеми з применёваньом одвитууюцих биологийних и технїчних мирох, у складзе з основу газдованя з лесами и планом управяня з водами за дате водне подруче.

Превентивни мири заштити у случаю *суши* то агротехнїчни мири, як и плановане вибудови системи за наводньоване на цо векших поверхносцох.

Основни мири заштити од *бурї* то дендрологийни мири. Зменшане ризику и чкодох од моцних витрох ше витворює зоз садзеньом витрозаштитного желенїдла одвитууюцей ширини коло транспортнїцох, каналох и як заштита польопривредней жеми.

Мири заштити од *огня* облапяю урбанистични и будовательно-технїчни мири заштити. Урбанистични мири заштити ше одноша на плановане простору през урбанистични указателї (наменка поверхносци, индекс завжатосци парцели) и правила вибудови (регуляцийна линия, будовательна линия, висина обекта, оддаленосц обекта од сушедних, ширина транспортнїцох, места за паркиране и др.). Будовательно-технїчни мири заштити ше одноша на стриктне применёване предписаньох о вибудови обектох, електроенергетских и газових построєньох, транспортней инфраструктури, мрежи противогньових гидрантох и др.

Заштиту польопривредней жеми од огня ше окончує з применёваньом мирох заштити яки предписую општини, у складзе зоз Законом о польопривредней жеми. Же би ше зменшал ризик од зявеня огня, предвидзене же би ше лесово компоненти ушорело так же би ше витворело условия за ефикасну просторну заштиту, а з окремної мирами же би ше зашицело польопривредну жем.

Мири заштити од *акцидентних ситуацийох* дефиновани у поглавю «III Плански ришеня розвою подруча окремної наменки з уплївом окремної наменки на розвой дзепоедних обласцох», точки «б. Заштита животного штрעדку, заштита од елементарних непогодох, акцидентних ситуацийох, хасноване и ушорене простору од интереса за одбрану жеми у подручу окремної наменки», «6.2. Заштита од елементарних непогодох и акцидентних ситуацийох», «6.2.2. Заштита од акцидентних ситуацийох».

7.5.1. Ушорене простору од интереса за одбрану жеми

У складзе зоз Законом о зменшаню ризицох од катастрофох и управяню з позарядовима ситуациями пре заштиту од елементарних непогодох и других нещесцох, органи локалней самоуправи, привредни дружтва и други правни особи, у рамикох своїх правох и длужносцох, длужни обезпечиц жительство, односно занятим склонїц ше до склонїцох и других обектох хтори вигодни за заштиту.

Як други зашитни обекти ше хаснує пиньвици и други поджемни просториї хтори прилагодзени за скляняне людзох и материалних доброх. При будованю обектох з пиньвицу, препорука над пиньвицу положиц моцнейшу плочу хтора може витримав валяне обекта.

8.5.1. Условиа и мири з якими ше поверхносци и обекти явней наменки твора приступним особом з инвалидитетом

Зоз Просторним планом ше дава условия за ушорене и вибудов поверхносцох явней наменки (простору за ушорене або вибудов обектох явней наменки або явних поверхносцох за хтори предвидзене утврждоване явного интереса) з якими ше обезпечуе незавадзене рушане и приступ особом з инвалидитетом, дзецом и старим особом.

Приступносц то резултат применюваня технічних стандардох у планованю, проєктованю, будованю, реконструкції, добудови и адаптациі обектох и явних поверхносцох, з помоцу яких ше шицким людзом, без огляду на їх физични, сенсорни и интелектуални характеристики або роки старосци осигуруе незавадзани приступ, рушане, хасноване услугох, перебуване и роботу.

При планованю, проєктованю и будованю транспортних поверхносцох (дильовох и поверхносцох за пешакох), приходох до обектох, як и при проєктованю обектох явней наменки (обектох хтори наменени за явне хасноване) ше муши обезпечиц обовязни елементи приступносци за шицких потенциалних хасновательох, у складзе з Правилніком о технічних стандардох планованя, проєктованя и вибудови обектох, з якими ше осигуруе незавадзене рушане и приступ особом з инвалидитетом, дзецом и старим особом («Службени глашнік РС», число 22/15).

Обовязни елементи приступносци тоти:

- елементи приступносци за звладоване висинских розликох;
- елементи приступносци рушаня и перебуваня у просторе – квартални и квартално-діловни будинки и обекти за явне хасноване;
- елементи приступносци явного транспорту.

9.5.1. Условиа и мири енергетскей ефикасносци вибудови

Циль енергетскей ефикасносци вибудови то зменшац трошене шицких файтох енергії, обезпечиц их, або лепши условия хаснованя и функционованя обектох. Зменшане трошеня необновюючих жридох енергії (фосилних горивох) и хасноване обновюючих жридох енергії доприноси гу заштити животного штредку и климатских условийох.

Основни мири за унапредзене енергетскей ефикасносци ше одноша на зменшане енергетских утратох, ефикасне хасноване и продукцию енергії.

Под реализацию планских ришеньох ше подрозумюе розвой и хасноване нових и обновюючих формох енергії зоз стимулованьом будователя и власніка обекта же би применювали енергетски ефинасни ришениа и технології пре зменшане чечуцих трошкох. Зоз цо меней потрошеной енергії з енергетски ефикасним будованьом треба обезпечиц лагодне и комфорне перебуване у обекту у шицких часових условийох.

Звекшане енергетскей ефикасносци обезпечиц през:

- вибудов пешацких и бицигличних дражкох, за потреби обезпеченя комуникації медзи рижнима змистами и зменшаня хаснованя моторних превозкох;
- садзене желенїдла коло звонканаселенских драгох коридорох (зменшуе ше зогриване жеми и твори природни амбиент за шейтане, вожене бицигли и други способи рушаня);
- проєктоване и позиціоноване обектох по климатских аспектох, виложеносци слунку и уплїву сушешних обектох, садзене желених закрицох, як компензацию за окупировану жем;
- вибудов малих системох за продукцию енергії знука планованих комплексох, на бази обновюючих жридох енергії (слунко, геотермални води и др.) и з вибудову системох на далеко або централизованих системох зогриваня и хладзена.

За потреби звекшаня енергетскей ефикасносци, при проєктованю, вибудови и познейшей експлоатациі обектох, як и при опреманю з енергетску инфраструктуру, применїц тоти мири:

- максимално хасновац нови технічни и технологийни ришениа з цильом енергетски ефикаснейшого будованя и хаснованя обектох;
- хасновац потенциал обновюючих жридох енергії локації: енергию слунка, поджемних водох и под., з применюваньом скленяних заградох, цеплотних пумпох и под. (цеплотни пумпи при тих системох можу робиц у режиме зогриваня вжиме, а у режиме хладзена през лето, так же ше достава лагодну и равнотирну климу под час цалого рока);
- з ориентацию и функционалним концептом обекта максимално вихасновац слункову енергию за зогриване обекта (ориентацию гу южней, односно восточней страни швета), груповац просторії з

- подобними функціями и подобними нукашніма температурами (напр. помощни просторії ориентовац на сивер) и под.;
- проектовац форму обекта з яку ше може обезпечи цо можливе енергетски ефикаснійше одношене поверхносци и волумену обмотку обекта у одношеню на климатски фактори и наменку будинку;
 - обезпечиц максималне хасноване природного ошвицения, як и хасноване пасивних добиткох цеplotней енергії вжиге, односно заштити од прегриваня под час лета з адекватним зациньованьом;
 - оптимализовац велькосц отворох (облакох, шветларнікох и др.) же би ше зменшало утрату енергії, а же би просторії достали досц шветлосци и мали природну вентиляцию;
 - заштитиц часци обекта зоз желенідлом и другима мирами хтори влеще виложени гу мощному слунковому зарйованю, а вжиге гу витром (на южней и заходней страни садзиц лісцопадни драва, а на сиверней вичножелени дреса);
 - розпатриц можливосц поставяня такв. желених закрицох и фасадох, як и хасноване атмосферских и одрутних водох;
 - хасновац системи природней вентиляції (вентиляційни канали, облаки, дзвери и други будовательни отвори), так же би утрата цеplotи у жимским периодзе и цеplotне обтерховане у летним периодзе було цо менше;
 - при проектованю термотехнічних системох, предвидзиц елементи системи зогриваня, климатизації и вентиляції з високим ступньом хасновательносци;
 - системи центрального зогриваня проектовац и виводзиц, так же би ше оможлівело централну и локалну регуляцию и меране трошеня енергії за зогриване;
 - хасновац енергетски ефикасни ошвицууюци цела.

Обекти муша буц проектовани, вибудовани, хасновани и отримовани на способ на яки ше обезпечи предписани енергетски прикмети. Тоти прикмети ше утврдзуе з видаваньом сертификатох о енергетских прикметох хтори состоина часц технічней документациї хтору ше приклада гу вимаганю за видаване хасновательней дозволи.

Мири за посциговане енергетскей ефикасносци иснуючих обектох тоти:

- при реконструкції обекта, а з цильом посцигованя енергетскей ефикасносци, дошлебодзене додатно виводзиц вонкашню цеplotну изоляцию муροх кед ше ю окончуе у складзе зоз законом, при чим треба водзиц рахунку о очуваню функционалней и формовой цалосци будинку и у складзе з мирами заштити компетентного органа за обекти хтори у режиму заштити;
- кед ше мур хтори ше санируе находзи на регуляційней лінії, односно граніци зоз сушедну парцелу, дошлебодзуе ше реконструкцию за потреби посцигованя енергетскей ефикасносци обекта зоз согласносцу власніка сушедней явней/приватней парцели;
- дошлебодзене додатно формовац скленяни загради (кед за тото ест можливосц и кед ше з елаборатом докаже злепшане енергетскей ефикасносци будинка), елиминавац «жимни мости» и зменшац енергетску утрату з поставаньом цеplotней изоляції на мури, закрица и патоси, заменіц облаки и дзвери з новима хтори маю добри термоизоляційни характеристики, а шицко з цильом зопераня неповратних утратах часци цеplotней енергії;
- применювац мири за посциговане енергетскей ефикасносци яка преписана за плановани обекти у максималней мири у хторей условия иснуючого обекта тото дошлебодзую;
- уградзиц систему зогриваня и пририхтованя санитарней цеpleй води (заменіц и модернизовац котли и горилніки, уградзиц нови енергетски системи, прейсц з брудного горива на природни газ або зогриване на далеко, заменіц и модернизовац цеplotни подстаніци, регуловац темератури, уградзиц термостатни вентили, дзелітелі и мерачи цеplotи и други мири).

Шицки обекти подлегуо под обовязку запровадзованя енергетского препатрунку. Шицки явни обекти длужни запровадзиц програму енергетскей ефикасносци хтору приноши єдинка локалней самоуправи, а хтора окреме облапя плановани циль шпорованя енергії, препатрунок и преценьоване рочних енергетских потребох, план енергетскей санациї и отримоване явних обектох, як и плани унапредзеня системи комуналних услугох (зогриване на далеко и хладзене, водовод, явне ошвицене, управяне з одпадом, явни транспорт и др.).

Инвеститоре обектох у вибудови, односно обектох хтори ше реконструуе длужни инсталацию за зогриване за кажди обект хтори ше предвидзуе за приключоване на даяку зоз системох подморйованя з цеplotну енергию опремиц з пошоренями за регуляцию и/або меране предатей цеplotней енергії.

Нови и ревитализовани построєня за продукцию електричней и/або цеplotней енергії, системи за преношене електричней енергії, дистрибуцию електричней и цеplotней енергії и транспорт и

дистрибуцију природного газу, муша виполньовац минимални вимагання у поглядзе їх енергетскей ефикасносци, а у зависносци од файти и моци тих построеньох, односно велькосци системи.

Дасдни обекти, як цо то историйни памятникі и польопривредни обекти, мож виокремиц з применёваньом мирох за посциговане енергетскей ефикасносци.

Мири за злешпане енергетских характеристикох обектох не шму буц у процивносци з другима сущнима вимаганнями, як цо то приступнось, рационалнось и плановане хасноване простору.

2. ПРАВИЛА БУДОВАНЯ У РАМИКОХ ПОДРУЧА ОКРЕМНЕЙ НАМЕНКИ

2.1. ПРАВИЛА БУДОВАНЯ НА ПОЛЬОПРИВРЕДНЕЙ ЖЕМИ

2.1.1. Правила будованя на польопривредней жеми у просторней цалосци защищеного подруча – Резервату

Правила будованя на польопривредней жеми, у просторней цалосци защищеного подруча – Резервату утвердзени по просторних подцалосцох, у складзе з дефинованима режимами защиты Резервату.

Маюци у оглядзе же на подручу цалого Резервату забранене асфалтовац и насиповац драги з твардим материялом (утвердзене з Уредбу о преглашеню Специального резервату природы «Пасовиска велькей дрофи» («Службени глашнік РС», число 86/18)), поверхносьци на хторих плановани траси општинских драгох з Просторним планом подруча окремней наменки мрежи коридорох транспортней инфраструктури на основним напряме державней драги I шора ч. 24 (Суботица – Зренянин – Ковин) (на території општинах Нови Кнежевац (у КО Сербски Керестур и КО Банатске Аранделово) и Чока (у КО Язово) и території городу Кикинди (у КО Саян и КО Мокрин)), з Просторним планом подруча окремней наменки мултифункционального екологийного коридору Тиси (на території општинах Нови Кнежевац (у КО Сербски Керестур и КО Банатске Аранделово) и Чока (у КО Язово)) и з Просторним планом општини Чока у КО Язово, а хтори ше находза у рамикох подруча окремней наменки хторе дефиноване з тим просторним планом, у просторней цалосци защищеного подруча – Резервату, мяню наменку у складзе з тим просторним планом и наменюю ше польопривредней жеми у просторней цалосци защищеного подруча – Резервату. Спомнути траси планованих општинских драгох не дефиновани з наведзенима планами. У складзе з Уредбу о преглашеню Специального резервату природы «Пасовиска велькей дрофи» («Службени глашнік РС», число 86/18), при виробку планскей документациі нїшого ряду у одношеню на тот просторни план необходимо кориговац и дефиновац траси планованих општинских драгох так же би не предходзели през просторну цалосц защищеного подруча – Резервату.

2.1.1.1. Правила будованя на польопривредней жеми у просторней подцалосци 1 Резервату – режиму II ступня защиты

На польопривредней жеми, у просторней подцалосци 1 Резервату – режиму II ступня защиты дошлебодзене будовац лем монтажни обекти чия наменка у функції очуваня поверхносьцох окремней наменки, як и задоволеня едукативних и вигледовацких активносцох – розпатрачніцох. Будовац розпатрачніци дошлебодзене на розстояню мин. 150 m од регистрованого гнізда велькей дрофи.

Розпатрачніци будовац як шлебодностояци, зоз природних материялох (древена конструкция, по можлівосци з надом як закрицом), цо прибіжнейше гу природному амбиенту. За конструктивни часци обекта мож хасновац метални профили хтори ше муши обложиц з природним материялом (древом, надом). Висину обекта одредзиц у складзе з наменку и окруженьом, односно условиями управляча.

2.1.1.2. Правила будованя на польопривредней жеми у просторней подцалосци 2 Резервату – режиму III ступня защиты

На польопривредней жеми, у просторней подцалосци 2 Резервату – режиму III ступня защиты дошлебодзене будовац лем монтажни обекти за потреби управляня з природним добром и отримуюцим напасаньом статку, як и будовац монтажни обекти чия наменка у функції очуваня поверхносьцох окремней наменки, як и задоволеня едукативних, вигледовацких и туристичних активносцох – розпатрачніцох. Будовац наведзени обекти дошлебодзене на розстояню мин. 150 m од регистрованого гнізда велькей дрофи.

Правила будованя за обекти за потреби управляня з природним добром и за обекти за потреби отримуючого напасана статку (югаски обекти)

Дошлебодзуе ше поставяц монтажни обекти за потреби управяня з природним добром и отримуюцим напасаньом статку.

Вибудов обектох муши буц у корелации з отримуюцим напасаньом статку, односно очуваньом природних вредносцох, под чим ше подрозумюе обезпечоване условийох и согласносцох компетентного заводу зашиту природи.

Природни ресурси хасновац на способ и у мири у якей ше не загрожуе биодиверзитет и функционоване природних системох и процесох, як ані пейзаж и мирну атмосферу защищеного подруча - Резервату.

Обекти муша буц оддалени мин. 150 m од регистрованого гнізда велькей дрофи.

Максимална поверхносц обекта 20 m².

Максимална поверхвосц обекта то П (прижеме), а минимална оддаленосц обекта од сушедней парцели 10,0 m.

Обезпечиц одвитууюци уровень инфраструктурней опременосци.

Архитектонски обробок обекта ма буц прилагодзени гу непосредному амбиенту и околному пейзажу. Часци обекта, структурални состав од уплїву на формоване и визуални випатрунок ше муши уклопиц до околного амбиенту, з хаснованьом природних материялох.

Правила будованя за обекти чия наменка у функції очуваня и промоції подруча окремней наменки

Розпатрачнїци будовац як шлебодностояци, зоз природних материялох (древена конструкция, по можлівосци з надом як закрицом), цо прибілїжнейше гу природному амбиенту. За конструктивни часци обекта мож хасновац метални профили хтори ше муши обложиц з природним материялом (древом, надом). Висину обекта одредзиц у складзе з наменку и окруженьом, односно условиями управяча.

2.2.1. Правила будованя на польопривредней жеми у просторней целосци од уплїву на природне добро (бивальнїки защищених и строго защищених файтох од националней значносци, часци екологийних коридорох зоз защитнима зонами и инша жем у рамикох подруча окремней наменки)

2.1.2.1. Правила будованя на польопривредней жеми у рамикох бивальнїкох защищених и строго защищених файтох од националней значносци

Маюци у оглядзе же Резерват представя еден з найочуванших комплексох ровнїнских бивальнїкох з траву у Сербїи и же представя защищене добро хторе составене з трох видвоєних и оддалених субединкох, пре фрагментованосц, без бивальнїкох екологийней мрежи, хтори их повязую, не було би обезпечене обставане популациейом файтох хтори го населюю, як и же очуване и унапредзене защищеного подруча витворлїве лем у рамикох системи очуваних бивальнїкох екологийней мрежи, на польопривредней жеми у рамикох бивальнїкох защищених и строго защищених файтох од националней значносци можлїве огранїчене будоване лем монтажних обектох (салетли, стрехи и под.) и будоване и реконструкция инфраструктурних обектох, у складзе з окремнима условиями зашиту природи яке необхідне обезпечиц.

Салетли и стрехи будовац як шлебодностояци, з природних материялох (древена конструкция, по можлівосци з надом як закрицом), найприбілїжнейше гу природному амбиенту. Максимални горизонтални габарит обекта 20 m², а максимална висина 3,5 m.

Необходне ше притримовац условийох и мирох зашиту и ушореня за бивальнїки защищених и строго защищених од националней значносци яки дефиновани у поглавю «IV Правила хаснованя жеми, правила ушореня и правила будованя у рамикох подруча окремней наменки», точки «1. Правила ушореня и організації жеми (зоз зонами зашиту) у рамикох подруча окремней наменки», «1.5. Условиа и мири зашиту природного и културного нашлїдства, животного штредку и живота и здравя людзох», «1.5.1. Условиа и мири зашиту и ушореня природних доброх», «1.5.1.2. Бивальнїки защищених и строго защищених дзивих файтох од националней значносци».

У складзе з условиями компетентного заводу за зашиту природи, одредзени змисти яки дефиновани з Просторним планом городу Кикинди (часц викенд зони у КО Мокрин, роботу зону у КО Мокрин, часц

робалова у КО Саян) и з Просторним планом општини Нови Кнежевац (плановани зони туристично-рекреативних змистох звонка населеня у КО Нови Кнежевац и плановани рибалов у КО Нови Кнежевац) не можливе плановац на просторе бивальнікох захищених и строго захищених файтох од националней значносци, маючи у оглядзе же на тим просторе забранене мянцу наменку и культуру поверхносцом. Обставане популацийох файтох хтори населюю Резерват, як и очуване и унапредзене захищеного подруча Резервату, витворливе лем у рамикох системи очуваних бивальнікох екологийней мрежи, з очуваньом функционалносци екологийних коридорох и сушедних бивальнікох.

Часц планованей викенд зони (часц зони I) у КО Мокрин яка утвєрдзена з Просторним планом городу Кикинди, а хтора ше находзи у рамикох подруча окремней наменки, на просторе бивальнікох захищених и строго захищених файтох од националней значносци, мянцу наменку у складзе з тим просторним планом, та преходзи з будователней жеми звонка граніци будователного подруча населеньох до польопривредней жеми у просторней цалосци од упліву на природне добро, у рамикох бивальнікох захищених и строго захищених файтох од националней значносци. На иснуючих хижох за одпочивок хтори ше находза у рамикох викенд зони яки утвєрдзени з Просторним планом городу Кикинди, на просторе бивальнікох захищених и строго захищених файтох од националней значносци дошлебодзене окончовац реконструкцию и инвестиційне и чечуце (рядове) отримоване обектох, без прєменки габаритох и волумену обектох. Хасноване обектох, реконструкцию и инвестиційне и чечуце (рядове) отримоване иснуючих обектох не обходне же би було у складзе зоз зашиту бивальнікох захищених и строго захищених файтох од националней значносци.

Планована роботна зона у КО Мокрин яка утвєрдзена з Просторним планом городу Кикинди, а хтора ше находзи у рамикох подруча окремней наменки, на просторе бивальнікох захищених и строго захищених файтох од националней значносци, мянцу наменку у складзе з тим просторним планом, та преходзи з будователней жеми звонка граніци будователного подруча населеньох до польопривредней жеми у просторней цалосци од упліву на природне добро, у рамикох бивальнікох захищених и строго захищених файтох од националней значносци.

Часц планованого рибалова у КО Саян хтора утвєрдзена з Просторним планом городу Кикинди, а хтора ше находзи у рамикох подруча окремней наменки, на просторе бивальнікох захищених и строго захищених файтох од националней значносци, мянцу наменку у складзе з тим просторним планом и преходзи до польопривредней жеми у просторней цалосци од упліву на природне добро, у рамикох бивальнікох захищених и строго захищених файтох од националней значносци.

Плановани зони туристично-рекреативних змистох звонка населеньох у КО Нови Кнежевац (локації 15, 17 и 18) хтори утвєрдзени з Просторним планом општини Нови Кнежевац, а хтори ше находза у рамикох подруча окремней наменки, на просторе бивальнікох захищених и строго захищених файтох од националней значносци, мянцу наменку у складзе з тим просторним планом и преходза з будователней жеми звонка граніци будователного подруча населеньох до польопривредней жеми у просторней цалосци од упліву на природне добро, у рамикох бивальнікох захищених и строго захищених файтох од националней значносци.

Плановани рибалов у КО Нови Кнежевац хтори утвєрдзени з Просторним планом општини Нови Кнежевац, а хтори ше находзи у рамикох подруча окремней наменки, на просторе бивальнікох захищених и строго захищених файтох од националней значносци, мянцу наменку у складзе з тим просторним планом и преходзи до польопривредней жеми у просторней цалосци од упліву на природне добро, у рамикох бивальнікох захищених и строго захищених файтох од националней значносци.

2.1.2.2. Правила будованя на польопривредней жеми у рамикох зашитних зонах екологийних коридорох и бивальнікох захищених и строго захищених файтох од националней значносци

За вибудов на польопривредней жеми у рамикох зашитних зонах екологийних коридорох и бивальнікох захищених и строго захищених файтох од националней значносци не обходне почитовац правила будованя яки дефиновани у рамикох тей точки, з обовязним обезпечваньом окремних условийох зашиту природи.

Правила будованя у поясу до 50 m од екологийного коридору/бивальнікох

На польопривредней жеми, у поясу до 50 m од екологийного коридору/бивальнікох, дошлебодзена вибудов лем надземней инфраструктури, чия траса по найкратшей драги преходзи прейг екологийних коридорох, бивальнікох або комплексох бивальнікох з векшим числом субєдинкох, як и водопривредних обектох и їх провадзацей инфраструктури.

Условия за вибудов инфраструктури дефиновани у поглавю «IV Правила хаснованя жеми, правила ушореня и правила будованя у рамикох подруча окремней наменки», точки «1. Правила ушореня и организациі жеми (зоз зонами заштити) у рамикох подруча окремней наменки», «1.3. Урбанистични и други условия за ушорене и вибудов поверхносцох и обектох явней наменки и мрежи транспортней и другой инфраструктури подруча окремней наменки.»

Необходне ше притримовац условийох и мирох заштити и ушореня за защитну зону екологийних коридорох и бивальнікох захицених и строго захицених файтох од националней значносци яки дефиновани у поглавю «IV Правила хаснованя жеми, правила ушореня и правила будованя у рамикох подруча окремней наменки», точки «1. Правила ушореня и организациі жеми (зоз зонами заштити) у рамикох подруча окремней наменки», «1.5. Условия и мири заштити природного и культурного наслідства, животного штрעדку и живота и здрава людзох», «1.5.1. Условия и мири заштити и ушореня природних доброх», «1.5.1.3. Екологийни коридори и защитни зони екологийних коридорох и бивальнікох».

Правила будованя у поясу од 50 m по 200 m од екологийного коридору/бивальнікох

На польопривредней жеми у поясу од 50 m по 200 m од екологийного коридору/бивальнікох, дошлебодзене будовац салаши (з предписованьом окремних мирох заштити за вибудов нових салашох); овоцарско-виніцарски, заградково и квецарски хижки и коморки за одкладане овоци, желеняви, квеца и алату; обекти цо необходни за отримуюче хасноване коридору або бивальнікох (водопривредни обекти, обекти за потреби отримуючого напасаня статку) и инфраструктури, у складзе з условиями заштити природи.

За салаши, овоцарско-виніцарски, заградкарски и квецарски хижки и коморки за одкладане овоци, желеняви, квеца и алату применіц правила будованя яки дефиновани у поглавю «IV Правила хаснованя жеми, правила ушореня и правила будованя у рамикох подруча окремней наменки», точки «2. Правила будованя у рамикох подруча окремней наменки», «2.1. Правила будованя на польопривредней жеми», «2.1.2. Правила будованя на польопривредней жеми у просторней целосци од упліву на природне добро (бивальніки захицених и строго захицених файтох од националней значносци, часци екологийних коридорох зоз защитнима зонами и инша жем у рамикох подруча окремней наменки)», «2.1.2.3. Правила будованя на иншей польопривредней жеми у рамикох подруча окремней наменки», «2.1.2.3.1. Обекти за потреби польопривредного газдовства – салаши» и «2.1.2.3.3. Польопривредни обекти и роботни змисти у функціі польопривреди», у рамикох поднаслову «Овоцарско-виніцарски, заградкарски и квецарски хижки».

За обекти за потреби отримуючого напасаня статку применіц правила будованя яки дефиновани у поглавю «IV Правила хаснованя жеми, правила ушореня и правила будованя у рамикох подруча окремней наменки», точки «2. Правила будованя у рамикох подруча окремней наменки», «2.1. Правила будованя на польопривредней жеми», «1.1.2. Правила будованя на польопривредней жеми у просторней целосци захищеного подруча – Резервату», «2.1.1.2. Правила будованя на польопривредней жеми, у просторней подцалосци 2 Резервату – режиму III ступня заштити».

Условия за вибудов водопривредних обектох и другой инфраструктури дефиновани у поглавю «IV Правила хаснованя жеми, правила ушореня и правила будованя у рамикох подруча окремней наменки», точки «1. Правила ушореня и организациі жеми (зоз зонами заштити) у рамикох подруча окремней наменки», «1.3. Урбанистични и други условия за ушорене и вибудов поверхносцох и обектох явней наменки и мрежи транспортней и другой инфраструктури подруча окремней наменки.»

Необходне ше притримовац условийох и мирох заштити и ушореня за защитну зону екологийних коридорох и бивальнікох захицених и строго захицених файтох од националней значносци яки дефиновани у поглавю «IV Правила хаснованя жеми, правила ушореня и правила будованя у рамикох подруча окремней наменки», точки «1. Правила ушореня и организациі жеми (зоз зонами заштити) у рамикох подруча окремней наменки», «1.5. Условия и мири заштити природного и культурного наслідства, животного штрעדку и живота и здрава людзох», «1.5.1. Условия и мири заштити и ушореня природних доброх», «1.5.1.3. Екологийни коридори и защитни зони екологийних коридорох и бивальнікох».

Правила будованя у поясу од 200 m по 500 m од екологийного коридору/бивальнікох

На польопривредней жеми, у поясу од 200 m по 500 m од екологийного коридору/бивальнікох, дошлебодзена вибудов:

- обектох за потреби польопривредного газдовства – салаши;
- обектох у овоцарско-виніцарскей зони;
- польопривредних обектох и роботних змистох у функціі польопривреди (овоцарско-виніцарски, заградкарски и квецарски хижки; скленяни заградки и пластеніки; обекти за пестоване печаркох и обекти за примарни преробок и одкладане польопривредних продуктох).

За обекти за потреби польопривредного газдовства – салаши, обекти у овоцарско-виніцарских зонох, польопривредни обекти и роботни змисти у функції польопривреди (овоцарско-виніцарски, заградкарски и квецарски хижки; скленяни заградки и пластеніки; обекти за пестоване печаркох), обекти за примарни преробок и магазиноване польопривредних продуктох применіц правила будованя яки дефиновани у поглавю «IV Правила хаснованя жеми, правила ушореня и правила будованя у рамикох подруча окремнои наменки», точки «2. Правила будованя у рамикох подруча окремнои наменки», «2.1. Правила будованя на польопривредней жеми», «2.1.2. Правила будованя на польопривредней жеми у просторней целосци од упліву на природне добро (бивальніки захищених и строго захищених файтох од националнои значносци, часци екологийних коридорох зоз защитнима зонами и иншу жем у рамикох подруча окремнои наменки)», «2.1.2.3. Правила будованя на иншей польопривредней жеми у рамикох подруча окремнои наменки», «2.1.2.3.1. Обекти за потреби польопривредного газдовства – салаши», «2.1.2.3.2. Обекти у овоцарско-виніцарскей зони», «2.1.2.3.3. Польопривредни обекти и роботни змисти у функції польопривреди», у рамикох поднаслову «Овоцарско-виніцарски, заградкарски и квецарски хижки», «Сklenяни заградки и пластеніки», «Обекти за пестоване печаркох», «Обекти за примарни преробок и одкладане польопривредних продуктох».

Необходне ше притримовац условийох и мирох защиты и ушореня за защитну зону екологийних коридорох и бивальнікох захищених и строго захищених файтох од националнои значносци яки дефиновани у поглавю «IV Правила хаснованя жеми, правила ушореня и правила будованя у рамикох подруча окремнои наменки», точки «1. Правила ушореня и організації жеми (зоз зонами защиты) у рамикох подруча окремнои наменки», «1.5. Условиа и мири защиты природного и культурного наслідства, животного штредку и живота и здравя людзох», «1.5.1. Условиа и мири защиты и ушореня природних доброх», «1.5.1.3. Екологийни коридори и защитни зони екологийних коридорох и бивальнікох».

2.1.2.3. Правила будованя на иншей польопривредней жеми у рамикох подруча окремнои наменки

На иншей польопривредней жеми у рамикох подруча окремнои наменки **необходне ше притримовац условийох и мирох защиты и ушореня за защитну зону екологийних коридорох и бивальнікох захищених и строго захищених файтох од националнои значносци** яки дефиновани у поглавю «IV Правила хаснованя жеми, правила ушореня и правила будованя у рамикох подруча окремнои наменки», точки «1. Правила ушореня и організації жеми (зоз зонами защиты) у рамикох подруча окремнои наменки», «1.5. Условиа и мири защиты природного и культурного наслідства, животного штредку и живота и здравя людзох», «1.5.1. Условиа и мири защиты и ушореня природних доброх», «1.5.1.3. Екологийни коридори и защитни зони екологийних коридорох и бивальнікох».

2.1.2.3.1. Обекти за потреби польопривредного газдовства – салаши

На польопривредней жеми мож будовац обекти польопривредних газдовствох – салаши хтори облапяю обекти хтори наменени за фамелийне биване и польопривредну продукцію, а хтори можу облапяц и други змисти цо компатибилни з основну наменку – діловни обект (обект за даване услугох поживи, напою и змесценя, за потреби організованя туристичного понукнуца на салашу), як и обект/поверхносц за спорт и рекреацию за власни потреби або за потреби організованя туристичного понукнуца.

Под салашами ше подрозумює поверхносц на польопривредней жеми на хторей ше коло фамелийного квартельного обекту окончує польопривредну продукцію у обласци заградкарства, овоцарства и виніцарства, заніма з екстензивним статкарством, а дзе ше може организовац и туристичне понукнуце у форми пласованя салащанских продуктох, даваня услуги поживи, напою и змесценя и спортско-рекреативних змистох.

Польопривредну продукцію, як и занімане з екстензивним статкарством ше будзе окончовац на окреме ушореним просторе, под чим ше подрозумює, окрем простору за вибудов квартельного обекта, видвойоване просторних целосцох за заграду, економски двор з капацитетами за змесцене польоділских культурох и механізації, простор за вибудов обектох за змесцене статку з ушорену часцу за одкладане хлівского гною и под.

У рамикох комплексу салашу обовязне будоване квартельного обекта и занімане з польопривредну продукцію. Простори хтори не маю наведзени змисти польопривредного газдовства ше не може тримац за салаш. Як провадзацу функцію у рамикох комплексу салашу мож дошлебодзиц змисти за потреби організованя туристичного понукнуца (діловни обект за даване услугох поживи, напою и змесценя), як и

спортско-рекреативни змисти (обект/поверхносц за спорт и рекреацию) за власни потреби або за потреби организова туристичного понукнуца.

Условия за вибор локацийох яки наменени салашом:

- будовац салаши ше дошлебодзуе на парцелох индивидуалних польопривредних продуковательох у форми вибудови нових салашох або добудови и адаптациі иснуючих салашох;
- не дошлебодзуе будовац нови салаши на просторох коридорох планованих инфраструктурних капацитетох хтори дефиновани з важацу просторно планску документацию;
- минимална велькосц парцели за вибудов нового салашу то 5000 m²; просторни ограніченя у смислу максималней велькосци поверхносци цо ангажована за салашанску продукцию нет;
- иснуюци салаши на меншей парцели мож реконструовац, добудовац и под. по дошлебодзени индекс завжатосци.

Условия за вибудов обектох и просторна организация салашу

Максимални индекс завжатосци парцели то 30 %.

За потреби польопривредного газдовства на салашу дошлебодзене будовац:

- фамелийни квартални обект;
- економски обекти;
- обекти примарней польопривредней продукциі;
- помоцни обекти;
- діловни обекти;
- обекти/поверхносци за спорт и рекреацию.

Потребне обезпечиц санитарно-ветеринарски гигиенско-технічни, екологийни, противогньови и други условия з неходну инфраструктурну опременосцу парцели (приступна драга, санитарна вода з явного водоводу або власней студні, водонепрепушуюца септична дзира, обезпечене подмирийоване з електричну енергию з електроенергетскей мрежи або власних жридох (агрегати, обновуюци жридла) и др.)

Под оптималну ушореносцу и опременосцу салашу ше подрозумюе:

- вибудована приступна драга з тварду подлогу;
- дзигнуту ограду коло будователней часци салашу;
- обезпечене подмирийоване з воду за пице з водоводней мрежи або з власного жридла (студні);
- вибудованосц одвитующих водоводних инсталацийох у кварталним обекту и обектох статкарства;
- регуловане одводзена одрутных водох – одрутну воду з хліва и гнойовку ше не шме пуцац до мериорацийних каналах и природних водоцекох;
- обезпечене подмирийоване з електричну енергию з явней мрежи або з власного жридла;
- просторне розгранічене кварталней и заградковей часци од часци хтора наменена за статкарску продукцию;
- ушорени простор за одкладане твардей часци статкового одпаду;
- вибудовани обект за зберане гнойовки;
- цегелковани плато двора кварталней часци и часци хтори наменени статкарству.

Кед ше на локациі будуе обекти за робно-статкарску продукцию (хліви за одхов статку), оддаленосц од граніци будователного подруча, спортско-рекреативних и других явних комплексох муши буц у складзе зоз законом и другима правилнікама з якими ше регулуе тоту обласц.

Салаш муши мац приступ з хотарскей або другей явней драги.

Минимална оддаленосц обекта од регулацийней линіі 5,0 m, односно и вецей кед того з другим законом дефиноване (защитни коридор явней драги, гайзибанскей драги, водоцеку, далеководу и др.).

Паркироване превозкох ришиц у рамикох парцели салашу. Потребне резервовац простор за стационаване превозкох у складзе з важацима нормативами за одредзену файту обекта (фамелийни квартални обект, діловни обект за даване услугох поживи, напою и змесценя и обект/поверхносц за спорт и рекреацию). Диспозицију, файту кошульки и способ формованя завиши од положеня иснуючих/планованих обектох и траекторийох рушаня знука комплексу салаша. Стационаване польопривредней механізації завиши лем од файти польопривредней продукциі (механізації хтору ше хаснуе при обробку жеми) хтору ше окончуе у рамикох комплексу салаша, з тим же ше за стационаване може вихасновац шлебодни простор у економскей часци салашу.

Потребне плановац просторне видвойоване кварталней и економскей часци салашу, а окреме обектох хтори наменени за статкарску продукцию, як и садзеня защитного желенїдла.

Обекти салашу будовац зоз зукошим закрицом, а за закрице хасновац череп, над, теголу и под. Применювац традиционалну форму будованя.

Дошлебодзуе ше будовац лем єден фамелийни квартални обект (з максимално трома кварталними єдинками). Максимални габарит фамелийного будовательного обекта у основи 200 m². Максимална поверховосц фамелийного кварталного обекта то П+Пк (прижеме+пойд), з можлівосцу будованя пиньвици, кед тото гидрологийни условия дошлебодзую. Минимална оддаленосц кварталного обекта од сушеднеј парцели 5,0 m.

Дошлебодзуе ше будовац помощни обекти коло кварталного обекта, як цо то: гаражу за путніцку превозку, коморку поживи за власни потреби, пиньвицу, водонепрепущуюу септичну дзиру, польски wc, комуналне шмециско, ограду и под.

Максимална поверховосц помощного обекта то П (прижеме).

Минимална оддаленосц помощних обектох од фамелийного кварталного обекта и сушеднеј парцели 5,0 m.

Дошлебодзуе ше будовац окремого обекта – пиньвици, хтора може буц укопана або полукопана, кед тото гидрологийни условия дошлебодзую.

Водонепрепущуюу септичну дзиру ше буде на минимално 3,0 m од шицких обектох и од граніци сушеднеј парцели. Минимална оддаленосц польского WC и комуналного шмециска од студні, односно живого жридла води 25,0 m.

Парцели ше може оградовац з транспарентну ограду висини максимално 2,0 m. Ограду и слупи ше поставя на оддаленосци минимално 1,0 m од линіи меджи. Забраноє ше поставяц полни, чежки и масивни огради.

Економски обекти мож будовац лем кед на парцели єст або ше буде фамелийни квартални обект за потреби польопривредного газдовства.

Дошлебодзуе ше будовац вецей економски обекти, у складзе з потребами польопривредного газдовства.

Економски обекти могу буц:

- обекти за одхов животиньох (хліви за одхов коньох, хліви за одхов кравох, обекти за одхов живини, козох, овцох и швиньох, обекти за одхов голубох, заяцох, украсней живини и птицох, як и обекти за ховане шлімакох и под.);
- провадзаци обекти за одхов домашніх животиньох (випусти за статок, бетонски писти за одкладане твардого хлівского гною, обекти за одкладане гнойовки);
- обекти за магазиноване статковей покарми (шопи за шено, маґацини за магазиноване концентрованей статковей покарми, бетоновани сило-дзири и сило-тренчи);
- обекти за магазиноване польопривредних продуктох (гамбари, кошарки) и
- други подобни обекти на польопривредним газдовстве (обекти за змесцене польопривредней механізації, курарні, сушальні и под.).

Максимална поверховосц обекта за ховане животиньох то П+Пк (прижеме+пойд), кед ше на пойдзе плануе магазиноване покарми за статок. Минимална оддаленосц обекта за ховане животиньох од фамелийного кварталного, односно діловного обекта, 20,0 m, а од граніци сушеднеј парцели минимална оддаленосц 10,0 m.

Минимална оддаленосц провадзацих обектох за ховане домашніх животиньох од фамелийного кварталного, односно діловного обекта, 20,0 m, од сушеднеј парцели минимална оддаленосц 10,0 m, а од студні минимална оддаленосц 25,0 m.

Максимална поверховосц обекта за магазиноване покарми за статок П+Пк (прижеме+пойд). Минимална оддаленосц обекта за магазиноване статковей покарми од фамелийного кварталного обекта 6,0 m, а од сушеднеј парцели минимална оддаленосц 5,0 m.

Максимална поверховосц объекта за магазиноване польопривредних продуктох П+Пк (прижеме+пойд), односно у зависности од прилапеного технологийного поступку магазинованя. Минимална оддаленосц объекта за магазиноване польопривредних продуктох од фамелийного кварталного объекта 6,0 m, а од сушеднеј парцели минимална оддаленосц 5,0 m.

Максимална поверховосц объекта за магазиноване польопривредней механізації П (прижеме). Минимална оддаленосц того объекта од фамелийного кварталного объекта 6,0 m, а од сушеднеј парцели минимална оддаленосц 5,0 m.

Максимална висина куаранї и сушалнї П+Пк (прижеме+пойд).

Объекти примарней польопривредней продукції (скленяни загради, пластенїки, объекти за пестоване печаркох) ше може поставяц, односно будовац лем кед на парцели ест або ше буде фамелийни квартални объект за потреби польопривредного газдовства. Дошлебодзуе ше поставяц, односно будовац вецей объекти примарней польопривредней продукції, у складзе з потребами польопривредного газдовства.

Оддаленосц скленяних заградох и пластенїкох од гранїци парцели не може буц менша од висини планованого объекта, односно минимално 5,0 m.

Максимална поверховосц объекта за пестоване печаркох то П, з вибудову пиньвици, кед того гидрологийни условия дошлебодзую.

Дошлебодзуе ше будоване дїловного объекта – объекта за даванє услугох поживи, напою и змесценя, за потреби организовања туристичного понукнуца у рамикох комплексу салашу, але лем кед у рамикох комплексу салашу ест объект хтори наменени за фамелийне биване и польопривредну продукцію.

Дошлебодзуе ше будовац еден дїловни объект або вецей менши дїловни объекти. Дошлебодзена вкупна максимална поверхносц шицких дїловних объектох у основи 1000 m², зоз задовольованьом параметрох же максимални индекс завжатосци парцели 30 % (поверхносц дїловних объектох завиши од поверхносци обовязних змистох на салашу хтори наменени за фамелийне биване и польопривредну продукцію). Максимална поверховосц дїловного объекта П+Пк (прижеме+пойд), з можлївосцу будованя пиньвици, кед того гидрологийни условия дошлебодзую. Минимална оддаленосц дїловного объекта од фамелийного кварталного объекта и од гранїци сушеднеј парцели 5,0 m, а од економского объекта минимална оддаленосц 20,0 m.

Дошлебодзуе ше будовац объекти/поверхносци за спорт и рекреацию за власни потреби або за потреби организовања туристичного понукнуца, але лем кед у рамикох комплексу салашу ест объект хтори наменени за фамелийне биване и польопривредну продукцію.

Максимална поверховосц объекта за спорт и рекреацию П+Пк. Минимална оддаленосц объекта/поверхносци за спорт и рекреацию од фамелийного кварталного объекта и од гранїци сушеднеј парцели 5,0 m, а од економского объекта минимална оддаленосц 20,0 m.

За вибудов змистох за потреби организовања туристичного понукнуца у рамикох комплексу салашу обовязни виробок урбанистичного проекта з яким ше медзи иншим дефинує диспозицию и габарит планованих объектох, а шицко у складзе з параметрами з того просторного плану.

Объекти на иснуючих салашох мож реконструовац и добудовац (максимално до 50% поверхносци объекта, а у складзе з параметрами як предписани з тим просторним планом), реконструовац инсталациї, zlepшац условия живота и роботи, по максимални параметари яки предписани з тим просторним планом и под тима условиями:

- дошлебодзене заменїц иснуюци объект з новим объектом у рамикох условийох яки дати у тим просторним плану;
- реконструкцию объектох ше дошлебодзуе кед того не наруши параметри яки дати у тим просторним плану;
- адаптацию объекта ше може дошлебодзиц у рамикох наменкох яки дати з тим просторним планом;
- кед парцела салашу не задовольує даедно условие яки дефиновани з тим просторним планом, мож дошлебодзиц реконструкцию и добудов по випольноване урбанистичних параметрох яки остали.

2.1.2.3.2. Обекти у овоцарско-винїцарскей зони

Садзене и експлоатация овоцнїкох и винїцох може буц двойнїста:

- за власни потреби;
- за тарговище.

На овоцарско-винїцарских пошедох за власни потреби условия за формоване парцели и вибудов обекта – винїцарскей хижи тоти:

- парцела на хторей ше садзи овоцнїк або винїцу не може буц менша як 1500 м²;
- найменей 70% поверхносци парцели ше муши хасновац як винїцу або овоцнїк;
- поверхносц габаритох овоцарско-винїцарского обекта виноши максимално 50,0м². Дошлебодзуе ше будовац стреху, конк, филагорию опрез и у составе обекта, под условийом же не маю скло и же су не заварти, з тим же вони не уходза до составу дошлебодзеной поверхносци обекта;
- поверхвосц обекта то прижеме. Обект може мац и пиньвицу кед то дошлебодзую гидротехнїчни условия або кед ше го будуе на терену на прикрини. Висина пиньвици над тереном не може буц векша як 90 см (кед терен прикри рахуе ше штрედну висину терену воздлуж обекта);
- вкупна висина обекта – од нултей коти по коту верха закрица (рахуюци и пиньвицу над тереном) не може буц висша як 6,0м;
- обект треба будовац преважно з природного материялу и фарби. Форму обекта прилагодзиц гу традиционалней форми помощних будинкох того поднебья;
- закрице муши буц зукосе и не надмуроване (нагнуце закрица min. 30°, max. 35°), з закрицом з природних материялох (череп, цегелки...);
- комплекс ше може оградзиц зоз живу желену або транспарентну ограду (ограду з дрота и под. у комбинациї зоз желенїдлом), хтору ше поставя так же би слупи на оградѣ були на жеми власнїка оградѣ, максималней висини 2,0 м;
- за овоцарско-винїцарски хижи нет потреби мянц статус жеми з польопривредней до будователней жеми.

Парцели на хторих ест вибудовани винїцарски хижи и обекти на нїх ше затримуе, окрем кед вони не у противносци з другима предписанями (водопривреда, инфраструктурни коридори, защита природи, защита животного штрעדку).

Окрем вибудови винїцарских хижкох, студных, польского нужнїка, дошлебодзуе ше будовац обекти хтори у функциї преробку продуктох за власни потреби.

Обекти за чуване, сушене и преробок овоци за власни потреби:

- обекти можу буц монтажни або з твардого материялу, прижемни, з можлївосцу вибудови пиньвици (сутерену);
- велькосц обекта завиши од велькосци пошеду и количества овоци, а не можу буц векши як 100 м².

Обекти хтори наменени за продукцию за тарговище:

Обекти за продукцию вина и паленки, за сушене и преробок овоци можу будовац тоти хтори маю овоцнїки/винїци хтори вельки мин. 1,0 ha.

Велькосц обекта за сушене и преробок овоци завиши од велькосци овоцнїка, а обект не може буц векши як 300 м². Обект муши буц опремени з необходну инфраструктуру: струя, вода, одводзена одругних водох, у складзе зоз законом. Окрем того, дошлебодзуе ше будовац помощни економски обект за змесцене механизациї и необходней опреми.

По комплекс муши буц обезпечена приступна драга з тварду подлогу, минималней ширини за єдносмыслови транспорт 3,5 м (за двосмыслови транспорт минимална ширина драги 5,5 м).

Вински пиньвици мож будовац и ушорйовац як туристични обекти, з простором за прием нащивительох (дегустацию вина, кратше перебуване у природи и други змисти яки примерени гу основней наменки). У тим случаю ше муши обезпечиц адекватни паркинг простор, хтори димензионовани спрам очекованого числа нащивительох.

Условия за вибудов обектох за продукцию вина з винску пиньвицу тоти:

- завжатосц парцели (поверхносц под обектами и транспортно-манипулативней поверхносци) то макс. 15%, з тим же вкупна вибудована поверхносц под обектами не може буц векша як 800 м²;
- поверхвосц обекта то По(Су)+П+Пк;

- обекти треба будовац з хаснованьом природного материялу и фарби. Форму обекта прилагодзиц гу основной функциї, традициональной архитектуры, непосредному амбиенту и околному пейзажу;
- обекти муша буц опремени з необходну инфраструктуру, у складзе зоз законом з яким ше регулуе тоту материю;
- по комплекс ше муши обезпечиц явну драгу.

За вибудов обектох хтори наменени за продукцию за тарговище – обектох за продукцию вина, за сушене и преробок овоци, як и винских пиньвицох з туристичними змистами, обовазни виробок плану детальней регулациї з чим ше дефинуе плановани комплекс и на основи того окончи пременку наменки польопривредней до будовательней жеми.

2.1.2.3.3. Польопривредни обекти и роботни змисти у функциї польопривреди

Овоцарско-винїцарски, заградкарски и квецарски хижки

На парцелох плодней жеми под културами овоцнїкох, винїци, заградкох або квецарнїкох дошлебодзене будовац овоцарско-винїцарски/заградкарски/квецарски хижки, студні, польски ws и простори за змесцене механїзациї, алату, овоци, желеняви и квеца.

Минимална велькосц парцели на хторей ше може одобриц будоване тих обектох виноши 10 а (1000 m²). Найменей 95% поверхносци парцели ше муши хасновац як обрабляцу жем (овоцнїк, винїцу, заградку або квицарнїк).

Максимална поверхносц за вибудов винїцарско-овоцарскей/заградкарскей/квецарскей хижки 30 m². Минимална оддаленосц обекта од гранїци суседней парцели 1,0 m, а од суседового обекта 10,0 m. Максимална поверховосц обекта то П, з пиньвицу (кед тото гидрологийни условия дошлебодзую). Дошлебодзуе ше будовац стрехи, конки и филагорїї, на хторих кед нет положене скло ше не рахуе до основного габариту обекта.

Окрем овоцарско-винїцарскей/заградкарскей/квецарскей хижки дошлебодзене будовац и коморки за одкладане овоци, желеняви, квеца, алату и механїзациї, максималней поверхносци 100 m² и поверховосци П. Минимална оддаленосц обекта од гранїци суседней парцели 1,0 m, а од суседового обекта 10,0 m.

Скленяни загради и пластенїки

З цильом zlepшаня польопривредней продукциї на польопривредней жеми дошлебодзене будовац або класц скленяни загради и пластенїки. Оддаленосц таких обектох од линийох меджи минимално 5,0 m. Максимални индекс завжатосци парцели под пластенїками 80%, а максимални индекс завжатосци парцели под скленянима заградама 50%. Парцели ше може оградзовац з транспарентну ограду висини максимално 2,2 m. Ограду и слупи ше поставя на оддаленосци минимално 1,0 m од линий меджи.

Обекти за пестоване печаркох

Вибудов тих комплексох и обектох унапрямена на меней квалитетну жем, а у складзе зоз нормама и правилнїками яки регулую тоту обласц. Минимална оддаленосц шицких обектох од суседних парцелох 10,0 m. Максимална поверховосц обектох то П, з вибудову пиньвици, кед тото гидрологийни условия дошлебодзую.

Рибалови

Рибалови мож правиц на польопривредней жеми одредзених катастерских културох: пасовискох, местох з надом и мочарох, по детальних анализох о розполагаюцих количествах и квалитету води и жеми, з предходну согласносцу министерства цо компетентне за обласц польопривреди и з почитованьом основних условийох на основи хторих рибалов:

- муши буц защицени од високих водох;
- муши мац обекти и пошореня за регулацию уровня и прецекане води и обекти и пошореня з якими ше зопре преходзене риби, рибчатох и икри до або з рибалова.

Вибор локациї за правене рибалова окончиц по предходних анализох розполагаюцих количествах и квалитету води, хтору ше вихаснуе за польнене рибалова.

Граніци рибалова ше муши означит з видлівима означенями. Кед иснує можлівосц комплекс рибалова треба оградити.

При будованю видвоіц доліни по категорийох у складзе з технологию продукції: часц за рибчата, кармиліща и жимовніки. Рибалов муши мац улівно-вилівни обекти, шлайси, аератори, платформи за кармене и гаци з якими ше зопре предзеране вонкашніх водох до комплексу рибалова. У рамикох технічней часци неабходне обезпечит окрему просторию за ветеринарски препатрунки и дньове проваджене здравственого стану и приросту популяції.

Дошлебодзує ше будоване діловних обектох з обласци тарговини на мало и погосцительства.

Минимална оддаленосц обекта од сушешних парцелох 3,0 m, а максимална поверховосц то П+Пк. Минимална ширина приключка на дильов 4m (можлівосц приключеня на некатегоровану драгу).

За одношене шмеца и чкодлівих одруткох муши исновац ушорене место або технічне пошорене з яким ше онеможлівоє загаджене рибалова и його околини.

У комплексу рибалова мож будовац продукційни обекти обновюючих жридох енергії (окрем витропаркох и соларних панелох пре зашиту птицох), и построєня, трафостаніци 20/0,4 kV, слупово, мурово або монтажно-бетонски (МБТС), з мин. оддаленосцу 3,0 m од инших обектох.

Правене рибаловох условює виробок урбаністичного проєкта, з перевірюваньом инфраструктурней опременосци.

Фарми и газдовства - обекти за одхов животиньох

Фарме и газдовства то роботни комплекси з обектами и простором за тримане и одхов животиньох.

Дошлебодзує ше тримац и ховац коні, крави, овци и кози. Фарма то газдовство дзе ше трима або хова 20 и вецей гарла копитарох, ратицарох (20 и вецей гарла говедох, 150 и вецей гарла овци и кози), при чим условно гарло то животиня або множество животиньох хтори чежки 500 kg рахуюци найвекшу чежину продукційней категорії.¹⁰

Оддаленосц фарми од будовательного подруча населеньох, спортско-рекреативних и других явних комплексох, як и медзисобна оддаленосц фармох дзе ше их хова, односно розлични файти животиньох, муши буц у складзе зоз законом и правилніками з якими ше регулує тоту обласц. Тоти обекти ше муши лоцировац на компактней и нагнутей жеми, по можлівосци слабшей бонитетней класи. Фарми ше не шме лоцировац на напране главних витрох хтори дую гу населеному месту. Велькосц парцели дефиновац у складзе з капацитетом и файту продукції, з тим же ше муши обезпечит достаточню широку круг фарми, з яким ше оможліви повязаносц шицких функциональних часцох.

У рамикох фарми треба формовац два видвоєни блоки – технічни и продукційни. Под технічним блоком ше подрозумює вибудов: обектох за змесцене роботнікох, магазину поживи, карантинских просторийох, машинску часц, просторії за ветеринарски препатрунки, мини-кляльню за примушуюче клане и др. Неабходне обезпечит окреми простор за зніщоване або одкладане загинутих животиньох.

У продукційней часци ше находза обекти за одхов статку хтори муша буц подзелени по категорийох статку – за приплодни животині, за одхов младих и за кармене, хтори представляю окреми продукційни целосци.

У рамикох технічного блоку мож будовац енергетски продукційни обекти за продукцію енергії з неконвенциональних жридох (биомаса, биогаз, геотермална енергия).

Максимални индекс завжатосци жеми 40%, а максимални индекс вибудованосци 0,5. Максимална поверховосц обекта то П+Пк (односно усоглашена з технологійну схему процесу продукції). Минимална оддаленосц економских обектох од граніци сушешней парцели 10,0 m. Шицки обекти хтори наменени за тримане и одхов статку ше муши проєктовац и будовац по нормативох и стандардох за вибудов такей файти обектох и конкретней файти животині, з применюваньом санитарно-ветеринарских, гигиєнско-технічних, екологічних, процивогньових и других условийох. Простор до хторого ше одклада хлівски гной з обектох

¹⁰ У складзе з Правилніком о ветеринарско-санитарних условийох обектох за одхов и тримане копитарох, ратицарох, живини и заяцох («Службени глашнік РС», число 81/06).

ше муши змесциц, односно вибудовац так же би ше зопарло загадзоване околини, противно напруму главних витрох и вон муши буц оддалени минимално 50,0 m од обектох за животинї.

Минимална оддаленосц обектох за одхов статку на фармох од державней драги першого шора виноши 100,0 m, од державней драги другого шора виноши 50,0 m и од општинских драгох виноши 20,0 m.

У кругу фарми, нукашні транспортніци треба будовац так же би ше обезпечело кружни цек транспорту (чисти и брудни драги). Драги хтори ше хаснує за привожене животиньох, поживи за животинї, чистой слами за сцелене под статок и опреми ше не шму крижац з драгами хтори ше хаснує за одвожене хлівского гною, одрутих водох и труплох животиньох. Повязоване фарми на мрежу явних транспортніцох обезпечит з приступну драгу хтора ма одвитууюцу ширину и хтора вибудована з твардого материялу. На уходзе до комплексу вибудовац дезинфекційну барьеру минималней длужини 5,0 m и ширини минимално 3,0 m.

Уход до фарми ма буц под надпатрунком на хторим ше обовязно водзи евиденцию о уходзе и виходзе людзох, животиньох и превозкох з кругу фарми. Круг фарми ше муши оградит з ограду, з хтору ше онеможливе несконтроловане уходзене людзох и животиньох.

Минимална висина огради 2,0 m, а ограду и слупи огради ше кладзе на минималней оддаленосци 1,0 m од линїї меджи.

Обовязне подмирийоване фарми з достаточним количеством води хтора муши буц бактериологийно и хемийно исправна. Знука комплексу треба обезпечит водоводну и гидрантску процивогньову мрежу, як и канализацийну мрежу за прилапйоване и одводзене одрутих водох. Одрутни води и гнойовку ше обовязно муши пречисцит пред пушаньом до природних реципиентох. Тиж обовязне подмирийоване обектох на фарми з електричну енергию и другима инсталациями и енергентами яки необходни за незавадане хасноване обектох, а трафостанїца муши буц оддалена найменей 3,0 m од инших обектох.

Будоване фарми условене з виробком урбанистичного проєкта, з проверйованьом инфраструктурней опременосци.

Обекти за примарни преробок и магазиноване польопривредних продуктох

То обекти за примарни преробок (умиване, сушене и под.), магазиноване и чуване польопривредних продуктох (житаркох, индустрийних, покармових и лїковитих рошлінох, квеца, овоци и желеняви), як и провадзаци и други подобни обекти у функції польопривредней продукції.

Под обектами за магазиноване польопривредних продуктох и репроматериялу ше трима шицки файти магазинох (полутворени и заварти гали, стрехи, силоси, долїки, патосово магазини, хладзальні и др).

Обекти у хторих ше польопривредни продукти може примарно прерабят то сушарні, куарарні и под. обекти. Минимална оддаленосц тих обектох од гранїци сушедней парцели 10,0 m. Максимална поверховосц обекта то П, винїмково и вецей, кед тото вимага технологийни процес (силоси и под.), з вибудову пиньвици, кед тото гидрологийни условия дошлебодзую.

Простор за стационаване превозкох ше организує у зависносци од технології транспорту, односно файти планованих обектох за примарни преробок, магазиноване и чуване польопривредних продуктох, провадзацих и других подобних обектох у функції польопривредней продукції у рамикох комплекса.

Дошлебодзує будовац наведзени обекти з применываньом гигиенско-технічних, екологийних, процивогньових и других условийох и потребу инфраструктурну опременосцу: приступна драга, електроинсталациї, трафостанїца, вода, водонепрепущуюца септична дзира и под.

За вибудов наведзених обектох за примарни преробок и магазиноване польопривредних продуктох обовязни виробком урбанистичного проєкту.

2.1.2.3.4. Правила будованя за обекти чия наменка у функції очуваня и промоції подруча окремней наменки

На польопривредней жеми звонка защицених подручох, а у рамикох подруча окремней наменки, дошлебодзене будовац лем монтажни обекти чия наменка у функції очуваня поверховосцох окремней наменки, як и задоволеня едукативних, вигледовацких и туристичних активносцох:

- визиторского центру;
- розпатрачніцох;
- салетлох;
- стрехох.

Под визиторским центром ше подрозумюе комплекс у рамикох якого предвидзени рижни файти змистох и активносцох з цильом едукації и промоції Резервату.

Визиторски центр

У случаю потреби вибудови нового визиторского центру, визиторски центр мож лоцировац на иншей польопривредней жеми у рамикох подруча окремней наменки (поверхносци на яких ше нет природни добра, а хтори припадаю гу подручу окремней наменки), з обовязку же би парцела на хторей ше плануе визиторски центр мала приступ гу явней транспортней поверхносци. Обовязни виробок урбанистичного проекта за вибудов визиторского центру, у складзе з урбанистичними параметрами з того просторного плану и обезпеченима условиями од компетентних органах, окремних организацийох, маюцих явних овласценьох и других институцийох.

При виробку урбанистичного проекта за визиторски центр важа тоти правила ушореня и будованя, з почитованьом шицких обезпечених условийох компетентних органах, организацийох и явних підприємствох:

- при виборе локації за вибудов визиторского центру необходни приступ гу явней транспортней поверхносци, а потребне обезпечиц и условия за приключоване на необходну инфраструктуру;
- у составе локалитету можліва вибудов тих змистох: обектох у функції туризма (едукативни, вилетніцки), салетли, стрехи, як и поставяне мобилияру зоз древа (столи, лавки) з цильом формованя пунктох на отвореним за потреби едукації и презентації природних вредносцох (школи у природи, летня сцена и под.);
- плановани обект визиторского центру позициновац на оддаленосци мин. 300 m од регистрованого гнізда велькей дрофи;
- дошлебодзена максимална поверхносц планованого обекта у функції туризма виноши 100 m²;
- дошлебодзена поверхвосц обекта то максимално П+Пк;
- архитектурски обробок обекта ма буц прилагодзени гу непосредному амбиенту и околному пейзажу. Часци обекта, структурални состав од упліву на формоване и визуални випатрунок ше муши уклопиц до околного амбиенту, з хаснованьом природних материялох;
- салетли и стрехи у комплексе будовац як шлебодностояци, з природних материялох (древена конструкция, по можлівосци з надом як закрицом), найприблїжнейше гу природному амбиенту. Максимални горизонтални габарит обекта 20 m², а максимална висина 3,5 m;
- комплекс ше муши опремиц з необходну комуналну инфраструктуру и санитарно-технічними пошоренями;
- желни поверхносци маю твориц мин. 50% парцели, з применьованьом автохтоних файтох, а дзе лем тото можліве, зачувац постояцу вегетацию;
- урбанистичне, архитектурске и пейзажне ушорене ше муши усоглашиц з условиями компетентного заводу за защиту природи;
- режими хаснованя муша буц таки же би ше осигурало жем од зявеня ерозивних и др. негативних процесох и поремеценьох;
- у рамикох комплексу потребне обезпечиц достаточне число паркинг поверхносцох за очековане число нащивительох и заняти персонал, потребни траспортно-манипулативни поверхносци, як и приходи превозком специялней наменки;
- обекти и поверхносци яки наменени за явне хасноване у складзе з потребами особох з инвалидитетом, дзецох и старих особох.

Розпатрачніци

Розпатрачніци будовац як шлебодностояци, зоз природних материялох (древена конструкция, по можлівосци з надом як закрицом), цо приблїжнейше гу природному амбиенту. За конструктивни часци обекта мож хасновац метални профили хтори ше муши обложиц з природним материялом (древом, надом). Висину обекта одредзиц у складзе з наменку и окруженьом, односно условиями управяча.

Салети и стрехи

Салетли и стрехи будовац як шлебодностоящи, з природних материялох (древена конструкция, по можлівосци з надом як закрицом), найприблїжнейше гу природному амбиенту. Максимални горизонтални габарит обекта 20 m², а максимална висина 3,5 m.

2.3.1. Правила будованя за лансирни (противкаменцово) станїци

Будовац обекти лансирних (противкаменцових) станїцох мож звонка будовательних подручох населеньох и будовательней жеми звонка будовательних подручох населеньох, на польопривредней жеми, на основи условийох яки дефинисани з тим просторним планом и окременима условиями компетентного Републичного гидрометеорологийного заводу Сербїї.

Минимална поверхносц за вибудов противкаменцовой станїци треба же би лула коло 10,0 m X 10,0 m. Обект треба будовац з черствого стандартного материялу. Висина обекта до 2,0 m и на ньго ше поставя громобранску защиту. Коло обекта треба поставиц ограду висини мин. 2,0 m.

Вибудов/реконструкцию обектох односно виводзене роботох на оддаленосци хтора менша як 500 m од лансирней (противкаменцовой), станїци, можлїва лем по обезпечованю окремей согласносци и думаня Републичного гидрометеорологийного заводу Сербїї.

2.4.1. Правила будованя у рамикох поверхносцох за експлоатацию минералних сировинох

Ношитель одобрена за експлоатацийне польо и/або експлоатацию достава одобрене за вибудов рударских обектох и/або вовидзене рударских роботох у складзе зоз Законом о рударстве и геологийних вигледованьох («Службени глашнїк РС», число 101/15 и 95/18 – др. закон).

За геологийни и други вигледованя на бивальнїкох защицених и строго защицених файтох потребне обезпечиц окремени условия защиты природи.

На подручу Резервату, на поверхносцох на хторих утврдзени режим защиты III ступня работи и активносци ше ограничує на геологийни и други вигледованя хтори не у противносци з цїлями очуваня и унапредзена природних вредносцох Резервату, а експлоатацию минералних сировинох мож окончовац лем на основи резултатах уж початих геологийних вигледованьох, хтори одобрени у складзе зоз законом.

Привредни субект хтори окончує експлоатацию нафти и газу, як и геотермалних ресурсох, муши обезпелиц:

- ситуацийни план експлоатацийного поля, з назначеньом шицких вигледовацких и експлоатацийних вартанїнох и инших пошореньох;
- геологийну мапу експлоатацийного поля и його околини, з характеристичними геологийними профилами;
- технологийну схему експлоатациї и схему рударских обектох на нафтно-газним полю;
- структурну мапу з назначенима гранїцами контуроу лежиска;
- податки и звити о вартаню, каротажных мераньох, зацивованю, перфорациї, забераню и мераню динамичного и статичного прицску, о количествох випродукованих флуїдох, газним факторе и шицких инших физично-хемийних анализох колекторох и флуїдох.

Вибудов вартанїнох газоводу и нафтоводу, вартанїнох за експлоатацию нафти природного газу и пасмових водох, на експлоатацийним полю на хторим ше окончує експлоатацию минералних сировинох и других геологийних ресурсох, мож окончовац лем, у складзе зоз законом з яким ше ушорює рударство и одвитуюцима правилїкама о технїчних нормативох за вибудов тих обектох.

Вибудов будинкох, явних драгох, гайзибанских драгох, каналах и других транспортнїцох, як и електричних водох високого напруженя з одредзенима защитними слупами на експлоатацийним полю, як и инших инфраструктурних обектох, мож одобрїц по предходно обезпеченой согласносци министерства.

Пред видаваньом локацийних условийох хтори ше выдава у складзе з окременима предписанями за вибудов обектох, потребне обезпечиц думанє привредного субекта хтори окончує експлоатацию о предложеним напряме и положеню тих обектох на експлоатацийним полю.

Оддаленосц оси вартанїни од защитного поясу плївного каналу, железнїци, далеководох общей наменки, явних обектох и кварталних будинкох, муши виношиц найменей тельо виноши висина турнї звекшана за 10%.

Од рубцу поясу драгох першого и другого шора оддаленосц оси вартаніни муши виношиц найменей 30 m, а од других явних транспортніцох и индустрийних, лесових и польских драгох – найменей 15 m.

Оддаленосц оси вартаніни од леса ше одредзує у зависносци од поднебья, подруча, конфигурації терену и файти леса.

Обекти за експлоатацию нафти, жемного газу и пасмових водох не шму буц оддалени меней як:

- 30 m – од рубца явних обектох и кварталних будинкох;
- 10 m – од рубца поясу явних транспортніцох и зашитного поясу далесководу и телефонских линийох.

Пошорене з отворену топярню муши буц оддалене найменей 30m од рубца гоч хторого построєня або обекта за експлоатацию нафти, жемних газох и пасмових водох.

Пошорєня з отворену топярню (зогривач води, зогривач нафти и под.) ше муши поставиц звонка зони опасносци од огня других обектох або построєньох.

Положене пошорєня з отворену топярню ма буц таке же би напрям витру од рударского обекта або построєня гу тому пошорєню не бул на главним напряме витрох у тим подручу.

2.2. ПРАВИЛА БУДОВАНЯ НА ЛЕСОВЕЙ ЖЕМИ

На лесовой жеми, на хторей ше прєглаши общи интерес, прєменку наменки ше будзе окончовац у складзе зоз Законом о лесох.

Лесова жем ше з велькей часци находзи у рамикох бивальнікох захицєних и строго захицєних файтох од националней значносци, а з меншу часцу на иншей жеми у подручу окремней наменки (поверхносци на хторей ше нет природни добра).

На лесовой жеми, на бивальнікох захицєних и строго захицєних файтох, мож будовац, у складзе з окремнима условиями зашити природи и у складзе з планами газдованя з лесами, технїчну инфраструктуру (лесово транспортніци и други обекти хтори ше хаснує за газдованє з лесами).

На лесовой жеми звонка бивальнікох захицєних и строго захицєних файтох, на иншей жеми у рамикох подруча окремней наменки, окрем обектох за отримованє и хаснованє лесох и технїчней инфраструктури, мож будовац у складзе з планами газдованя з лесами и окремнима предписанями з якими ше ушорює обласц дзивини и ловства:

- обекти за отримованє и хаснованє лесох (лесарски хижи);
- ловарски колїби и ловно-технїчни обекти.

Необходне ше притримовац условийох и мирох зашити и ушорєня за бивальніки захицєних и строго захицєних файтох од националней значносци и за зашитну зону екологийних коридорох и бивальнікох захицєних и строго захицєних файтох од националней значносци яки дефиновани у поглавю «IV Правила хаснованя жеми, правила ушорєня и правила будованя у рамикох подруча окремней наменки», точки «1. Правила ушорєня и организациї жеми (зоз зонами зашити) у рамикох подруча окремней наменки», «1.5. Условия и мири зашити природного и културного нашлїдства, животного штредку и живота и здравя людзох», «1.5.1. Условия и мири зашити и ушорєня природних доброх», «1.5.1.2. Бивальніки захицєних и строго захицєних файтох од националней значносци» и «1.5.1.3.и. Екологийни коридори и зашитни зони екологийних коридорох и бивальнікох».

Кед з планами газдованя з лесами предвидзена вибудов наведзєних обектох необходни виробок урбанистичного проекта. Урбанистични проект робиц у складзе з окремнима предписанями з якими ше ушорює обласц дзивини и ловства, як и з урбанистичними параметрами з того просторного плану и обезпеченима условиями од компетентних органах, организациийох и явних подприємствох.

Лесарски хижи и ловарски колїби дошлебодзєне будовац лєм як прижемли (П), зоз природних материялох, з максималним уклопйованьом до природного окруженя.

Максимална поверхносц обекта 100 m². Обекти муша мац минимални простор за змесценє занятих (односно госцох) и туалет. Муши ше обезпечиц: приступ гу обекту з явней/некатєгорованей драги, як и подмирьованє з воду, електричну енергию и одводзєнє одрутих водох. Подмирьованє з воду може буц зоз студні хтора вибита у блїзкосци обекта або з приключованьом на локални водовод кед за того єст технїчни можлївосци, а по условийох компетентного дистрибутера. Одводзєнє одрутих водох ришиц так же би ше не загрожело

животни штредок, по завартей канализацийней системи, з пушаньом до водонепрепущующего объекту. Обекти з енергию мож подмириовац з хаснованьом обновлюющих жридлов енергии, а кед ше их приключуе на линейну енергетску мрежу, дошлебодзене вивесц лем поджемни приключок по условийох дистрибутера.

Лесарски хижи и ловарски коліби мож будовац под условийом же би ше не спричинело тирваце очкодоване, загадзене або на гоч яки иншаки способ деградоване природних доброх и животного штредку.

У ловискох предвидиц вибудов ловно-техничних объектох (кармиліцох, местох дзе ше руца соль за дзивину, поїліцох, розпатрачніцох, чекох итд.) у зависности од числового стану дзивини, у складзе з ловну основу за газдоване з ловиском, а будовац их зоз природних материялох и уклопиц до природного амбиенту ловиска. Гуцави садзиц на тоти места у ловиску дзе нет природни поверхносци хтори могу дац защиту дзивини.

2.3. ПРАВИЛА БУДОВАНЯ НА ВОДНЕЙ ЖЕМИ

Водна жем наменена за отримоване и упупредзене водного режиму у складзе зоз Законом о водах и актами яки принешени на основи того закона, а окреме за:

- вибудов, реконструкцию и санацию водних объектох;
- отримоване корита водоцека и водних объектох;
- запровадзоване мирох яки ше одноша на ушорене водоцекох и защиту од чкодлівого дїйства водах, ушорене и хасноване водах и защиту водах;
- инши наменки яки утвердзени зоз Законом о водах.

Водну жем мож, у складзе зоз Законом о водах и актами яки принешени на основи того закона, хасновац и за:

- вибудов и отримоване линейних инфраструктурних объектох;
- вибудов и отримоване объектох яки наменени за одбрану держави;
- окончоване привредней дїялносци, и то: вибудов объектох за яки ше выдава дочасну будователъну дозволу у смислу закона з яким ше ушорюе вибудов объектох;¹¹
- поставяне менших монтажних объектох дочасного характеру за окончоване дїялносци за яки ше не выдава будователъну дозволу у смислу закона з яким ше ушорюе вибудов объектох;
- спорт, рекреацию и туризем;
- окончоване польопривредней дїялносци;
- окончоване експлоатаций минералних сировинох у складзе з важацима законами.

З оглядом на того же ше водна жем находзи у подручу окремней наменки, хасновац водну жем мож лем у складзе з Уредбу о преглашеню Специального резервату природи «Пасовиска велькей дрофи» («Службени глашнік», число 86/18), условиями и мирами защиты и ушореня природних доброх яки дефиновани з Просторним планом (хтори утвердзени у часци Просторного плану: поглаве «IV Правила хаснованя жеми, правила ушореня и правила будованя у рамикох подруча окремней наменки», точка «1. Правила ушореня и организациі жеми (зоз зонами защиты) у рамикох подруча окремней наменки», «1.5. Условия и мири защиты природного и культурного нашлїдства, животного штредку и живота и здравя людзох», «1.5.1. Условия и мири защиты и ушореня природних доброх») и условиями компетентного заводу за защиту природи.

2.4. ПРАВИЛА БУДОВАНЯ НА БУДОВАТЕЛЬНЕЙ ЖЕМИ

2.4.1. Правила будованя за викенд зону

Зоз Просторним планом городу Кикинди утвердзена гранїца викенд зони (Зони I) у КО Мокрин.

Зоз тим просторним планом утвердзени правила будованя за часц викенд зони (Зони I) у КО Мокрин хтора ше находзи у подручу окремней наменки, звонка бивальнікох защицених и строго защицених файтох од национальной значносци.

За часц викенд зони цо остала (Зони I) у КО Мокрин, хтора скорей утвердзена з Просторним планом городу Кикинди, а хтора ше находзи у рамикох подруча окремней наменки, на просторе бивальнікох защицених и

¹¹ Обекти за хтори ше выдава дочасну будователъну дозволу, а чия вибудов дошлебодзена у рамикох подруча окремней наменки тоти: дочасни транспортніци и приключки, будователъни камп, приключки на комуналу мрежу за потреби будованя або експлоатаций объектох, як и за окончоване вишлїдних роботох на локациі, пре утвердзоване условийох за виробок проєкта за виводзене и за премесцане иснующих инсталляцийох;

строго захищених файтох од националней значносци, дефинована нова наменка за хтору утвердзени правила будованя за бивальніки захищених и строго захищених файтох од националней значносци (хтора утвердзена у часци Просторного плану: поглаве «IV Правила хаснованя жеми, правила ушореня и правила будованя у рамикох подруча окремней наменки», точка «2. Правила будованя у рамикох подруча окремней наменки», «2.1. Правила будованя на польопривредней жеми», «2.1.2. Правила будованя на польопривредней жеми у просторней целосци од упліву на природне добро (бивальніки захищених и строго захищених файтох од националней значносци, часци екологийних коридорох зоз защитними зонами и инша жем у рамикох подруча окремней наменки)», «2.1.2.1. Правила будованя на польопривредней жеми у рамикох бивальнікох захищених и строго захищених файтох од националней значносци»).

Правила будованя за викенд зону у КО Мокрин, у рамикох подруча окремней наменки, а звонка бивальнікох захищених и строго захищених файтох од националней значносци

Поверхносц парцели на хторей ше буде хужи за одпочивок не може буц менша як 1500 м².

На парцели ше окрема хужи за одпочивок може вибудовац и допомни обекти хтори у функції основного обекта (коморку, гаражу и под.).

Дошлебодзуе ше будовац лоді, конки и филагорії опрез и у составе обекта спрам слунечних просторох и познатих природних змистох. Тоти поверхносци, кед не маю положени очка, не уходза до составу дошлебодзеной поверхносци обекта.

Вкупна хасновліва поверхносц хужи за одпочивок може виношиц до 60 м², а допомних обектох до 20 м².

Поверхносц хужи за одпочивок може буц прижеме (П) або прижеме и пойд (П+Пк). Поверхносц пойда може виношиц найвецей 2/3 поверхносци прижемя. На нагнутих теренох дошлебодзене будовац допомни просторії у сутерену хужи за одпочивок.

Шицки обекти на парцели муша мац зукоси закрица.

Медзисобна оддаленосц обектох би требала обезпечиц релативну изолованосц (визуалну, звучну) але би вона не требала буц менша як 10 м.

Архитектонски обробок обекта ма буц прилагодзени гу непосредному амбиенту и околному пейзажу. Часци обекта, структурални состав од упліву на формоване и визуални випатрунок (облаки, стрехи, покровки на коминох, конки), муша буц у духу архитектонского нашлідства того подруча.

Парцелу мож оградзиц з живу желену ограду хтору ше садзи у осовини граніци будовательней парцели або з транспарентну ограду (плотом з дрота и под., хтори комбиновани зоз желенідлом) хтору ше поставя так же би слупи на ограді були на жеми власніка ограді. Ограду мож поставиц на муровану часц чия висина не може буц векша як 60 см. Максимална висина ограді виноши 1,40 м.

Будовац хужи за одпочивок и рекреацию мож лем у зони хтора планована з тим просторним планом, на основи условийох з того просторного плану у случаю кед ше не меня регулацию, односно кед парцели маю приступ з явней поверхносци (драги) и кед вона у складзе з условиями з того просторного плану. Кед того не случай, обовязно ше вирабя план детальней регулациї.

Необходне ше притримовац условийох и мирох зашити и ушореня за зашитну зону екологийних коридорох и бивальнікох захищених и строго захищених файтох од националней значносци яки дефиновани у поглаву «IV Правила хаснованя жеми, правила ушореня и правила будованя у рамикох подруча окремней наменки», точки «1. Правила ушореня и организациї жеми (зоз зонами зашити) у рамикох подруча окремней наменки», «1.5. Условия и мири зашити природного и культурного нашлідства, животного штредку и живота и здравя людзох», «1.5.1. Условия и мири зашити и ушореня природних доброх», «1.5.1.3. Екологийни коридори и зашитни зони екологийних коридорох и бивальнікох».

2.4.2. Правила будованя за зону туристично-рекреативних змистох звонка населеньох

Зоз Просторним планом општини Нови Кнежевац утвердзени граніци зонох туристично-рекреативних змистох звонка населеньох (локації 15, 16, 17 и 18) у КО Нови Кнежевац.

Зоз тим просторним планом утвердзени правила будованя за зону туристично-рекреативних змистох звонка населеньох (локация 16) у КО Нови Кнежевац хтора ше находзи у подручу окремней наменки, звонка бивальнікох захищених и строго захищених файтох од националней значносци.

За зони туристично-рекреативних змистох звонка населеньох (локації 15, 17 и 18) у КО Нови Кнежевац, хтори скорей утвердзени з Просторним планом општини Нови Кнежевац, а хтори ше находза у рамикох подруча окремней наменки, на просторе бивальнікох захищених и строго захищених файтох од националней значносци, дефинована нова наменка за хтору утвердзени правила будованя за бивальніки захищених и строго захищених файтох од националней значносци (хтора утвердзена у часци Просторного плану: поглаве «IV Правила хаснованя жеми, правила ушореня и правила будованя у рамикох подруча окремней наменки», точка «2. Правила будованя у рамикох подруча окремней наменки», «2.1. Правила будованя на польопривредней жеми», «2.1.2. Правила будованя на польопривредней жеми у просторней целосци од уплїву на природне добро (бивальніки захищених и строго захищених файтох од националней значносци, часци екологийних коридорох зоз защитними зонами и инша жем у рамикох подруча окремней наменки)», «2.1.2.1. Правила будованя на польопривредней жеми у рамикох бивальнікох захищених и строго захищених файтох од националней значносци»).

Правила будованя за зону туристично-рекреативних змистох звонка населеньох у КО Нови Кнежевац, у рамикох подруча окремней наменки, а звонка бивальнікох захищених и строго захищених файтох

У зони туристично-рекреативних змистох мож будовац змисти у функції спорта, рекреациї и рижних формах туризма, як цо то: вилетнічки, спортско-рекреативни, културно-манifestацийни, ловни, екологийни, етно (валалски) и транзитни туризем, а у зависносци од природних и створених потенциялох и вимаганьох конкретней локації.

Дошлебодзуе ше будовац змисти як цо то: места за вилети, гиподроми, голф терени, школи у природи, екологийни и етно-парки, уметнічки колонії, летни сцени, ловарски доми, ресторани, кампи и подобни змисти.

Комплекс ше муши опремиц з необходимоу транспортну, водопривредну, енергетску и комуникаційну инфраструктуру, а архитектурски обробок планованих обкєтох ше може третировац шлебодно, з целью же би ше уклопели до околного амбиєнта. Шицки поверхносци яки наменєни за явне хаснованє ше муши вибудовац у складзе з потребами особох з инвалидитетом, дзецох и старих особох.

Индекс завжатосци жеми макс. 50%. Дошлебодзена поверховосц обекта макс. П+1+Пк за главни, а П за помощни обекти.

Шицки шлебодни поверхносци у составе комплексу треба ожелєніц як парки и гортикултурно ушориц, а учасц желєних поверхносцох ма буц мин. 30%. Парцеле ше може оградзиц з транспарентну або комбиновану ограду висини макс. 1,8m.

За туристично-рекреативни комплекси необходимоу виробок урбанистичного проекта на основи правилех будованя з того просторного плану, з обезпечованьом условийох и согласносцох компетентних органах, окремних организацийох, маюцих явних овласеньох и других институцийох, а кед потребне утвердзиц нову регулацию обовязни виробок плану детальней регулациї.

Необходне ше притримовац условийох и мирох защиты и ушорєня за защитну зону екологийних коридорох и бивальнікох захищених и строго захищених файтох од националней значносци яки дефиновани у поглаву «IV Правила хаснованя жеми, правила ушорєня и правила будованя у рамикох подруча окремней наменки», точки «1. Правила ушорєня и организациї жеми (зоз зонами защиты) у рамикох подруча окремней наменки», «1.5. Условиє и мири защиты природного и културного нашлїдства, животного штрєдку и живота и здравя людзох», «1.5.1. Условиє и мири защиты и ушорєня природних доброх», «1.5.1.3. Екологийни коридори и защитни зони екологийних коридорох и бивальнікох».

2.5. КРИТЕРИЈУМИ З ЯКИМА ШЕ УТВЕРДЗУЄ ЗАБРАНУ БУДОВАНЯ НА ОДРЕДЗЕНИМ ПРОСТОРЕ АБО ЗА ОДРЕДЗЕНИ ФАЙТИ ОБЄКТОХ

2.5.1. Защитни гайзибански и инфраструктурни пояс

Защитни гайзибански пояс дефиновани зоз Законом о железници и виноши 100,0 m з обидвох бокох гайзибанскей драги, рахуюци од оси крайних коляйох. У защитним гайзибанским поясу мож будовац обекти и инфраструктуру по селективним приступе и условийох Управяча у складзе з наведзеним Законом.

Инфраструктурни пояс то пояс жеми з обидвох бокох гайзибанскей драги, хтори широки 25 m кед ше мера од оси крайних коляйох, хтори функционално служи за хаснованє, за отримованє и технологийни розвой капацитетох инфраструктури.

Пояс гайзибанскей драги то пояс жеми з обидвох бокох гайзибанскей драги хтори широки 8 m, у населеним месце 6 m, кед ше мера од оси крайних коляйох, жем хтора под гайзибанску драгу и воздушни простор у висини 14 m.

У инфраструктурним поясу, окрем у зони поясу гайзибанскей драги, винїмково мож будовац обекти хтори не у функції гайзибанского транспорту, а на основи видатей согласносци управяча инфраструктури, хтору ше выдава у форми рїшеня, и кед вибудов тих обектох предвидзени у урбанистичним плану локалней самоуправи хтора предписує їх защиту и о своїм трошку запровадзує предписани мири защиты тих обектох.

2.5.2. Защитни пояс явних драгох

Зони защиты явних драгох твора защитни пояс драги и пояс контролованого будованя, хтори дефиновани зоз Законом о драгох. Защитни пояс, з каждого боку явней драги, ма тоти ширини:

- 1) ДД II шора 10 m;
- 2) општински драги 5 m.

У **защитним поясу** коло явней драги звонка населеньох забранєне будовац будователїни або други обекти, як и поставяц построєня, пошорєня и инсталациї, окрем будованя транспортних поверхносцох провадзацих змистох явней драги, як и построєня, пошорєня и инсталациї хтори ше хаснує за потреби явней драги и транспорту на явней драги.

У защитним поясу мож будовац, односно поставиц водовод, канализацию, цепловод, гайзибанску драгу и други подобни обекти, як и телекомуникацийни и електроводи, инсталациї, построєня и под., по предходно обезпеченой согласносци управяча явней драги.

У **поясу контролованей вибудови** (хтори ма исту ширину як и защитни пояс) дошлебодзує ше будовац по селективним принципе, у складзе зоз принешенима планами.

2.5.3. Зони защиты коло водних обектох

Зоз Законом о водох, членом 16. дефиноване то то ше трима за защитни пояс гацї и його потребну ширину, односно же ше за состояйну часц гацї за одбрану од вилївох трима и защитни пояс з лесом и защитним желєндлом (защитни леси) у инундацийним подручу, у ширини 50 метери коло гацї, одводни канали паралелни з гацу у браненим подручу, на оддаленосци од 10 m по 50 m од ножки гацї (зависно од характеристикох водоцека и обекту), як и сервисни драги у браненим подручу за запровадзованє одбрани од вилївох.

За планованє виводзєня обектох и роботох у зони гацї почитовац то то:

- забранєне на гацох копац и одкладац материял и окончовац други дїї з якими ше може загрозиц стабилносц гацї;
- не дошлебодзєне плановац вибудов обектох хтори предвидзую укопованє до гацї, тє. не дошлебодзєни нїяки обекти и роботи з якими би ше могло начкодзиц общей стабилносци и функционалносци гацї як и защитного обекту од високих водох.

У зони одбранєбней линїї, з небранєного боку одбранєбней гацї почитовац:

- у поясу ширини 10 m од небранєй ножки гацї охабиц шлєбодни простор за роботно-инспекцийну дражку и преход превозкох и механїзациї служби одбрани од вилївох и запровадзованє одбрани од

вилівох. У том поясу не дошлебодзене плановац будоване ніяких ані поджемних ані наджемних обектох, ані класц огради и подобне;

- у инундацийним поясу гацц на оддаленосци од 10 по 50 метери од ножки гацц у хторим ест, або плановани зашитни пояс з лесом и зашитним желенидлом, не дошлебодзене плановац вибудов ніяких наджемних и поджемних обектох, и тот пояс состоина часц одбранебней линіі.

За плановане виводзена обектох и роботох у зони одбранебней линіі, з браненого боку гацц почитовац:

- у поясу ширини 10 m од браненой ножки гацц охабиц шлебодни простор за роботно-инспекційну дражку и преход превозкох и механізації служби одбрани од вилівох и запровадзоване одбрани од вилівох. У том поясу не дошлебодзене плановац будоване ніяких ані поджемних ані наджемних обектох, ані класц огради и подобне;
- у поясу од 10 m по 30 m од браненой ножки гацц мож плановац приступни драги, паркинг простори и подобни обекти нізкобудовні, як и садзене нізкого желенідла. Не дошлебодзене плановац вибудов наджемних обектох, поставяц огради, биц студні, копац канали и под., ані плановац роботи хтори би мали чкодліви уплів на гацц першей одбранебней линіі и хтори би зменшали ей сигурносц з аспекту водопривреди;
- у поясу од 30 m по 50 m од браненой ножки гацц мож будовац, адаптовац, добудовац и реконструовац обекти хтори плітко фундировани (на глібини фундирования максимално 1 m од иснуюцей коти терену). Не дошлебодзене плановац вибудов сутерену (пиньвици). У тим поясу мож класц цивоводи, кабли и другу поджемну инфраструктуру (на глібини максимално по 1 m од иснуюцей коти терену);
- на оддаленосци хтора векша як 50 m од браненой ножки гацц мож будовац обекти, биц студні, копац ярки и др.;
- на високим побережним терену водоцеку, там дзе нет гацц, ширина роботно-инспекційних дражкох тиж 10 метери, и на ніх не дошлебодзене плановац вибудов обектох, бо вони предвидзени за преход чежкой будовательней механізації хтора роби на отримованю водних обектох.

2.5.4. Зона зашити електроенергетских обектох

Зашитни пояс за наджемни електроенергетски води, з обидвох бокох од крайней фази преводніка дефиновани зоз Законом о енергетики и виноши:

- 1) за напружни уровень од 1 kV по 35 kV:
 - за голи преводніки 10 m;
 - за слабо изоловани преводніки 4 m;
 - за самоношацц кабловски снопи 1 m;
- 2) за напружни уровень 35 kV, 15 m.

Зашитни пояс за поджемни води (кабли) виноши:

- 1) за напружни уровень од 1 kV до 35 kV, укључуюци и 35 kV, 1 m.

2.5.5. Зона зашити коридорох електронских комуникаційних системох вязох

Зашита телекомуникаційних коридорох и вибудов инфраструктурних и других обектох блізко при електронских комуникаційних коридорох муши буц у складзе з Правилніком о вимаганьох за утврдзоване зашитного поясу за електронски комуникаційни мрежи и припадаюцих средствох радиокоридорох и зашитней зони о способе виводзена роботох при вибудови обектох («Службени глашнік РС», число 16/12).

2.5.6. Зона зашити термоенергетскей инфраструктури

Транспортни и вартанінов газовод зоз прициском хтори векши як 16 bar

Зашитни пояс газоводу то пояс ширини 200 m з обидвох бокох од газоводу, рахуюци од оси газоводу, у хторим други обекти упліваю на сигурносц газоводу.

Зашитни пояс населених будинкох то простор у хторим газовод упліває на сигурносц того обекта, рахуюци од вонкашніх рубцох будинкох.

Таблічка 12. Ширини зашитного поясу населених будинкох

Пречнік газоводу	Прицисок 16 bar по 55 bar (m)
DN ≤ 150	30
150 < DN ≤ 500	30
500 < DN ≤ 1000	30

Таблічка 13. Минимална оддаленосц обекта за перебуванє и биванє людзох од газоводу

Пречнік газоводу	Прицисок 16 bar по 55 bar (m)
DN ≤ 150	30
150 < DN ≤ 500	30
500 < DN ≤ 1000	30

Таблічка 14. Ширина експлоатаційного поясу газоводу

Пречнік газоводу	Прицисок 16 bar по 55 bar (m)
Пречнік газоводу до DN 150	10 (по 5 m од оси цивоводу)
Пречнік газоводу понад DN 150 до DN 500	12 (по 6 m од оси цивоводу)
Пречнік газоводу понад DN 500 до DN 1000	15 (по 7,5 m од оси цивоводу)

У експлоатаційним пасме газоводу мож будовац лєм обекти хтори у функції газоводу.

У експлоатаційним поясу газоводу ше не шме виводзиц роботи и други активносци (класц трансформаторски станіци, пумпни станіци, поджемни и наджемни резервоари, стаємни камп-места, превозки за кампованє, контейнери, магазиновац силирану поживу и чежко-транспортуюци материяли, як и поставяц огради з фундаментом и под.) окрем польопривредних роботох глібини до 0,5 m без одобрєня оператора транспортней системи у писаней форми.

У експлоатаційним поясу газоводу забранєне садзиц древа и други рошліни чийо коренї доходза по глібину хтора векша як 1 m, односно, за хтори потребне обрабяц жем глібше як 0,5 m.

Будованє нових обектох не шме загрозиц стабилносц, безпечносц и сигурну роботу газоводу.

Забранєне над транспортнима газоводами будовац, як и класц монтажни, тирвацци рухоми и нерухоми обекти.

Транспортни и вартанїнов газовод зоз прициском до 16 bar

Защитни пояс газоводу то простор з єдного и другого боку цивоводу, рахуюци од оси цивоводу, у хторим други обекти уплїваю на їх сигурносц у хторим ше применює окреми мири зашити;

Вибудов нових обектох не шме загрозиц стабилносц, безпечносц и сигурну роботу газоводу.

У зависносци од прициску зашитни пояс газоводу:

- за ПЕ и челїчни газоводи MOP ≤ 4bar – по 1 m од оси газоводу на обидва боки;
- за челїчни газоводи 4 bar < MOP ≤ 10 bar – по 2 m од оси газоводу на обидва боки;
- за ПЕ газоводи 4 bar < MOP ≤ 10 bar – по 3m од оси газоводу на обидва боки;
- за челїчни газоводи 10 bar < MOP ≤ 16 bar – по 3 m од оси газоводу на обидва боки.

У зашитним поясу газоводу ше не шме окончовац роботи и други активносци окрем польопривредних роботох на глібини до 0,5 m без одобрєня оператора дистрибутивней системи у писаней форми.

У зашитним поясу газоводу забранєне садзиц древа и други рошліни чий корень доходзи по глібину хтора векша як 1 m, односно, за хтори потребне обрабяц жем на глібини 0,5 m.

Крижанє драгох и гайзибанских драгох з газоводом ше виводзи под окремима условиями хтори видава оператор дистрибутивней системи природного газу.

Вартанїнов нафтовод

Защитни пояс нафтоводу и продуктоводу то пояс хтори широки 200 m з обидвох бокох цивоводу, рахуюци од оси цивоводу, у хторим други обекти уплїваю на сигурносц нафтоводу.

Защитни пояс населених будинкох то простор коло діловних и кварталних будинкох, хтори широки 30 m, рахуюци од вонкашніх рубцох будинкох.

У поясу хтори широки 5 m на еден и на други бок, рахуюци од оси нафтоводу, не дошлебодзене садзиц дрва и други рошліни чий корень доходзи по глібину хтора векша як 1 m, односно, за хтори потребне обрабцяц жем глібше як 0,5 m.

У поясу хтори широки 30 m на ліво и на право од оси нафтоводу, по вибудови нафтоводу, не мож будовац будинки за биване або перебуване людзох, без огляду на коефіцієнт сигурносци з яким нафтовод або продуктовод вибудовани и без огляду на тото до хторей класи поясох цивоводох класовани.

У роботним поясу нафтоводу не мож виводзиц работи и други активносци окрем польопривредних роботох на глібини 0,5 m без одобрєня енергетского субекта хтори власнік або хаснователь нафтоводу у писаней форми.

У роботним поясу нафтоводу и продуктоводу мож будовац лем обекти хтори у функції нафтоводу.

З будованьом нових обектох не шме загрозиц стабилносц, безпечносц и сигурну роботу нафтоводу.

Построєня за вигледованє и експлоатацию нафти, жемних газох и пасмових водох

Построєня за вигледованє и експлоатацию нафти, жемних газох и пасмових водох муша буц захищени од статичного електрицитету по важаицц предписаньох. Под час вартаня и забєраня и випитованя вартаніни, при уходзе до вартаніни зона опасносци од огня муши буц найменей 30 m.

При познейших рударских роботох (ремонту, обробку пасмох и под.), при уходзе до вартаніни зона опасносци од огня ма буц, и то за отворєну систему найменей 30 m, а за заварту систему - найменей 7,5 m.

При експлоатациї нафти и жемних газох, при уходзе до вартаніни, зона опасносци од огня муши буц найменей 7,5 m за заварту систему. При експлоатациї нафти з глібинским пумпами, при уходзе до вартаніни зона опасносци од огня муши буц найменей 7,5 m за заварту систему. Коло пошорєня за зберанє и транспорту нафти и жемних газох за заварту систему, зона опасносци од огня муши буц найменей 15 m од рубца того пошорєня.

Технічни мири зашити вартанінох:

- оддалєносц вартаніни од явних обектох и кварталних будинкох ма виношиц найменей два трєцини турні вартаніни;
- од рубца поясу драгох першого и другого шора, оддалєносц оси вартаніни муши буц найменей 30 m, а од других явних транспортніцох, лесових и польских драгох найменей 15 m.

Оддалєносц вартаніни ше рахує од штредку оси вартаніни, а при инших обектох и построєньох од найвиставєншей часци у напраєме мераня.

Експлоатацийне польо

Защитни простор коло експлоатацийного поля потребни пре можліве преширенє поля по вимаганю ношительох експлоатациї, и то:

- за експлоатацийни поля поверхносци 25 ha защитни простор у ширини до 10 m од одвитующей граніци експлоатацийного поля;
- за експлоатацийни поля поверхносци 25 ha по 100 ha защитни простор у од ширини до 250 m од одвитующей граніци експлоатацийного поля;
- за експлоатацийни поля поверхносци хтора векша як 100 ha защитни простор до 500 m од одвитующей граніци експлоатацийного поля.

З циљом зашити водох и животног штредку, привредни субект хтори окончує експлоатацию длужєн:

- плановац мири з якими ше зопєре загрохованє режиму водох и животног штредку, односно мири рекултивациї и санациї и обезпєчиц вивєршенє предписаних мирох;
- водзиц податки о файтох и количєствох опасних и чкодлівих материйох хтори хаснує при окончованю діялносци, односно водзиц податки о файтох и количєствох опасних, чкодлівих и одругних материйох хтори пуца або одклада до животног штредку;
- запровадзиц мири и условия за зопєранє загрохованя режиму водох и животног штредку хтори облапени у анализи упліву окончованя діялносци на животни штредок и режим водох у складзе з окреммим законом.

З мирами заштити водох и животного штредку ше обезпечує:

- непосредну контролу запровадзована предписаних мирох заштити водох и животного штредку;
- виробок планох заштити од гаварийох, акцидентох и других нещесцох;
- провадзене упліву окончована діялносци на режим водох и на животни штредок;
- даване предкладаньох за подніманє мирох заштити и унапредзєня животного штредку и режиму водох у складзе з окремним законом.

2.5.7. Зона заштити коло лансирних (противкаменцових) станїцох

Заштитна зона коло лансирних (противкаменцових) станїцох, у хторей огранічене будованє нових и реконструкция иснуючих обектох и виводзене роботох з якими ше може нарушиц виштрельованє противкаменцових ракетох на каменцови хмари, по условийох Републичного гидрометеорологийного заводу Сербїї (РГМЗ) то 500 m. Вибудов/реконструкцию обектох односно виводзене роботох на оддаленосци хтора менша як 500 m од лансирней станїци, можлива лем по обезпечованю окремней согласносци и думаня РГМЗ.

2.5.8. Зони заштити строго заштитених и заштитених файтох и екологийних коридорох зоз заштитними зонами

На бивальнікох заштитених и строго заштитених файтох хтори ше находза звонка будователньох подручох, як и на природних бивальнікох хтори облапени з будователньом подручом, забранєне мянєц наменку и культуру поверхносцом. Потребне обезпечиц окремни условия заштити природи за шицки активносци, уключуюци и активносци отримованя и/або отримованя просторней целосци.

У точки 1.5.1.3. «Екологийни коридори и заштитни зони екологийних коридорох и бивальнікох» дати условия и мири заштити, як и параметри на основи яких ше утвєрдує ограніченє и забрану будованя.

V ИМПЛЕМЕНТАЦИЯ

1. ИНСТИТУЦИОНАЛНИ РАМИК ИМПЛЕМЕНТАЦІЇ И УЧАШНІКИ У ИМПЛЕМЕНТАЦІЇ

Имплементация Просторного плану то процес применюваня и запровадзованя цильох и рїшеньох яки утвєрзєни з Просторним планом. Реализация того процесу вимага дефинованє системи управяня з просторним розвойом (у рамикох актуалного законодавства и институционального амбиєнта), утвєрзованє потребних активносцох, мирох и инструментох за имплементацию, утвєрзованє приоритєтох у имплементациї, як и утвєрзованє учашнікох у процесу имплементациї и їх обовязкох, овласцєньох и одвичательносцох.

Управянє з просторним розвойом ше снує на иснуючей системи управяня у Републики Сербїї и под тим ше подрозумює координовани активносци рижних уровньох органох державней управи у процесу хаснованя, ушорєня, розвою и заштити планского подруча: державни уровень – ресорни министерства Влади Републики Сербїї; покраїнски уровень – ресорни покраїнски секретарияти и Покраїнска влада и уровень локалних самоуправох (општина Нови Кнежевац, општина Чока и город Кикинда) – ресорни секретарияти и оддєленя єдинкох локалней самоуправи.

Управянє з просторним розвойом то процес приношеня одлукох хтори ше снує на реализациї цильох и рїшеньох яки утвєрзєни зоз Просторним планом, дзе приоритєт маю функции и змисти од заєднїцкей явней значносци. Примарну одвичательносц за реализацию тих змистох маю наведзєни органи державней управи, у складзе зоз своїм уровнем, овласцєнями, обовязками и одвичательносцями, хтори муша буц медзисобно усоглашєни у процесу имплементациї.

Тот просторни план предствая основу за отримуюци просторни розвой предметного подруча, у контексту очуваня природних доброх и предїлох од околних негативних антропогенних уплівох.

Просторни план дава напрямки, условия и правила за очуванє и презентацию природних вредносцох през усоглашєни розвой екологийно прилаплївих формох польодїлства, статкарства, ловства, еко-туризма и под., а шицки активносци усоглашєни з мирами заштити природи и животного штредку.

Учашніки у витворїованю Просторного плану у Републики Сербїї то органи, институциї, организациї, підприємства и здружєня на националним, регионалним и локалним уровню, хтори ше насампредз занїмаю

зо з зашиту природних и културних доброх и природних ресурсох, як и з розвойом привреди, першенствено туризма, польопривреди, лесарства и водопривреди.

2. НАПРЯМКИ ЗА ЗАПРОВАДЗОВАНЄ ПРОСТОРНОГО ПЛАНУ

Запровадзованє того просторного плану приказане на Рефералней мапи число 4 – Мапа запровадзованя.

У случаю нескладаня числох катастерских парцелох у текстуалней и графичней часци Просторного плану мировадна графична часц Просторного плану, односно релевантне число катастерскей парцели хторе одчитане у складзе з графичну часцу Просторного плану.

Простор у рамикох подруча окремней наменки

За подруче окремней наменки, у найвекшей часци, предвидзене **директне запровадзованє того просторного плану.**

Просторни план ше директно запровадзує у гранїцох подруча окремней наменки на таки способ:

- з применюваньом утврдзених правилох ушореня и будованя на польопривредней, лесовой, водней и будователней жеми, у складзе з якими ше выдава локацийни условия;
- директне запровадзованє того просторного плану з обовязним виробком урбаністичного проєкта за вибудов змистох за потреби организова туристичного понукнуца у рамикох комплексу салашох, за вибудов обектох за примарни преробок и магазинованє польопривредних продуктох, рибалови, фарми, за визиторски центр, туристично-рекреативни комплекси у рамикох зони туристично-рекреативних змистох звонка населеньох, за обекти за отримованє и хаснованє лесох (лесарски хижи), ловарски колїби и ловно-технічни обекти и технічну инфраструктуру (лесово транспортници и други обекти хтори ше хаснує за газдованє з лесами).

За вибудов шцикких обектох и змистох хтори дошлебодзени на польопривредней и будивателней жеми у рамикох подруча окремней наменки, **кед потребне утврдзиц нови регулацийни линїї, необходни виробок плану детальней регулацийї.**

Тиж, **виробок плану детальней регулацийї обовязни у рамикох овоцарско-винїцарскей зони, у КО Мокрин, за вибудов обектох хтори наменени за продукцию за тарговище - обектох за продукцию вина и паленки, за сушенє и преробок овоци, як и вински пиньвици з туристичними змистами, з чим ше дефинує плановани комплекс и на основи того окончи пременуку наменки польопривредней до будователней жеми.**

У часци подруча окремней наменки яке дефиноване з тим просторним планом (часци бивальнїкох захищених и строго захищених файтох) хтора ше преклопує з часцу подруча окремней наменки яка дефинована з Просторним планом подруча окремней наменки мултифункционального екологийного коридору Тиси (часцу защитней зони екологийного коридору Тиси од 0 по 500 m, односно часцу од 200-500 m у КО Нови Кнежевац), у складзе з Просторним планом подруча окремней наменки мултифункционального екологийного коридору Тиси (з тим просторним планом дефиноване шлїдующе: «кед же ше екологийни коридор Тиси и його защитна зона преклопує з окремну наменку другого просторного плану чия окремна наменка защита природи, буду важиц правила и мири защиты яки ше одноша на подруче з векшим ступньом защиты»), **директно ше будзе запровадзовац тот просторни план**, односно будзе ше применювац правила уширеня и будованя за бивальнїки захищених и строго захищених файтох од националней значносци и за простор у рамикох защитних зонох екологийних коридорох яки дефиновани з тим просторним планом.

У часци подруча окремней наменки яке дефиноване з тим просторним планом хтори ше преклопує з часцу облапеня Просторного плану подруча окремней наменки мултифункционального екологийного коридору Тиси (простор звонка подруча окремней наменки яки дефиновани з тим просторним планом) **директно ше будзе запровадзовац тот просторни план.**

У часци подруча окремней наменки яке дефиноване з тим просторним планом хторе ше преклопує з коридором драговой инфраструктури державней драги на основним напряме державней драги I шора ч. 24 (Суботица – Зренянин – Ковин) ше будзе применювац условия и мири защиты, хаснованя и

ушореня простору за окремну наменку (коридор драги) хтори дефиновани з Просторним планом подруча окремней наменки мрежи коридорох транспортней инфраструктури на основним напряме державней драги I шора ч. 24 (Суботица – Зренянин – Ковин).

Просторни план општини Нови Кнежевац, Просторни план городу Кикинди и Просторни план општини Чока престава важиц у часцох у хторих ше преклопує з подручом окремней наменки яке утвѣрдене з тим просторним планом (на хторим ше директно запровадзує тот просторни план). Граница подруча окремней наменки дефинована у поглавю «I Початни основи за виробок Просторного плану», точка «2. Опис границі облапеня просторного плану, опис границі подруча окремней наменки и опис границоц просторних цалосцох и подцалосцох подручоц окремней наменки», «2.2. Опис границі подруча окремней наменки».

За тот простор необходимо усоглашиц Просторни план општини Нови Кнежевац, Просторни план городу Кикинди и Просторни план општини Чока з тим просторним планом.

У складзе з Уредбу о преглашеню Специалного резервату природи «Пасовиска велькей дрофи» («Службени глашник РС», число 86/18), при виробку планскей документациї нїзшого ряду у одношеню на тот просторни план, необходимо кориговац и дефиновац траси планованих општинских драгох так же би не предходзели през просторну цалосц защищеного подруча - Резервату.

Простор звонка подруча окремней наменки, а у рамикох Просторного плану

За простор звонка подруча окремней наменки, а у рамикох облапеня Просторного плану ше будзе применювац:

- Просторни план општини Нови Кнежевац;
- Просторни план городу Кикинди и
- Просторни план општини Чока.

2.1. НАПРЯМКИ ЗА УСОГЛАШОВАНЄ ПРОСТОРНОГО ПЛАНУ ОПШТИНИ НОВИ КНЕЖЕВАЦ

Просторни план општини Нови Кнежевац потребне усоглашиц з тим просторним планом, у часци у хторей ше преклопує з подручом окремней наменки яке утвѣрдене з тим просторним планом.

У складзе з условиями компетентного заводу за защиту природи, плановани зони туристично-рекреативних змистох звонка населеньох у КО Нови Кнежевац и плановани рибалов не можлїве плановац на просторе бивальнїкох защицених и строго защицених файтох од националней значносци, маюци у оглядзе же на тим просторе забранене мянц наменку и культуру поверхносцом.

Опис границоц зонох туристично-рекреативних змистох звонка населеньох (хтори утвѣрдзени з Просторним планом општини Нови Кнежевац) хтори мянц наменку

Зони туристично-рекреативних змистох звонка населеньох хтори ше утаргує, а хтори ше находза у подручу окремней наменки, на просторе бивальнїкох защицених и строго защицених файтох од националней значносци, у КО Нови Кнежевац, то зони туристично-рекреативних змистох звонка населеньох - локациї 15, 17 и 18.

Зона туристично-рекреативних змистох - локация 15 ше находзи у КО Нови Кнежевац и облапя катастерски парцели 4134, 4135, 4138, 4139, 4140, 4141, 4142 и 4143, у цалосци, вкупней поверхносци коло **6,03 ha**.

Зона туристично-рекреативних змистох - локация 17 ше находзи у КО Нови Кнежевац и облапя катастерску парцелу 4469/9, у цалосци, вкупней поверхносци коло **2,31 ha**.

Зона туристично-рекреативних змистох - локация 18 ше находзи у КО Нови Кнежевац и облапя катастерску парцелу 4694/2, у цалосци, поверхносци коло **0,99 ha**.

Опис граніци рибалова (хтори утвердзени з Просторним планом општини Нови Кнежевац) хтори меня наменку

Рибалов ше утаргує, а находзи ше у подручу окремней наменки, на просторе бивальнікох захищених и строго захищених файтох од националней значносци, у КО Нови Кнежевац, облапя цалу катастерску парцелу 4726 и часци катастерских парцелох 4694/3, 7768, 4724, 4694/1, 4695 и 4727, у поверхносци од коло **30,26 ha**.

2.2. НАПРЯМКИ ЗА УСОГЛАШОВАНЄ ПРОСТОРНОГО ПЛАНУ ГОРОДУ КИКИНДИ

Просторни план городу Кикинди потребне усоглашиц з тим просторним планом, у часци у хторей ше преклопює з подручом окремней наменки яке утвердзене з тим просторним планом.

У складзе з условиями компетентного заводу за защиту природи, часц викенд зони у КО Мокрин, роботну зону у КО Мокрин и часц рибалова у КО Саян не можливе плановац на просторе бивальнікох захищених и строго захищених файтох од националней значносци, маючи у оглядзе же на тим просторе забранєне меняц наменку и културу поверхносцом.

Опис граніци часци викенд зони (яки утвердзени з Просторним планом городу Кикинди) хтора меня наменку

Часц викенд зони хтору ше утаргує, а хтора ше находзи у подручу окремней наменки, на просторе бивальнікох захищених и строго захищених файтох од националней значносци, у КО Мокрин, шлідујуца:

Початна точка опису граніци часци викенд зони хтору ше утаргує ше находзи на тромеджи хотарскей драги, катастерскей парцели 22602 и катастерских парцелох 22451 и 15761/2. Од тромеджи граніца на сивер провадзи восточну и сиверну меджу катастерских парцелох 22451, 15672/2 и по рики Златици, катастерскей парцели 22447 по тромеджу рики Златици, хотарскей драги, катастерскей парцели 22603 и катастерскей парцели 15823, меня напрям на заход и провадзаци сиверну меджу хотарскей драги доходзи по тромеджу хотарскей драги, катастерскей парцели 22603 и катастерских парцелох 15802 и 15807. Од тромеджи граніца на юг пререзує хотарску драгу, провадзи восточну меджу хотарскей драги, катастерскей парцели 22606 по тромеджу хотарских драгох, катастерских парцелох 22606 и 22602 и катастерскей парцели 15834, скруцує на заход и провадзаци сиверну меджу хотарскей драги, катастерскей парцели 22602 доходзи по початну точку опису граніци часци викенд зони хтору ше утаргує.

Поверхносц часци викенд зони хтору ше утаргує виноши коло **69,10 ha**.

Опис граніци роботней зони звонка населєньох (яка утвердзена з Просторним планом городу Кикинди) хтора меня наменку

Роботну зону звонка населєньох хтору ше утаргує, а хтора ше находзи на подручу окремней наменки, на просторе бивальнікох захищених и строго захищених файтох од националней значносци, у КО Мокрин, облапя тоти катастерски парцели по графичним прилогу з Просторного плану городу Кикинди: 16474, 16475, 16476, 16477, 16478, 16479, 16480, 16481, 16482, 16483, 16484, 16485, 16486, 16487, 16488, 16489, 16490, 16491, 16492, 16493, 16494, 16495, 16496, 16497, 16498, 16499, 16500, 16501, 16502, 16503, 16504, 16505, 16506, 16507, 16508, 16509, 16510, 16511, 16512, 16513, 22663, 22661, 16451, 16452, 16453, 16454, 16455, 16456/1, 16456/2, 16457/1, 16457/2, 16457/3, 16458, 16459/1, 16459/2, 16460, 16461, 16462, 16463/1, 16464/1, 16465/1, 16466/1, 16466/2, 16467/1, 16468/1, 16469/1, 16470/1, 16471, 16472 и 16473, у поверхносци коло **86,73 ha**.

Опис граніци часци рибалова (яки утвердзени з Просторним планом городу Кикинди) хтори меня наменку

Часц рибалова хтору ше утаргує, а хтора ше находзи у подручу окремней наменки, на просторе бивальнікох захищених и строго захищених файтох од националней значносци, у КО Саян, облапя цали катастерски парцели: 2248, 2260, 3634, 2259, 2258, 2257, 2256, 2255, 2955/1, 2955/2, 2954/1, 2954/2, 2953/1, 2953/2, 2952/1, 2952/2, 2983, 2982, 2984 и 2985, як и часци катастерских парцелох: 3631, 3796, 3656, 3794, 3787, 2951, 3655, 2950, 3729, 2980 и 2981, у поверхносци коло **45,25 ha**.

2.3. НАПРЯМКИ ЗА УСОГЛАШОВАНЄ ПРОСТОРНОГО ПЛАНУ ОПШТИНИ ЧОКА

Просторни план општини Чока потребне усоглашиц з тим просторним планом, у часци у хторей ше преклопує з подручом окремней наменки, а яке утвєрдзєне з тим просторним планом.

У складзе з условиями компетентного заводу за защиту природы, односно у складзе з Уредбу о прєглашеню Специального резервату природы «Пасовиска велькей дрофи» («Службени глашнік РС», число 86/18), општинску драгу не мож плановац на подручу Резервату, маюци у оглядзе же на подручу цалого Резервату забранєне асфалтовац и насиповац драги з твардим материялом.

Опис часци општинскей драги (хтора планована з Просторним планом општини Чока) хтора меня наменку

Утаргує ше часц планованей општинскей драги хтора преходзи през подруче окремней наменки, просторну цалосц защищеного подруча – Резервату, локалитет «Ярош», у КО Язово.

3. ПРИОРИТЕТНИ ПЛАНСКИ РИШЕНЯ И ПРОЄКТИ

Защита предѣлу и природних доброх

- Управяне з бивальніками прилагодзиц гу защиты велькей дрофи;
- применюване адекватних агроекологийних мирох з якими ше обезпечи обставанє и унапредзєне популации велькей дрофи;
- активносци на промоції вредносцох защищеного подруча;
- виробок програмох презентациї и популаризациї Резервату и запровадзованє активносцох на формованю «бренда»;
- ушорєне визиторских пунктох и тематичних дражкох на яких мож видзиц препознати вредносци характеру предѣлу;
- виробок и реализация програмох розвою наукових и образовних функцийох у защицим природним добру;
- формованє информативней системи за провадзєне пременкох у просторе хтори ма уплїв на характер предѣлу.

Польопривреда и статкарство

- Усоглашованє польопривредних активносцох з потребами очуваня велькей дрофи;
- очуванє бивальнікох з траву з розвойом екстензивного статкарства з акцентом на отримуюцим напасаню статку автохтоних расох статку;
- продукция здравей поживи.

Туризем

- Розвой еко-туризма хтори прилагодзєни гу условийом защиты;
- контролованє рушанє нащивительох;
- уключованє локального жительство до програми едукациї.

Лєсова жем и защитни пояси

- Звєкшанє поверхносцох под лєсами и формованє защитних поясох желєнідла у складзе з условиями защиты природы на просторе облапеня Просторного плану.

Транспортна инфраструктура

- Реконструкция/вибудов драговей путніцкей мрежи нїзшого гисерархийного уровня: општинских, хотарских и приступних драгох;
- реконструкция/вибудов инфраструктури немоторного транспорту: пешацких и бициглических дражкох шицких уровньох.

Водна и комунална инфраструктура

- Ревитализация и отримованє оптималного водного режиму;
- обезпечєне адекватней водней и комуналней инфраструктури.

Електроенергетска инфраструктура

- Реконструкција/вибудов електроенергетскей инфраструктури у складзе з потребама.

Електронска комуникаційна инфраструктура

- Реконструкција/вибудов електронскей комуникаційней инфраструктури у складзе з новима технологійними вимаганнями и потребама.

Термоенергетска инфраструктура

- Применёванє нових технологійох продукції, транспорту и дистрибуції енергии, окреме тих хтори доприноша гу рациональному хаснованю и шпорованю енергии (енергетска ефикасносц) и заштити животного штрעדку, як и хаснованю обновлюющих жридлов енергии.

Заштита нерухомих културних доброх

- Валоризация, очуванє, заштита и презентация нерухомих културних доброх як розвойного ресурса;
- интегрална заштита и презентация културного наслідства з простором окремней наменки у хторим ше находза, под чим ше подрозумює усоглашованє презентаций културного наслідства з принципами очуваня природних вредносцох окруженя.

Заштита и унапредзенє животного штрעדку

- Биомониторинг на просторе Резервату и у складзе зоз результатами мераня и применёваня адекватних мирох заштити;
- контролованє применёванє пестицидох и агромирох у режиму III ступня заштити и окруженю защищеного добра.

4. МИРИ И ИНСТРУМЕНТИ ЗА ИМПЛЕМЕНТАЦИЮ

Управяне зоз заштиту, розвойом, ушореньом и хаснованьом подруча окремней наменки ше будзе сновац на стратегийних, розвойно-управяцких документох (програми и плани), жридлов финансованя, стимулативних политикох, институционалней потримовки, информатичней, промотерско-маркетингскей, вигледовацкей и других потримовкох.

Жридла финансованя розвою и заштити окремней наменки простору буду завишиц од файти приоритетних проектох яки ше реализує и уровня компетенційох. Основни линиї финансованя буду твориц бюджетни средства републичного, покраїнского и локального уровня, кредитни средства фондох и банкох, як и учасц у розличних програмох Европскей униї з цильом хаснованя средствох зоз предприступних и структурних фондох за реструктурованє привреди и вибудов капиталних обектох.

Под финансијно-економским мирами ше подрозумює и учасц општини Нови Кнежевац, општини Чока и городу Кикинди и єдинкох локалней самоуправи з окруженя при реализаций регионалних проектох.

Средства за финансованє активносцох могу буц обезпечени зоз средствох АП Войводини, општини Нови Кнежевац, општини Чока и городу Кикинди, окремних фондох, можливих концессионарох, иноземних донаторох и спозорох, як и средствох заинтересованих гражданох, хасновательох и инвеститорох.

Институционална потримовка ше одноши на активну учасц шицких субектох хтори наведзени як учашніки у имплементаций. Необходне соотрудничтво шицких учашнікох як на вертикалним, так и на горизонталним уровню.

Стратегийне опредзеленє Републики Сербии же би у цо скорейшей будучносци постала держава кандидат за учленёванє до Европскей униї (ЕУ), цо отвєра можливосц за приступ гу цалому ряду специфичних фондох, хтори конституовани праве як потримовка просторному розвою, з цильом же би ше унапредзело и усоглашело иснуоци и потенциални просторни структури з европским, та необходне обезпечит стратегийни проекти з якими би ше конкурвовало за потримовку з тих фондох.

Б) ГРАФИЧНА ЧАСЦ

В) ПРИЛОГ

Список предписаньох од значносци за виробок Просторного плану

Релевантни законски и под'законски акти тоті:

- Закон о планованю и вибудови («Службени глашнік РС», число 72/09, 81/09 – виправка, 64/10 – УС, 24/11, 121/12, 42/13 – УС, 50/13 – УС, 98/13 – УС, 132/14, 145/14, 83/18, 31/19, 37/19 – др. закон и 9/20);
- Правилнік о змісту, способе и поступку виробку документох просторного и урбаністичного планованя («Службени глашнік РС», число 32/19);
- Закон о зашити природи («Службени глашнік РС», число 36/09, 88/10, 91/10 – виправка, 14/16, 95/18 – др. закон);
- Закон о культури («Службени глашнік РС», число 72/09, 13/16, 30/16 – виправка и 6/20);
- Закон о культурних доброх («Службени глашнік РС», число 71/94, 52/11 – др. закон, 52/11 – др. закон, 99/11 – др. закон и 6/20);
- Закон о регионалним розвою («Службени глашнік РС», число 51/09, 30/10 и 89/15 – др. закон);
- Закон о територіялней організації Републики Сербії («Службени глашнік РС», число 129/07, 18/16, 47/18 и 9/20 – др. закон);
- Закон о державней премери и катастру («Службени глашнік РС», число 72/09, 18/10, 65/13, 15/15 – УС, 96/15, 113/17 – др. закон, 27/18 – др. закон, 41/18 – др. закон и 9/20 – др. закон);
- Закон о поступку упису до катастру нерухомосцох и водох («Службени глашнік РС», число 41/18, 95/18, 31/19 и 15/20);
- Закон о локалней самоуправи («Службени глашнік РС», число 129/07, 83/14 – др. закон, 101/16 и 47/18);
- Закон о утвердзованю компетенційох Автономней Покраїни Войводини («Службени глашнік РС», число 99/09 и 67/12 – УС);
- Закон о явних службох («Службени глашнік РС», число 42/91, 71/94 и 79/05 – др. закон и 83/14 – др. закон);
- Закон о експропріяції («Службени глашнік РС», число 53/95, 23/01 – СУС, «Службени новини СРІО», число 16/01 – СУС и «Службени глашнік РС», число 20/09 и 55/13 – УС);
- Закон о польопривредней жеми («Службени глашнік РС», число 62/06, 65/08 – др. закон, 41/09, 112/15, 80/17 и 95/18 – др. закон);
- Закон о статкарстве («Службени глашнік РС», число 41/09, 93/12 и 14/16);
- Закон о ветеринарстве («Службени глашнік РС», число 91/05, 30/10, 93/12 и 17/19 – др. закон);
- Закон о добробути животиных («Службени глашнік РС», число 41/09);
- Закон о лесох («Службени глашнік РС», число 30/10, 93/12, 89/15 и 95/18 – др. закон);
- Закон о лесох («Службени глашнік РС», число 46/91, 83/92, 53/93 – др. закон, 54/93, 60/93 – виправка, 67/93 – др. закон, 48/94 – др. закон, 54/96, 101/05 – др. закон, престал важиц окрем одредбох члена 9. по 20.);
- Закон о зашити и отримуючим хаснованю рибного фонду («Службени глашнік РС», число 128/14 и 95/18 – др. закон);
- Закон о водох («Службени глашнік РС», число 30/10, 93/12, 101/16, 95/18 и 95/18 – др. закон);
- Закон о водох («Службени глашнік РС», число 46/91, 53/93, 53/93 – др. закон, 67/93 – др. закон, 48/94 – др. закон, 54/96, 101/05 – др. закон, престал важиц окрем одредбох члена 81. по 96.);
- Закон о туризме («Службени глашнік РС», число 17/19);
- Закон о погосцительстве («Службени глашнік РС», число 17/19);
- Закон о спорту («Службени глашнік РС», число 10/16);
- Закон о рударстве и геологийних вигледованьох («Службени глашнік РС», число 101/15 и 95/18 – др. закон);
- Закон о драгох («Службени глашнік РС», число 41/18 и 95/18 – др. закон);
- Закон о безпечносци транспорту на драгох («Службени глашнік РС», число 41/09, 53/10, 101/11, 32/13 – УС, 55/14, 96/15 – др. закон, 9/16 – УС, 24/18, 41/18, 41/18 – др. закон, 87/18, 23/19 и 128/20 – др. закон);
- Закон о железніци («Службени глашнік РС», число 41/18);
- Закон о безпечносци и интероперабилносци железніцох («Службени глашнік РС», число 104/13, 66/15 – др. закон, 92/15 и 113/17, престал важиц окрем члена 78. пасус 1. точка 5) подточка (1));
- Закон о интероперабилносци железніцкей системи («Службени глашнік РС», число 41/18);
- Закон о енергетики («Службени глашнік РС», число 145/14 и 95/18 – др. закон);
- Закон о енергетики («Службени глашнік РС», число 57/11, 80/11 – виправка, 93/12 и 124/12, престал важиц окрем одредбох члена 13. пасус 1. точка 6) и пасус 2. у часци хтора ше одноши на точку 6) и член 14. пасус 2.);
- Закон о електронских комуникаційох («Службени глашнік РС», число 44/10, 60/13 – УС, 62/14 и 95/18 – др. закон);
- Закон о зашити животног штредку («Службени глашнік РС», число 135/04, 36/09, 36/09 – др. закон, 72/09 – др. закон, 43/11 – УС, 14/16, 76/18 и 95/18 – др. закон);
- Закон о интегрированім зопераню и контролі загадзованя животног штредку («Службени глашнік РС», число 135/04 и 25/15);
- Закон о стратегійним преценьованю уплїву на животни штредок («Службени глашнік РС», число 135/04 и 88/10);
- Закон преценьованю уплїв на животни штредок («Службени глашнік РС», число 135/04 и 36/09);
- Закон о зашити воздуху («Службени глашнік РС», число 36/09 и 10/13);
- Закон о зашити од галайку у животним штредку («Службени глашнік РС», число 36/09 и 88/10);
- Закон о зашити жеми («Службени глашнік РС», число 112/15);
- Закон о здравственей зашити («Службени глашнік РС», число 107/05, 72/09 – др. закон, 88/10, 99/10, 57/11, 119/12, 45/13, 45/13 – др. закон, 93/14, 96/15, 106/15 и 113/17 – др. закон);

- Закон о здравственей зашити («Службени глашнік РС», число 25/19, окрем одредби члена 115. пасус 1. точка 2) того закона, хтору ше применює з виходзеньом 36 мешацох по ступаню на моц того закона);
- Закон о зашити од нейонизуючого зарйованя («Службени глашнік РС», число 36/09);
- Закон о управяню з одпадом («Службени глашнік РС», число 36/09, 88/10, 14/16 и 95/18 – др. закон);
- Закон о биоцидних продуктох («Службени глашнік РС», число 36/09, 88/10, 92/11 и 25/15);
- Закон о хемикалийох («Службени глашнік РС», число 36/09, 88/10, 92/11, 93/12 и 25/15);
- Закон о цивоводним транспорту газовитих и чечних угльоводонїкох и дистрибуції газовитих угльоводонїкох («Службени глашнік РС», число 104/09);
- Закон о експлозивних материйох, запалюющих чечносцох и газох («Службени глашнік РС», число 44/77, 45/85 и 18/89 и «Службени глашнік РС», число 53/93, 67/93, 48/94, 101/05 – др закон и 54/15 – др. закон; престал важиц у часци з яку ше ушорює обласц запалюющих и горивних чечносцох и запалюющих газох);
- Закон о зменшаню ризикох од катастрофох и управяню з позарядовима ситуациями («Службени глашнік РС», число 87/18);
- Закон о транспорту опасней терхи («Службени глашнік РС», число 88/10, член 37. хтори ше предлужує применювац на транспорт опасней терхи у воздушним транспорту, член 66-73, члена 84. пасус 1. точка 17) и точка 24)-32) и пасус 2, члена 87. пасус 1. точка 3) и точка 11)-21) и пасус 2, як и члена 89. тачка 20) и точки 34)-53);
- Закон о транспорту опасней роби («Службени глашнік РС», число 104/16, 83/18, 95/18 – др. закон и 10/19 – др. закон);
- Закон о одбрани («Службени глашнік РС», число 116/07, 88/09, 88/09 – др. закон, 104/09 – др. закон, 10/15 и 36/18);
- Закон о зашити од огня («Службени глашнік РС», число 111/09, 20/15, 87/18 и 87/18 – др. закон);
- Закон о одбрани од каменцу («Службени глашнік РС», число 54/15);
- Уредба о категоризації державних драгох («Службени глашнік РС», число 105/13, 119/13 и 93/15);
- Уредба о класификації водох («Службени глашнік СРС», число 5/68);
- Уредба о гранічних вредносцох емисийох загадзующих материйох до водох и терминох за їх досцигане («Службени глашнік СРС», число 67/11, 48/12 и 1/16);
- Уредба о екологийней мрежи («Службени глашнік РС», число 102/10);
- Уредба о режимох зашити («Службени глашнік РС», число 31/12);
- Уредба о утвердзованю локацийох метеорологийних и гидрологийних станїцох державних мрежох и зашитних зонох у околини тих станїцох, як и файти ограніченьох яки ше може запровадзиц у зашитних зонох («Службени глашнік РС», число 34/13);
- Уредба о гранічних вредносцох загадзующих материйох у поверхносних и поджемних водох и седименту и терминох за їх досцигане («Службени глашнік РС», число 50/12) и др.

**ЗВИТ
О СТРАТЕГИЙНИМ ПРЕЦЕНЬОВАНЮ УПЛЇВУ
ПРОСТОРОНОГО ПЛАНУ ПОДРУЧА ОКРЕМНЕЙ
НАМЕНКИ СПЕЦИЯЛЬНОГО РЕЗЕРВАТУ ПРИРОДИ
«ПАСОВИСКА ВЕЛЬКЕЙ ДРОФИ»
НА ЖИВОТНИ ШТРЕДОК**



НОШИТЕЛЬ ВИРОБКУ:



РЕПУБЛИКА СЕРБИЈА
АВТОНОМНА ПОКРАЈИНА ВОЙВОДИНА ПОКРАЈИНСКИ
СЕКРЕТАРИЈАТ ЗА УРБАНИЗЕМ И ЗАШТИТУ
ЖИВОТНОГО ШТРЕДКУ

ПОКРАЈИНСКИ СЕКРЕТАР,

Владимир Галич

**ЗВИТ
О СТРАТЕГИЈИМ ПРЕЦЕНЬОВАЊУ
УПЛЊВУ ПРОСТОРНОГО ПЛАНУ
ПОДРУЧА ОКРЕМНЕЙ НАМЕНКИ
СПЕЦИЈАЛНОГО РЕЗЕРВАТУ ПРИРОДИ
«ПАСОВИСКА ВЕЛЪКЕЈ ДРОФИ»
НА ЖИВОТНИ ШТРЕДОК**

ОБРАБЈАЧ:



ЈП ЗАВОД ЗА УРБАНИЗЕМ ВОЙВОДИНИ – НОВИ САД

РУКОВОДИТЕЉ,

Татја Топо, маст. инж. заш. жив. штред.

Е-2710

ДИРЕКТОР,

Предраг Кнежевич, дипл. правник

Нови Сад, 2021. року

РУКОВОДИТЕЛЬ ТИМУ: Таня Топо, маст. инж. заш. жив. штред.

ФАХОВИ ТИМ:

Mr Любича Протич-Еремич, дипл. инж. горт.
Таня Топо, маст. инж. заш. жив. штред.
Лана Исаков, мрс. инж. арх.
Mr Владимир Пихлер, дипл. инж. арх.
Миролуб Лешняк, дипл. инж. поль.
Зоран Кордич, дипл. инж. транс.
Бранко Милованович, дипл. инж. мел.
Зорица Санадер, дипл. инж. електр.
Милан Жижич, дипл. инж. маш.
Марина Митрович, маст. проф. геогр.
Теодора Томин-Рутар, дипл. правник
Юрица Далибор, дипл. инж. геодез.
Оливера Негомир, дипл. матем.
Деян Илич, арх. техн.
Дьорде Кляич, геод. техн.
Драгана Митич, админ. технични секретар
Драгана Матович, оператер
Душко Дьоквич, копировач

ЗМИСТ

А) ТЕКСТУАЛНА ЧАСЦ

УВОДНИ НАДПОМНУЦА	1
I ПОЧАТНИ ОСНОВИ СТРАТЕГИЙНОГО ПРЕЦЕНЬОВАНЯ	2
1. ПРИЧИНА, ПРЕДМЕТ И ПРИЧИНА ЗА ВИРОБОК СТРАТЕГИЙНОГО ПРЕЦЕНЬОВАНЯ ПРОСТОРНОГО ПЛАНУ	2
1.1. ПРАВНА И ПЛАНСКА ОСНОВА	2
2. ПОЧАТНИ ОСНОВИ ЗА ВИРОБОК ПРОСТОРНОГО ПЛАНУ	5
2.1. ОБЛАПЕНЕ И ОПИС ГРАЊЦОХ ПРОСТОРНОГО ПЛАНУ	5
3. ОДНОШЕНЕ З ПЛАНАМИ ВИСШОГО РЯДУ	6
3.1. ВИВОДИ З ПЛАНОХ ВИСШОГО РЯДУ	6
3.1.1 Вивод зоз Просторним плану Републики Сербии од 2010. по 2020. рок («Службени глашник РС», число 88/10)	6
3.1.2 Вивод з Регионалног просторног плану Автономней Покраїни Войводини «Службени новини АПВ», число 22/11)	10
3.2. ВИВОД ЗОЗ ПРОСТОРНИХ ПЛАНОХ ПОДРУЧА ОКРЕМНЕЙ НАМЕНКИ ОД ЗНАЧНОСТИ ЗА ВИРОБОК ПРОСТОРНОГО ПЛАНУ	14
3.2.1 Вивод зоз Просторног плану подруча окремней наменки мултифункционалног екологийног коридору Тиси («Службени новини АПВ», число 14/15)	15
3.2.2 Вивод зоз Просторног плану подруча окремней наменки мрежи коридорох транспортней инфраструктури на основним напряме державней драги I шора ч. 24 (Суботица – Зренянин – Ковин) («Службени новини АПВ», число 19/17)	16
3.3. ПРЕПАТРУНОК ПЛАНСКОЙ ДОКУМЕНТАЦИЈ ЛОКАЛНИХ САМОУПРАВОХ ОД ЗНАЧНОСТИ ЗА ВИРОБОК ПРОСТОРНОГО ПЛАНУ	16
4. КРАТКИ ПРЕПАТРУНОК ЗМИСТУ И ЦИЛЬОХ ПЛАНУ	16
4.1. ЗМИСТ ПЛАНУ	16
4.2. ОБЩИ И ОКРЕМНИ ЦИЛІ ПРОСТОРНОГО ПЛАНУ	20
4.2.1. Защита и хасоване природних вредносцох	21
4.2.2. Защита и хасоване природних ресурсцох	21
4.2.3. Защита преділу	21
4.2.4. Културне наслідство	22
4.2.5. Жительство	22
4.2.6. Привреда	22
4.2.7. Инфраструктурни системи	22
4.2.8. Защита животног штрעדку	24
5. ПРЕПАТРУНОК ИСНУЮЦОГО СТАНУ И КВАЛИТЕТУ ЖИВОТНОГО ШТРЕДКУ НА ПОДРУЧУ ОБЛАПЕНЯ ПЛАНУ	24
5.1. ПРИРОДНИ УСЛОВИЯ	24
5.1.1. Природни вредносци	27
5.1.1.1. Природни добра	27
5.1.1.2. Природни ресурси	29
5.1.2. Характер преділу	31
5.1.3. Нерухоми културни добра	31
5.1.4. Жительство	31
5.1.5. Привреда	32
5.1.6. Инфраструктура	34
5.1.6.1. Транспортна инфраструктура	34
5.1.6.2. Водна комунална инфраструктура	35
5.1.6.3. Енергетска инфраструктура	35
5.1.6.4. Електронска комуникаційна инфраструктура	36
5.1.6.5. Енергетска ефикасносц	36
5.1.7. Елементарни непогоди и акцидентни ситуацији	36
6. НАМЕНКА ПРОСТОРИ У ОБЛАПЕНЮ ПРОСТОРНОГО ПЛАНУ	37
7. ХАРАКТЕРИСТИКИ ЖИВОТНОГО ШТРЕДКУ У ДЗЕПОСДНИХ ОБЛАСЦОХ ХТОРИ МОЖУ БУЦ ВИЛОЖЕНИ ГУ НЕГАТИВНОМУ УПЛІВУ И РОЗПАТРАНИ ПИТАНЯ И ПРОБЛЕМИ	

ЖИВОТНОГО ШТРЕДКУ У ОБЛАПЕНЮ ПРОСТОРНОГО ПЛАНУ И ПРИЧИНИ ЗА ВІОКРЕМІЙОВАНЄ ОДРЕДЗЕНИХ ПИТАНЬОХ И ПРОБЛЕМОХ З ПОСТУПКУ ПРЕЦЕНЬОВАНЯ	38
8. ПРИКАЗ ПРИРИХТАНИХ ВАРИАНТНИХ РИШЕНЬОХ (НАЙВИГОДНЄЙШЕ ВАРИАНТНЕ РИШЕНЄ ЗОЗ СТАНОВИСКА ЗАЩИТИ ЖИВОТНОГО ШТРЕДКУ И ВАРИАНТНЕ РИШЕНЄ У СЛУЧАЮ НЕРЕАЛИЗОВАНА ПЛАНУ).....	39
9. РЕЗУЛТАТИ ПРЕДХОДНИХ КОНСУЛТАЦІЙОХ ЗОЗ ЗАИНТЕРЕСОВАНИМА ОРГАНАМИ И ОРГАНІЗАЦІЯМИ.....	40
II ОБЩИ И ОКРЕМНИ ЦІЛІ И ВИБОР ІНДИКАТОРОХ.....	41
1. ОБЩИ И ОКРЕМНИ ЦІЛІ СТРАТЕГІЙНОГО ПРЕЦЕНЬОВАНЯ	42
2. ВИБОР ІНДИКАТОРОХ СТРАТЕГІЙНОГО ПРЕЦЕНЬОВАНЯ	43
3. КОМПАТИБІЛНОСЦ ЦІЛЬОХ СТРАТ. ПРЕЦЕНЬОВАНА З ЦІЛЯМИ ПЛАНУ	44
III ПРЕЦЕНЬОВАНЄ МОЖЛІВИХ УПЛІВОХ ПЛАНУ НА ЖИВОТНИ ШТРЕДОК З ОПИСОМ МИРОХ ЗА ЗМЕНШАНЄ НЕГ. УПЛІВОХ НА ЖИВОТНИ ШТРЕДОК.....	46
1. ПРЕЦЕНЬОВАНЄ МОЖЛІВИХ УПЛІВОХ НА ЖИВОТНИ ШТРЕДОК	46
2. УСЛОВІЯ И МИРИ ЗАЩИТИ, УШОРЕНЯ И УНАПРЕДЗЕНА ЖИВОТНОГО ШТРЕДКУ З ЦІЛЬОМ ЗОПЕРАНА И ОГРАНІЧОВАНА НЕГАТИВНИХ УПЛІВОХ.....	52
2.1. МИРИ ЗАЩИТИ ВОЗДУХУ.....	52
2.2. МИРИ ЗАЩИТИ ВОДИ.....	52
2.3. ЗАЩИТА ЖЕМИ	53
2.4. МИРИ ЗАЩИТИ ОД ГАЛАЙКУ.....	54
2.5. ІНШІ МИРИ ЗАЩИТИ ЖИВОТНОГО ШТРЕДКУ	54
2.5.1. Условиа и мири защиты и ушореня природних доброх	54
2.5.1.1. Защищене подруче – Резерват.....	54
2.5.1.2. Бивальніки защищеных и строго защищеных дзивих файтох од националней значности..	56
2.5.1.3. Екологийни коридори и защ. зони екологийних кор. и бивальнікох	56
2.5.1.4. Окремни условиа защиты природы	60
2.5.2. Мири защиты при управяню з одпадом.....	60
2.5.3. Мири защиты и ушореня преділу	60
2.5.4. Мири защиты лесовой жеми и защитни пояси	61
2.5.5. Мири защиты и ушореня нерухомих культурних доброх.....	61
2.5.6. Мири защиты живота и здравя людзох	61
2.5.7. Мири защиты при вибудови и експлоатациі інфраструктури.....	61
2.5.8. Мири защиты од елементарних непогодох и акцидентних ситуацийох	62
2.5.9. Мири енергетскей ефикасноци вибудови	63
2.5.10. Ушорене простору од интереса за одбрану жеми	64
IV НАПРЯМКИ ЗА НІЗШИ ГІЄРАРХІЙНИ УРОВНІ У ПОСТУПКУ ПРЕЦЕНЬОВАНА УПЛІВУ ПЛАНУ НА ЖИВОТНИ ШТРЕДОК	64
1. НАПРЯМКИ ЗА ВИРОБОК ПЛАНСКИХ ДОКУМЕНТОХ	64
2. СТРАТЕГІЙНИ ПРЕЦЕНЬОВАНА НА НІЗШИХ ГІЄРАРХІЙНИХ УРОВНЬОХ.....	65
3. ПРОЦЕНЬОВАНЄ УПЛІВУ ПРОЄКТОХ НА ЖИВОТНИ ШТРЕДОК.....	66
V ПРОГРАМА ПРОВАДЗЕНА СТАНУ ЖИВОТНОГО ШТРЕДКУ И МОНИТОРИНГ У ПОСТУПКУ ІМПЛЕМЕНТАЦІІ ПЛАНУ.....	67
1. ОПИС ЦІЛЬОХ ПЛАНУ.....	67
2. ІНДИКАТОРИ ЗА ПРОВАДЗЕНЄ СТАНУ ЖИВОТНОГО ШТРЕДКУ	68
2.1. БІОМОНИТОРИНГ.....	68
2.2. МОНИТОРИНГ КВАЛІТЕТУ ВОЗДУХУ	69
2.3. МОНИТОРИНГ КВАЛІТЕТУ ВОДИ.....	69
2.4. МОНИТОРИНГ КВАЛІТЕТУ ЖЕМИ	70
2.5. МОНИТОРИНГ ГАЛАЙКУ.....	71
3. ЗАКОНСКИ РАМІК.....	71
4. ПРАВА И ОБОВЯЗКИ КОМПЕТЕНТНИХ ОРГАНОХ.....	72
5. ПОСТУПАНЄ У СЛУЧАЮ ЗЯВЕНА НЄОЧЕКОВАНИХ НЕГАТИВНИХ УПЛІВОХ.....	73

VI ПРИКАЗ ХАСНОВАНЕЙ МЕТОДОЛОГІЇ И ЧЕЖКОСЦИ ПРИ ВИРОБКУ СТРАТЕГІЙНОГО ПРЕЦЕНЬОВАНЯ	74
1. ПРИКАЗ ХАСНОВАНЕЙ МЕТОДОЛОГІЇ	74
2. ЧЕЖКОСЦИ ПРИ ВИРОБКУ СТРАТЕГІЙНОГО ПРЕЦЕНЬОВАНЯ УПЛІВУ ПРОСТОРНОГО ПЛАНУ НА ЖИВОТНИ ШТРЕДОК.....	75
VII ПРИКАЗ СПОСОБУ ОДЛУЧОВАНЯ	75
VIII ЗАКЛЮЧЕНЯ О СТРАТЕГІЙНИМ ПРЕЦЕНЬОВАНЮ УПЛІВУ ПЛАНУ НА ЖИВОТНИ ШТРЕДОК	76
IX ЗАКОНЧУЮЦИ ОДРЕДБИ.....	77

Б) ГРАФИЧНА ЧАСЦ

П.Ч.	Назва мапи	Розмира
1.	Простори потенциялно негативних уплівох на животни штредок и мири заштити	Р 1:50 000

СПИСОК ТАБЛІЧКОХ И СЛИКОХ

Список таблічкох

Таблічка 1.	Координати положеня розпатрачніцох у просторней подцалосци 1 Резервату – режиму II ступня заштити	33
Таблічка 2.	Координати положеня розпатрачніцох и центра за нащивительох у просторней подцалосци 2 Резервату – режиму III ступня заштити.....	33
Таблічка 3.	Наменка простору и биланс поверхносцох у облапеню Просторного плану	37
Таблічка 4.	Поверхносци просторних цалосцох и подцалосцох подруча окремней наменки	37
Таблічка 5.	Назви компетентних институційох	40
Таблічка 6.	Препатрунок Окремних цильох стратегийного преценьованя и индикаторох заштити животного штредку хтори релевантни за подруче Просторного плану.....	43
Таблічка 7.	Вязи медзи фазами виробку Просторного плану и Стратегийного преценьованя	44
Таблічка 8.	Компатибилносц цильох Просторного плану и СПУ	45
Таблічка 9.	Преценьоване упліву вариантних ришеньох Просторного плану по обласцох у одношеню на цилі стратегийного преценьованя.....	47
Таблічка 10.	Критериюми за оценьоване велькосци упліву планских ришеньох	48
Таблічка 11.	Критериюми за оценьоване просторних розмирох упліву планских ришеньох	48
Таблічка 12.	Скала за преценьоване вироятносци упліву планских ришеньох	49
Таблічка 13.	Преценьоване велькосци упліву планских ришеньох по обласцох у одношеню на цилі стратегийного преценьованя	49
Таблічка 14.	Преценьоване просторних розмирох планских ришеньох по обласцох у одношеню на цилі стратегийного преценьованя	50
Таблічка 15.	Преценьоване велькосци упліву планских ришеньох по обласцох у одношеню на цилі стратегийного преценьованя	50
Таблічка 16.	Вредноване можлівих кумулативних и синергийних уплівох обласци Просторного плану з часову димензию	51
Таблічка 17.	Идентификация можлівих кумулативних и синергийних ефектох	51

Список сликох

Слика 1. Граніци Специального резервату природи «Пасовиска велькей дрофи» зоз режимами заштити	28
Слика 2. Процентуалне одношене поверхносцох по локалитетох у рамикох Специального резервату природи «Пасовиска велькей дрофи».....	29

А) ТЕКСТУАЛНА ЧАСЦ

УВОДНИ НАДПОМНУЦА

Зоз Законом о стратегийним преценьованю уплїву на животни штредок («Службени глашнік РС», число 135/04 и 88/10) утверждена обовязка же би ше стратегийне преценьованє уплїву на животни штредок окончовало и за плани у обласци просторного и урбанистичного планованя. Зоз Законом утвердзени условия, способ и поступок окончованя преценьованя уплїву на животни штредок, з цильом обезпеченя зашити животного штредку и унапредзеня отримуючого розвою, з интегрированьом основних началох зашити животного штредку до поступку пририхтованя и прилапйованя плану.

На основи Покраїнскей скупштинскей одлуки о виробку Просторного плану подруча окремней наменки Специального резервату природи «Пасовиска велькей дрофи» («Службени новини АПВ», число 40/19) и Одлуки о виробку стратегийного преценьованя уплїву Просторного плану подруча окремней наменки Специального резервату природи «Пасовиска велькей дрофи» на животни штредок («Службени новини АПВ», число 40/19), приступело ше гу виробку Просторного плану подруча окремней наменки Специального резервату природи «Пасовиска велькей дрофи» (у дальшим тексту: Просторни план) и гу виробку Звиту о стратегийним преценьованю уплїву Просторного плану подруча окремней наменки Специального резервату природи «Пасовиска велькей дрофи» на животни штредок (у дальшим тексту: Стратегийне преценьованє).

Ношитель виробку Стратегийного преценьованя то Явне подприемство за просторне и урбанистичне планованє и проєктованє «Завод за урбанизем Войводини» Нови Сад.

Зоз Законом о стратегийним преценьованю уплїву на животни штредок («Службени глашнік РС», число 135/04 и 88/10) дефиновани принципи отримуючого розвою, социальной прилапйовосци, економскей оправданосци и екологийней отримуючосци у смислу початних основох просторного планованя. Зоз одредбама члена 4. того закона утвердзени начала стратегийного преценьованя:

- отримуючого розвою,
- интегралносци,
- домеркованосци,
- гьерархиї и координациї,
- явносци.

З уключованьом условийох зашити животного штредку до Просторного плану преїг инструмента стратегийного преценьованя, дава ше обовязуюци – интегрални рамик зашити. У превентивним смислу, кажда активносц планована, односно кажде планске ришенє дефинованє з цильом зопераня або зменшаня негативних уплївох, обезпечованя рационального хаснованя ресурсох, а ризик од акцидентох и негативних уплївох на людзох звездзени на минимум. У поступку виробку стратегийного преценьованя ше витворює координацию медзи заинтересованима органами и организациями, а под час розпатраня и прилапйованя ше обезпечує участвованє явносци у поступку явного увида. У пририхтованю и виробку Просторного плану и Стратегийного преценьованя запровадзене сотрудніцтво зоз фаховима институциями и организациями, як и подприемствами хтори маю компетенцию на планским подручу, у рамикох хторих достати условия за виробок Просторного плану.

Зоз стратегийним преценьованьом, на основи мултидисциплинарного способу роботи, вредновани и проценьовани можлїви значни уплїви на животни штредок яки можу настац з имплементацию Просторного плану и дате предкладанє мирох за зменшанє негативних уплївох на животни штредок.

I ПОЧАТНИ ОСНОВИ СТРАТЕГІЙНОГО ПРЕЦЕНЬОВАННЯ

1. ПОВОД, ПРЕДМЕТ И ПРИЧИНА ЗА ВИРОБОК СТРАТЕГІЙНОГО ПРЕЦЕНЬОВАННЯ ПРОСТОРНОГО ПЛАНУ

Стратегийне преценьованє то процес з яким ше інтегрує цілі и принципи отримуючого розвою до планох, з цильом керованя, зопераня, або огранічованя негативних уплівох на животни штредок, здравє людзох, биодиверзитет, природни, културни и други створени добра.

Непостредна причина за виробок Звиту о стратегийним преценьованю упліву то обовязка хтора вишла з Одлуки же би ше вирабяло стратегийне преценьованє упліву предметного Просторного плану на животни штредок и вона состояйна часц Одлуки о виробку Просторного плану.

У складзе зоз законскима одредбами и праксу Стратегийного преценьованя у Европи, Звит о стратегийним преценьованю упліву Просторного плану на животни штредок структурно обрабя:

- (1) Початни основи статегийного преценьованя (амбиентални рамик за окончованє стратегийного преценьованя);
- (2) Цілі и индикатори (аналитични и цильни рамик за анализу и диягнозу стану, дефинованє проблемох и винаходзене рiшеньох);
- (3) Стратегийне преценьованє упліву (стратегийне преценьованє упліву на животни штредок у узшим смислу);
- (4) Напрямки за нiзши гiєрархийни уровнї (утвердзованє напрямкох, стратегийного и гiєрархийного рамику за окончованє преценьованя упліву под час запровадзованя Просторного плану);
- (5) Програму провадзєня стану животного штредку (мониторинг – рамик за провадзєне запровадзованя Просторного плану);
- (6) Хасновану методологию и чежкосци при виробку (концептуални и методологийни рамик хасновани под час виробку стратегийного преценьованя);
- (7) Способ одлучованя (рамик у яким приношени одлуки, односно участвованє явносци у поступку стратегийного преценьованя);
- (8) Заклучни розпатраня и надпомнуца (синтезни рамик стратегийного преценьованя з визию за запровадзованє и унапредзєне стратегийного преценьованя).

У Одлуки дати питаня и проблеми як и причини за виробок Стратегийного преценьованя. Одлука состояйна часц документацийней основи за виробок Просторного плану.

1.1. ПРАВНА И ПЛАНСКА ОСНОВА

Правна основа за виробок Просторного плану и Стратегийного преценьованя то Покраїнска скупштинска одлука о виробку Просторного плану подруча окремей наменки Специяльного резервату природи «Пасовиска велькей дрофи» («Службени новини АПВ», число 40/19) и Одлука о виробку Стратегийного преценьованя упліву Просторного плану подруча окремей наменки Специяльного резервату природи «Пасовиска велькей дрофи» на животни штредок («Службени новини АПВ», число 40/19).

З одредбами Закона о стратегийним преценьованю упліву на животни штредок («Службени глашнік РС», число 135/04 и 88/10) запровадзена обовязка виробку стратегийного преценьованя упліву за просторни плани. На основи члена 22. пасус 2. Закона о планованю и вибудови стратегийне преценьованє упліву на животни штредок состояйна часц Просторного плану.

Законски рамик:

- Закон о планованю и вибудови («Службени глашнік РС», число 72/09, 81/09 – виправка, 64/10 – УС, 24/11, 121/12, 42/13 – УС, 50/13 – УС, 98/13 – УС, 132/14, 145/14, 83/18, 31/19, 37/19 – др. закон и 9/20);
- Правилнік о змисту, способе и поступку виробку документох просторного и урбанистичного планованя («Службени глашнік РС», число 32/19);

- Закон о заштити природи («Службени глашнік РС», число 36/09, 88/10, 91/10 – виправка, 14/16, 95/18 – др. закон);
- Закон о култури («Службени глашнік РС», число 72/09, 13/16, 30/16 – виправка и 6/20);
- Закон о културних доброх («Службени глашнік РС», число 71/94, 52/11 – др. закон, 52/11 – др. закон, 99/11 – др. закон и 6/20);
- Закон о регионалним розвою («Службени глашнік РС», число 51/09, 30/10 и 89/15 – др. закон);
- Закон о територіялней організації Републики Сербії («Службени глашнік РС», число 129/07, 18/16, 47/18 и 9/20 – др. закон);
- Закон о державней премери и катастру («Службени глашнік РС», число 72/09, 18/10, 65/13, 15/15 – УС, 96/15, 113/17 – др. закон, 27/18 – др. закон и 9/20 – др. закон);
- Закон о поступку упису до катастру нерухомосцох и водох («Службени глашнік РС», число 41/18, 95/18, 31/19 и 15/20);
- Закон о локалней самоуправи («Службени глашнік РС», число 129/07, 83/14 – др. закон, 101/16 и 47/18);
- Закон о утверждованю компетенційох Автономней Покраїни Войводини («Службени глашнік РС», число 99/09 и 67/12 – УС);
- Закон о явних службох («Службени глашнік РС», число 42/91, 71/94 и 79/05 – др. закон и 83/14 – др. закон);
- Закон о експроприяції («Службени глашнік РС», число 53/95, 23/01 – СУС, Службени новини СРЈУ», число 16/01 – СУС и «Службени глашнік РС», число 20/09 и 55/13 – УС);
- Закон о польопривредней жеми («Службени глашнік РС», число 62/06, 65/08 – др. закон, 41/09, 112/15, 80/17 и 95/18 – др. закон);
- Закон о статкарстве («Службени глашнік РС», число 41/09, 93/12 и 14/16);
- Закон о ветеринарстве («Службени глашнік РС», число 91/05, 30/10, 93/12 и 17/19 – др. закон);
- Закон о добробути животиных («Службени глашнік РС», число 41/09);
- Закон о лесох («Службени глашнік РС», число 30/10, 93/12, 89/15 и 95/18 – др. закон);
- Закон о лесох («Службени глашнік РС», число 46/91, 83/92, 53/93 – др. закон, 54/93, 60/93 – виправка, 67/93 – др. закон, 48/94 – др. закон, 54/96, 101/05 – др. закон, престал важиц окрем одредбох члена 9. по 20.);
- Закон о заштити и отримуюцим хаснованю рибного фонду («Службени глашнік РС», число 128/14 и 95/18 – др. закон);
- Закон о водох («Службени глашнік РС», число 30/10, 93/12, 101/16, 95/18 и 95/18 – др. закон);
- Закон о водох («Службени глашнік РС», число 46/91, 53/93, 53/93 – др. закон, 67/93 – др. закон, 48/94 – др. закон, 54/96, 101/05 – др. закон, престал важиц окрем одредбох члена 81. по 96.);
- Закон о туризме («Службени глашнік РС», число 17/19);
- Закон о погосцительстве («Службени глашнік РС», число 17/19);
- Закон о спорту («Службени глашнік РС», число 10/16);
- Закон о рударстве и геологийних вигледованьох («Службени глашнік РС», число 101/15 и 95/18 – др. закон);
- Закон о драгох («Службени глашнік РС», число 41/18 и 95/18 – др. закон);
- Закон о безпечности транспорту на драгох («Службени глашнік РС», число 41/09, 53/10, 101/11, 32/13 – УС, 55/14, 96/15 – др. закон, 9/16 – УС, 24/18, 41/18, 41/18 – др. закон, 87/18, 23/19 и 128/20 – др. закон);
- Закон о железніци («Службени глашнік РС», число 41/18);
- Закон о безпечности и интероперабилности железніцох («Службени глашнік РС», число 104/13, 66/15 – др. закон, 92/15 и 113/17, престал важиц окрем члена 78. пасус 1. точка 5) подточка (1));
- Закон о интероперабилности железніцкей системи («Службени глашнік РС», число 41/18);
- Закон о енергетики («Службени глашнік РС», число 145/14 и 95/18 – др. закон);
- Закон о енергетики («Службени глашнік РС», число 57/11, 80/11 – виправка, 93/12 и 124/12, престал важиц окрем одредбох члена 13. пасус 1. точка 6) и пасус 2. у часци хтора ше одноши на точку 6) и член 14. пасус 2.);

- Закон о електронских комуникацийох («Службени глашнік РС», число 44/10, 60/13 – УС, 62/14 и 95/18 – др. закон);
- Закон о заштити животного штредку («Службени глашнік РС», число 135/04, 36/09, 36/09 – др. закон, 72/09 – др. закон, 43/11 – УС, 14/16, 76/18 и 95/18 – др. закон);
- Закон о интегрированным зопераню и контроли загадзованя животного штредку («Службени глашнік РС», число 135/04 и 25/15);
- Закон о стратегийним преценьованю уплїву на животни штредок («Службени глашнік РС», число 135/04 и 88/10);
- Закон о преценьованю уплїву на животни штредок («Службени глашнік РС», число 135/04 и 36/09);
- Закон о заштити воздуху («Службени глашнік РС», число 36/09 и 10/13);
- Закон о заштити од галайку у животним штредку («Службени глашнік РС», число 36/09 и 88/10);
- Закон о заштити жеми («Службени глашнік РС», число 112/15);
- Закон о здравственей заштити («Службени глашнік РС», число 107/05, 72/09 – др. закон, 88/10, 99/10, 57/11, 119/12, 45/13, 45/13 – др. закон, 93/14, 96/15, 106/15 и 113/17 – др. закон);
- Закон о здравственей заштити («Службени глашнік РС», число 25/19, окрема одредби члена 115. пасус 1. точка 2) того закона, хтору ше применюе з виходзеньом 36 мешацох по ступаню на моц того закона);
- Закон о заштити од нейонизуюцого зарйованя («Службени глашнік РС», число 36/09);
- Закон о управяню з одпадом («Службени глашнік РС», число 36/09, 88/10, 14/16 и 95/18 – др. закон);
- Закон о бицидних продуктох («Службени глашнік РС», число 36/09, 88/10, 92/11 и 25/15);
- Закон о хемикалийох («Службени глашнік РС», число 36/09, 88/10, 92/11, 93/12 и 25/15);
- Закон о цивоводним транспорту газовитих и чечних угльоводонїкох и дистрибуції газовитих угльоводонїкох («Службени глашнік РС», число 104/09);
- Закон о експлозивних материйох, запалуючих чечносцох и газох («Службени глашнік РС», число 44/77, 45/85 и 18/89 и «Службени глашнік РС», число 53/93, 67/93, 48/94, 101/05 – др. закон и 54/15 – др. закон; престал важиц у часци з яку ше ушорюе обласц запалуючих и горивових чечносцох и запалуючих газох);
- = Закон о зменшаню ризикох од катастрофох и управяню з позарядовима ситуациями («Службени глашнік РС», число 87/18);
- Закон о транспорту опасней терхи («Службени глашнік РС», число 88/10, член 37. хтори ше предлужуе применювац на транспорт опасней терхи у воздушним транспорту, член 66-73, члена 84. пасус 1. точка 17) и точка 24)-32) и пасус 2, члена 87. пасус 1. точка 3) и точ. 11)-21) и пасус 2, як и члена 89. точка 20) и точка 34)-53);
- Закон о транспорту опасней роби («Службени глашнік РС», число 104/16, 83/18, 95/18 – др. закон и 10/19 – др. закон);
- Закон о одбрани («Службени глашнік РС», число 116/07, 88/09, 88/09 – др. закон, 104/09 – др. закон, 10/15 и 36/18);
- Закон о заштити од огня («Службени глашнік РС», число 111/09, 20/15, 87/18 и 87/18 – др. закон);
- Закон о одбрани од каменцу («Службени глашнік РС», число 54/15);
- Уредба о категоризації державних драгох («Службени глашнік РС», число 105/13, 119/13 и 93/15);
- Уредба о класификації водох («Службени глашнік РС», число 5/68);
- Уредба о гранічних вредносцох емисії загадзуючих материйох до водох и терминох за їх досциговане («Службени глашнік РС», число 67/11, 48/12 и 1/16);
- Уредба о екологийней мрежи («Службени глашнік РС», число 102/10);
- Уредба о режимох заштити («Службени глашнік РС», число 31/12);
- Уредба о утврдзованю локацийох метеорологийних и гидрологийних станїцох дер. мрежох и зашитних зонох у околинти тих станїцох, як и файти ограніченьох яки ше може запровадзиц у зашитних зонох («Службени глашнік РС», число 34/13);
- Уредба о гранічних вредносцох загадзуючих материйох у поверхносних и поджемних водох и сед. и терминох за їх досциговане («Службени глашнік РС», число 50/12) и др.

Документи хтори релевантни за просторне плановане то стратегиї розвою дзепоедних обласцох хтори принешени на державним и покраїнским уровню. До того просторного плану убудовани напрямки и стратегийни определєня зоз тих документох:

- Стратегия польопривреди и руралного розвою Републики Сербії за период 2014-2024. рок («Службени новини АПВ», число 85/14);
- Стратегия безпечности транспорту на драгох Републики Сербії за период од 2015 по 2020. рок («Службени новини АПВ», число 64/15);
- Стратегия розвою водного транспорту Републики Сербії од 2015 по 2025. рок («Службени новини АПВ», число 3/15 и 66/20);
- Стратегия розвою туризма Републики Сербії за период од 2016. по 2025. рок («Службени глашнік РС», число 98/16);
- Маркетинг стратегия туризма у Войводини («Службени глашнік РС», число 6/10);
- Стратегия биологийней рижнородности Републики Сербії за период од 2011. по 2018. рок («Службени глашнік РС», число 13/11);
- Национална стратегия отримуючого хаснованя природних ресурсох и доброх («Службени глашнік РС», число 33/12);
- Национална програма зашити животног штредку («Службени глашнік РС», число 12/10).

Паралелно з виробком Просторного плану пририхтана и документацияна основа планского документа хтора ше состої з условийох хтори сцигли и думаньох компетентних органах и организацийох, студийох итд.

Просторни план виробени у Географскей информацийней системи (у дальшим тексту: ГИС) – окруженю, з чим ше оможливає едноставнейшу черанку податкох за облапене подруче и ефикаснейшу контролу запровадзованя Просторного плану.

Значносц виробку Стратегийного преценьованя у тим же ше обрабя уплїви ширшей значности – кумулативни и социални ефекти, утвердзує хиєрархийни рамик за дальше запровадзованє поступкох и активносцох зашити животног штредку на планским подручу и оможливає превейованє стратегийних определєньох и планских ришеньох.

У процедуралним смислу, стратегийне преценьованє уплїву на животни штредок то поступок з яким ше обезпечує адекватну и оптималну заштиту животног штредку под час виробку планского документа.

З уключованьом условийох зашити животног штредку до просторного плану, дава ше обовязуюци, интегрални рамик зашити, з реализацию одвитууючих медзисекторских планох, програмох и проектох.

2. ПОЧАТНИ ОСНОВИ ЗА ВИРОБОК ПРОСТОРНОГО ПЛАНУ

2.1. ОБЛАПЕНЄ И ОПИС ГРАНІЦОХ ПРОСТОРНОГО ПЛАНУ

На основи члена 34. Правилніка о змисту, способе и поступку виробку документох просторного и урбанистичного планованя, з Одлуку о виробку просторного плана подруча окремей наменки, дефинована гранїца планского подруча як прелиминарна, а конечна гранїца планского подруча дефинована з Нарисом Просторного плану.

Просторни план облапя часци општинах Нови Кнежевац, Чока и городу Кикинди односно тоти катастерски општини: Сербски Керестур, Нови Кнежевац и Банатске Арандєлово (општина Нови Кнежевац), Врбица, Чарна Бара, Язово и Остоїчово (општина Чока), Мокрин и Саян (город Кикинда).

Окремну наменку простора пре яку ше вирабя тот просторни план, односно подруче окремей наменки твори просторна цалосц захищеног подруча – Специални резерват природи «Пасовиска велькей дрофи» (у дальшим тексту: Резерват) хтори составени зоз трох локалитетох «Ярош», «Сигет» и «Кочоват» и просторна цалосц од уплїву на захищенє природне добро.

Зоз тим просторним планом, окрем граніци облапєня Просторного плану, дефинована и граніца облапєня подруча окремней наменки, граніци целосцох и подцелосцох окремней наменки (Реферална мапа число 1.).

Подруче окремней наменки облапє двя просторни целосци хтори значни за очуванє биологийней рижнородности: просторну целосц захищеного подруча – Резервату и просторну целосц од уплїву на захищенє природне добро (бивальніки захищених и строго захищених файтох од националней значности, часци екологийних коридорох зоз защитними зонами и иншу жем у рамикох подруча окремней наменки ¹).

У рамикох просторней целосци Резервату, хтору творя три медзисобно видвоєни локалитети Ярош, Кочоват и Сигет, дефиновани просторни подцелосци – режими защиты II и III ступня защиты (Преглядна мапа число 1. «Облапєне Просторного плану зоз просторними целосцями и подцелосцями подруча окремней наменки»).

Вкупна поверхносц облапєня Просторного плану виноши коло 20019,0 га, а поверхносц подруча окремней наменки облапє 16692,0 га.

3. ОДНОШЕНЄ З ПЛАНАМИ ВИСШОГО РЯДУ

При виробку Просторного плану уважени обовязки, условия и напрямки зоз:

- Просторного плану Републики Сербїї од 2010. по 2020. рок («Службени глашнік РС», число 88/10);
- Регионального просторного плану Автономней Покраїни Войводини («Службени новини АПВ», число 22/11).

При виробку Просторного плану спатрени и:

- Просторни план подруча окремней наменки мултифункционального екологийного коридору Тиси («Службени новини АПВ», число 14/15) и
- Просторни план подруча окремней наменки мрежи коридорох транспортней инфраструктури на основним напряме державней драги I шора ч. 24 (Суботица – Зренянин – Ковин) («Службени новини АПВ», число 19/17).

3.1. ВИВОДИ З ПЛАНОХ ВИСШОГО РЯДУ

3.1.1. Вивод зоз Просторного плану Републики Сербїї од 2010. по 2020. рок («Службени глашнік РС», число 88/10)

Зоз Просторним планом Републики Сербїї од 2010 по 2020. рок (у дальшим тексту: ППРС) утвердзени длугорочни основи организовања, ушорїовања, хасновања и защиты простору Републики Сербїї з целью усоглашовања економского и социяльного розвою з природними, екологийними и културними потенциялами и ограніченяма на єй території. Утвердзене же ше розвой, защиту и ушорєне захищених природних доброх будзе окончовац на основи просторних планох подруча окремней наменки. Зоз ППРС утвердзени ключни приоритети, компетенції и цилї просторного розвою Републики Сербїї.

Биодиверзитет: Основни цель и принцип защиты биодиверзитету то отримуюче хаснованє биологийних ресурсох.

Концепцию розвою защиты биодиверзитету Републики Сербїї ше будзе сновац на: защиты биодиверзитету през систему защиты природи у рамикох захищених природних доброх; защиты велького числа поединечних дзивих рошлїнских и животиньских файтох и установїовању такв. «екологийней мрежи».

¹ Категория «инша жем у рамикох подруча окремней наменки» ше одноши на поверхносци на хторих нет природни добра, а хтори припадаю гу подручу окремней наменки.

Природне нашідство: Основни цель заштити и отримуючого хаснованя природного нашідства то очуване и унапредзене биологийней рижнородности, вредности геонашідства и преділох и розвой явних функций захищених подручох, першенствено у обласци наукововигледовацкей и образовней работи, култури, спорта и рекреации; отримуюци розвой захищених подручох и витворйоване добробути за локални заедніци през планске, контроловане и огранічене хасноване природних ресурсох и просторох як будовательней категории, розвой туризма и польопривреди; повязоване националней з медзинародну систему заштити природи.

Концепцию заштити, ушореня и хаснованя природного нашідства ше снуе на звекшаню вкупней поверхносци под заштити у планским периодзе, установйованю националней екологийней мрежи и идентификації подручох за европску екологийну мрежу NATURA 2000, як и вибудови ефикасней системи управяня з подручами хтори облапени з наведзенима мрежами.

Заштита, ушорене и розвой преділу: Концепт преділу як целосци у ППРС, поставени як основа розробку заштити и ушореня преділох Сербії. Так преділи на території Сербії, у одношеню на ступень и тип модификації, доминантни процеси яки контролюю дати простор и характер уплїву чловека на преділ, подзелени на природни и културни преділи, а културни на урбани и рурални. Основни цель заштити, ушореня и розвою преділох Сербії то очуване и унапредзене характеру преділу як фактора хтори уплївуе на квалитет живота жительство и твори основи розвою. Основни цель заштити, ушореня и розвою преділу то рижнородни, висококвалитетни и адекватно хасновани преділи и физично ушорени за живот и перебуване, приемни рурални и урбани населеня и городи, з розвитим идентитетом хтори ше снуе на почитованю и афирмации природних и културних вредносцох.

Заштита и отримуюче хасноване културного нашідства: Основни цель же би ше културне нашідство артикуловало як розвойни ресурс, захицело, ушорело и хасновало на способ на яки ше допринеше гу установйованю регионалногo и локалногo идентитету у складзе з европскимa стандардами заштити.

Туризем: Основни цель просторного розвою туризма то витворйоване концепту отримуючого розвою туризма, як и заштита и ушорене туристичних просторох, з оптималним задовольованьом просторно-екологийних и културних потребх националногo и локалногo уровня.

Оперативни цилї просторного розвою туризма тоти: комплетоване и заокруженоване целорочногo туристичногo понукнуца; резервация, заштита и активоване нових туристичних продуктох; моцнене иснуюцих туристичних продуктох; вибудов туристичней инфраструктури и унапредзене системи туристичней сигнализации, як и информатична и вигледовацка потримовка розвою туризма.

Польопривредна жем: Основни цель заштити польопривредней жеми то очуване екосистемних, агроекологийних, економских, пейзажных, социокултурних и других важних функций, паралелно з унапредзеньом просторно-гетерогених условийох за продукцию квалитетних польопривредно-поживових продуктох.

Леси и лесова жем и ловне газдоване: Основни цель управяня з лесами на лесових подручох то отримуюче (тирваце) газдоване з лесами, под чим ше подрозумюе управяне и хасноване лесох и лесовой жеми на способ и на таким ступню же би ше очувало биодиверзитет, а продуктивносц, обновйоване, виталносц и потенциал лесох же би ше привелол на уровень, з яким би ше задоволело одвитуючи екологийни, економски и социални потреби и терашней и будуцих генерацийох, як на локалним, так и на националним уровню, водзаци рахунку при тим же би ше не загрожело и очководало даяки други екосистеми.

Под отримуючим *ловним газдованьом* ше подрозумює газдованє з ресурсами популяцийох дзивини на способ и у обсягу на яки ше тирвацо отримує и унапредзує виталносц популяції дзивини, продукційну способносц бивальнікох и биологийну рижнородносц, з чим ше посцигує випольнованє екологийних, економских и социјалних функцийох ловства, отримуюци їх потенциял з целью задовольованя потребох и намаганьох терашніх и будуцих генерацийох.

Води и водна жем: Основни цель то интегралне ушорене, защита и хаснованє водох на подручу Републики Сербії, хтори ше третирує як единствени водопривредни простор. Базна основа за вибор стратегийних ришеньох за розвой водопривредней инфраструктури тотя же ше ю муши цалком усоглашиц з Директиву о водох ЕУ.

Демография: Основни длугорочни цель демографского розвою то ублажованє негативних тенденцийох, яке ше витвори през рост уровня плодносци и позитивного миграційного билансу и досцигованя уровня простого обновйованя жительство (стационарней популяції).

Транспортна инфраструктура: у тей обласци, ППРС утвердзел транспортни капацитети яки ше одноша на простор у облапеню Просторного плану.

У рамикох концепту *путніцкогo (драгoвoгo) транспорту* плановани одредзени активносци на тих драгових напрямох:

– державна драга I шора (М-24)², Суботица – Е-75 – (невибудована часц драги) – Сента – Чока – Кикинда – Зренянин – Ковачица – Панчево – Ковин – мост на Дунаю – (Смедерево).

Плански ришення облапяю активносци на драгових напрямох и драговей инфраструктури регионалней (або вещейрегионалней) значносци и можу представяц приоритетну активносц у рамикох тих територийалних цалосцох зоз согласносцу компетентних републичних институцийох.

На уж вибудованих часцох драги спомнутих драгових напрямох ше запровадзи регабилитацию и реконструкцию, под якими ше подрозумює множество мирох (интервенцийох) з целью дзвиганя уровня квалитету транспортніцох и дзвиганя уровня транспортней услуги, у складзе з утвердзеним рангом драги.

У рамикох концепту розвою *гайзибанскей мрежи* Сербії на подручу облапеня Просторного плану ше планує ревитализацию тих гайзибанских драгох з целью звекшаня доступносци гу тим простором и затримованє коридорох шицких предходно утаргнутих гайзибанских драгох пре обновйованє, з предходно утвердзєну оправданосцу.

Под концептом *воздушного транспорту* у рамикох гравитацийного подруча того простору будзе егзистовац аеродром у Зренянину (Ечка), покла ше и далєй, як основни капацитет у трансферу путнікох и CARGO транспорту за тоту часц Войводини, будзе хасновац аеродром «Никола Тесла» у Београдзе.

Водопривреда и водопривредна инфраструктура: Предметни простор припада гу регионалней системи горней Тиси за водоподмирьованє. За водоподмирьованє того региону предвидзєна, окрем постоянних локалних жридох, и преробєна рична вода Тиси. З оглядом на квалитет води тей рици, окремну увагу ше муши пошведиц способу пречисцованя тей води.

Гу тей системи припадаю населєня у општинох Суботица, Канїжа, Нови Кнежевац, Сента, Чока, Ада, Кикинда и Нова Црња. Алтернативни ришення вязани за приводзєнє води з векшей оддалєносци. Под тим ше подрозумює витворйованє медзидержавного сотрудніцтва, з яким би ше квалитет ричней води Тиси виправєло або, найменєй, затримало на терашнім уровню.

² Принєшена Уредба о категоризації державних драгох и у складзе зоз текстом направєна паралєла з постояцу ДД: М-24 то ДД Iб шора ч. 11, М-22 (Е-75) то ДД Iа шора ч. 1

Предметни простор припада гу Банатскей регионалней системи хаснованя, ушореня и зашити ричних водох. На просторе Банату основну гидрологийну мрежу творя контурни водоцеки Дунай и Тиса з ричнима акумулациями гореводом од гацох «Дердап 1» на Дунаю и «Бечей» на Тиси, банатски водоцеки: Златица, Стари Бегей, Тамиш, Брзава, Караш и Нера, потим банатска часц вецейнаменковой регионалней гидросистеми «ДТД» и «Надела», злучни канал медзи Дунајом и Тамишом «Карашац», система гидротехничних обектох «Долні Тамиш», як и зашитна система од спомалшованя ГЕ «Дердап 1», з яку шицки медзисобно воднорежимски усоглашени.

Енергетска инфраструктура: Основни цель розвою енергетскей инфраструктури то активна учасц Републики Сербії у планованю вибудови стратегийно-регионалней и паневропскей енергетскей инфраструктури за пренос електричнеј енергии и транспорт нафти и газу з нових жридох подмирьованя, уключуюци и ургентну вибудов поджземного магазину газу у Републики Сербії, а шицко того пре сигурне подмирьоване трошителюх.

Основни приоритет розвою енергетики то технологийна модернизация шицких енергетских обектох, инфраструктурних системох и жридох, у шицких секторох (нафти, газу, сектор електроенергетики зоз преношацу систему и дистрибуцийну систему). Розвой дистрибуцийней мрежи ше будзе окончовац у складзе зоз стратегию розвою енергетики и програмами розвою компетентних подприємствох.

У наступним планским периодзе потребне стимуловац розвой и хасноване обновующих жридох енергии (ОЖЕ), з чим ше значно будзе уплївовац на zlepшане животногo стандарду и зашиту и очуванe природногo и животногo штредку.

Електроенергетска инфраструктура: Общи цель розвою електроенергетскей инфраструктури то ей синхронизация зоз шицкими активносцами на тим подручу и обезпечене найвигоднейших условийох за зашиту животногo штредку и очуванe природних вредносцох.

Минерални сировини: Основни цель то строго контроловане, планске, отримуюце и економичне хасноване минералних сировинох и поджземних водох, з адекватними мирами зашити, же би ше досцигло конкурентносц на домашнім и шветовим тарговищу.

Под будуцим розвојом сектору минералних сировинох (облапаяоци и хасноване поджземних водох) ше подрозумює:

- интензивоване и финализоване основних геологийних и гидрогеологийних вигледованюх;
- при отвераню и работи рударских обектох стриктне почитоване и применюванe екологийних условийох и стандардох и najlepших доступних технїкох зашити животногo штредку, уключуюци и подполну рекултивацию терену по законченю рударских работох.

Хасноване обновующих жридох енергии (ОЖЕ): Основни цель то звекшане хаснованя ОЖЕ, зоз зменшанюм негативних уплївох на животни штредок, цо у економским интересу Републики Сербії.

Енергетска ефикасносц у будователстве, индустриї, транспорту и комуналних услугах: Основни цель то звекшане енергетскей ефикасносци у секторе будователства, индустриї, транспорту и комуналних услугах, цо и економски интерес Републики Сербії, од значносци за зашиту животногo штредку у контексту отримуюцого хаснованя и очуваня природних ресурсох.

Електронска комуникацийна инфраструктура: Под розвојом електронских комуникацийох ше подрозумює уводзене најсучаснейших технологийох у обласци електронских комуникацийох, модернизацию иснуюцей инфраструктури и обектох, вибудов сигурней широкопоясней мрежи на шицких уровнях.

Защита животного штрעדку и отримуюци розвој: Концепцију защиты и унапредзена животного штрעדку ше снуе на:

- очуваню природних вредносцох, под чим ше подрозумюе квалитетни животни штрעדок (чисти воздух, квалитетну воду за пице, очуваню польопривредну жем, стабилносц екосистемох и биодиверзитету);
- защиты природних вредносцох и нерухомих културних доброх през ділотворне управяне зоз защиценима подручами;
- планованю на основох отримуюцого розвою, односно рациональным хаснованю природних ресурсох – жеми, води, сировинох и других природних ресурсох, уважуюци «екологийни» капацитет простору, зоз звекшаним хаснованьом обновуюцих жридлох енергий;
- преценьованю уплїву планох, програмох, обектох и активносцох на животни штрעדок, як основи за плановане мирох защиты;
- интегрированю защиты животного штрעדку до секторох планованя, проєктованя и вибудови, през инструменти преценьованя уплїву (СПУ за плани и програми, ПУ за проєкти).

По просторней диференциациі животного штрעדку у ППРС, яка дефинована на основи стану и мирох защиты животного штрעדку, хтори потребне поднімац у одношеню на категорию, защицене подруче хторе облапене з Просторним планом припада гу подручу барз квалитетного животного штрעדку.

Природни непогоди и технологийни нещесца: Концепция защиты од природних непогодах и технологийних нещесцох – сучасни концепт защиты и управяня походзи од факту же на шицких уровньох и у шицких фазох планованя потребне дефиновац прилаплїви уровень ризику од природних непогодах и технологийних нещесцох, та потим зоз систему превентивних, организацийних и других мирох и инструментох интервеновац з целью зопераня їх наставаня, односно зменшаня пошлїдкох непогодах на прилаплїви уровень. Же би ше могло окончиц правилне преценьоване ступня повредзивосци простору, односно ограніченя за його хасноване, потребне приступиц гу виробку катастроу загроженосци простору од природних непогодах у функциі просторного планованя.

Одбрана жеми: Основни цель усоглашованя просторного розвою з потребами одбрани жеми то творене просторних условийох хтори у цалосци буду одвитовац потребом сучасней системи одбрани, пре сигурне функционоване у условийох загрозованя безпечносци, обезпеченя просторних условийох за незавадане функционоване воених комплексох и обектох од окремней значносци за одбрану жеми, зменшане негативних уплївох воених комплексох на животни штрעדок и подруча окремней наменки и творене условийох за цивилну защиту жительство, материалних и природних ресурсох у случаю природних непогодах и технїчно-технологийних нещесцох.

3.1.2. Вивод зоз Регионального просторного плану Автономней Покраїни Войводины («Службени новини АПВ», число 22/11)

Рамик просторного розвою АП Войводины по 2020. рок утвєрдзени з Региональным просторним планом АП Войводины (у дальшим тексту: РПП АПВ). На основи РПП АПВ, просторни плани подруча окремней наменки ше будзе вирабляц за просторни цалосци, чию окремосц одредзуе една або вецей опредзелюючи наменки, активносци або функция у просторе хтори од рєпубличного, односно покраїнского интереса (подруча защицених природних доброх и др.).

За потреби виробку того просторного плану ше окреме видвоюе тоти одредби:

Защита природних доброх и биодиверзитету: Основну концепцију защиты природних доброх и биодиверзитету ше снуе на звекшаню вкупней поверхносци под защиту, ей спатраню у рамикох екологийней мрежи Рєпублики Сєрбиї, односно екологийней мрежи на териториї АП Войводины, идентификациї подручох за європску екологийну мрежу NATURA 2000 и вибудови ефикасней системи управяня з подручами хтори облапени з наведзенима мрежами.

Зоз РПП АПВ дефиновани оперативни цілі защиты и унапредзєня природних доброх и биодиверзитету:

- «благочасне зоперанє активносцох и діялносцох з якими ше спричинює негативни пошлїдки у природи;
- обновйованє очкодованих часцох природи;
- запровадзованє мирох (конзервациї, санациї-ревитализациї и рекултивациї и др.) и режиму защиты и мониторингу стану защицєних подручох, зоз непрерывним провадзєньом стану и пременкох у природи;
- зменшованє утрати и прицискох на биодиверзитет».

Екологийну мрежу на просторе облапеня Просторного плану представляю екологийно значне подруче Специални резерват природи «Пасовиска велькей дрофи», бивальніки защицєних и строго защицєних файтох од националней значносци и екологийни коридори.

Специални резерват природи «Пасовиска велькей дрофи» здобул медзинародни статус, односно представля подруче националней Емералд мрежи, як медзинародно значне подруче за птици (ІВА) и медзинародно значне рошлїнске подруче (ІРА).

Защита, ушорєнє и розвой предїла: Основни цель защиты, ушорєня и розвою предїла то очуванє жидлових прикметох, идентитету и диверзитету предїла, з афирмацию природних и културних вредносцох. З целью обезпечєня специфичного характеру предїла, з яким ше чува предїлови диверзитет, идентитет и повязаносц, простор АП Войводини ше диференцує у одношеню на ступєнь модификації природного предїлу на природни и културни предїли, дзе ше у рамикох културних розликую рурални и урбани предїли хтори одредзує характер и интензитет пременкох, хаснованє и насельованє простору. У рамикох войводянско-панонско-подоунайского макрорегиона ше видвоюю предїлово цалосци з розличним характером хтори ше снує на природних и културних особеносцох, як и на дружтвєно-економских пременкох гу яким през час були викладани. Вони виражую предїлово рижноросносц території АП Войводини и доприноша гу установйованю регионального и локального идентитету.

Предїлово характеристики и препознатлівосц АП Войводини обачліво наглашую лесни схили и тераси, престрани писковини, меандруюци цеки вельких панонских рикох як цо то Дунай, Тиса, Сава, Тамиш и Бегей, як и велї менши водоцеки хтори значни за велї природни и привредни функції. Од окремней значносци то рити хтори подлегуо под защиту, углавним як часци специализованих резерватах природи або як парки природи. Лесово оази автохтоних лесох у їх окруженю од окремней екологийней значносци.

Защита, ушорєнє и унапредзєнє културних доброх: Основни цель то защита, ушорєнє и хаснованє културних доброх як розвойного ресурсу пре визначованє регионального, субрегионального и локального идентитету.

На защиту, ушорєнє и унапредзєнє културних доброх ше муши патриц у рамикох розвою цалосней обласци културного наслїдства, хторе представля розвойни ресурс, хтори потребне защициц, ушориц и хасновац на способ на яки ше допринєше гу установйованю регионального и локального идентитету, у складзе з європскимима стандардами защиты.

Туризем: Основни цель то отримуюци розвой туризма зоз сотрудніцтвом приватного, явного и невладового сектору, моцненє преїггранїчного сотрудніцтва, уведзєнє стандардох и установйованє конкурентней туристичней привреди АП Войводини.

У одношеню на видвоєни туристични дестинації на просторе АП Войводини, подруче хторе облапенє з Просторним планом припада гу туристичней дестинації Суботица – Горня Тиса. Ключни туристични продукти з одредзєними формами туризма тоти: еко-туризем (припатранє на птици, едукативни и наукововигледовацки туризем), манифестацийни и ловни туризем.

Леси и лесова жем и ловне газдоване: Основни цель розвою лесарства и ловства то отримуюци розвой лесох и ловного газдованя и звекшане поверхносцох под лесеми. Под просторним розвойом лесарства ше подрозумює континуоване газдоване з лесом през отримоване продукцийних потенциялох лесовой жеми, як едного з найважнейших продукцийних факторох.

Розвой ловства ше обезпечує през отримуюце газдоване з популяциями дзивини и їх бивальнікох на способ и у обсягу на яки ше тирвацо отримує и унапредзує виталнось популяції дзивини, продукцийну способнось бивальнікох и биологийну рижнороднось, з чим ше посцигує виполньоване економских, екологийних и социялних функций ловства.

Польопривредна жем: Основни цель то отримуюце хасноване и очуване польопривредней жеми зоз защиту ей економских, агроекологийних, екосистемних, пейзажних, социокултурних и других функций и усоглашоване з унапредзеньом условийох за продукцию квалитетних польопривредних продуктох у потребним обсягу.

Защиту и хасноване польопривредней жеми на подручу АП Войводини ше снує на концепту отримуючого польопривредного и руралного розвою. Дзекуючи своїм прикметом и комплексним функциям, жем представля есенциялни природни ресурс, а ей отримуюце хасноване и защита еден з ключних елементох витворйованя отримуючого розвою. Зоз становиска отримуюцосци, приоритет ма установйоване ефикасных механізмох защиты плодней ораніни од забараня до непольопривредней наменки.

Демография: Основни цель демографского розвою АП Войводини то стационарне жительство, те. жительство у хторим шлідуючи генерации буду еднак вельки як и терашні, з прилагодзованьом очекованих демографских прменкох.

Транспортна инфраструктура:

Транспортну мрежу державних драгох на предметним подручу потребне третировац як единствену систему, у хторей приоритет на державних драгох ма транзит (премесчане транзитного транспорту з населених местох). У складзе з тим предвидзени тоти активносци на:

- державней драги I шора: Дяла (вяза зоз Румунию) – Чока (P-112) – Кикинда – Зренянин – Панчево – Ковин (M-24), (Банатска магистрала).

Предвидзени активносци на вибудови/реконструкції дзепоедних часцох иснуюцей драговой мрежи, як и активносци на планованих драгових напрямох регионалней значносци: обиходніци коло Нового Кнежевцу и Мокрину, Нови Кнежевац – Чарна Бара.

Под активносцима на одредзеним драговим напряме ше подрозумює множество рижних планских и проектних ришеньох и виводзене будовательних роботох на регабилитации и реконструкції, добудови и вибудови, на дзепоедних часцох утврдженого драгового напрямю (або на цалей длужини).

У рамиках концепту розвою *гайзибанскей мрежи* Сербиї на подручу облапєня Просторного плану буду егзистовац гайзибански драги:

- локални гайзибански драги на напряме Кикинда – Банатске Аранделово – граница Румуниї – (прекатегоризация локалней до регионалней на часци од Банатского Аранделова по границу з Румунию).

Планує ше ревитализовац гайзибански драги з целью звекшаня доступносци гу тим простором и затримац коридори шицких предходно утаргнутих гайзибанских драгох пре обновйоване, з предходно утврдженоу оправданосцу. За розвой немоторного – бициглистичного транспорту окреме вигодни подруча у защицених природних цалосцох як цо то специални резервати природи.

Водни ресурси: Основни цель то отримуюче хасноване водох з адекватними мирами защиты. Оперативни цели то установйоване интегрального и интересекторского планованя хаснованя и защиты водних ресурсох на całej територии АП Войводини, рационалне хасноване водних ресурсох и обединьоване хасновательох до регионалних водопривредних системох, хасноване енергетского потенциялу рикох и вибудованих гидросистемох, установйоване економскей цени води, зменшане и контролю точкастих и дифузних жридох загадзена, рециркулацию похаснованих водох, унапредзене системи защиты од вонкашних водох (вилівох). Концепцию подмирюваня населеньох з воду ше снуе на розвою регионалних системох, як найвигоднейших з аспекту експлоатацийних трошкох и аспекту обезпеченя сигурней и квалитетней дистрибуції. Основу розвою будучих регионалних системох за подмирюване з воду творя защицени жридли поджемних и поверхносних водох. Принцип же би ше до рационалних и екологийно прилапливих граніцох хасновало локални жридли поджемних и поверхносних водох, а же би ше потим з регионалними системами доручовало лем воду хтора хиби.

У домену **водопривреди** оперативни цели тоті: усоглашоване и гармонизация законских и институционалних основох у шицких обласцох з вимаганями директивох ЕУ о водох, запровадзоване мирох контролю емисий з розошатих и других жридох загадзена пре злешане квалитету води у водоцекох, ревитализация и реконструкция системи за одводзене нукашних атмосферских водох з польопривредних и других поверхносцох, вибудов и ревитализация регионалних системох (Бачка, Банат и Срим) за обезпечене води на наводньоване, технологийни потреби индустриї и други змисти, добудов, реконструкция и ревитализация ГС ДТД, вибудов, реконструкция и санация обектох за одбрану од вонкашних водох и одбрану од вилівох.

Енергетска инфраструктура: Под розвоєм енергетики ше подрозумюе ревитализацию, реконструкцию и модернизацию иснуючих енергетских обектох з целью сигурносци, довірливосци, зменшаня утрати и негативних уплівох на животни штредок, звекшаня учасци хаснованя розполагаючих потенциялох, рационализацию хаснованя енергий и енергентох на шицких уровньох.

Минерални сировини: Хасноване геологийних ресурсох АП Войводини муши рушац од економски розполагаючих сировинох, чию ше експлоатацию и преробок снуе на принципах отримуючого розвою, хтори источашне обезпечуе оптимальне управяне з екологийними конфликтами, хтори значно присутни у АП Войводини, а окреме у подручу защицених природних доброх. Ограниченосц и необновуююсц розполагаючих геологийних ресурсох условюю же би ше плански рихеня сновало на принципе отримуюсци.

Обновуюци жридли енергий: Потенциялна енергия хтора достата з биомаси то найзначнейши енергетски потенциал обновуючих жридох на просторе АП Войводини, з оглядом на заступеносц польопривредного и лесового подруча, односно заступеносц ресурсох остаткох з польоділскей и лесовой продукції, а тиж и хасноване соларней и енергий витру.

Енергетска ефикасносц: На звекшане енергетскей ефикасносци потребне патриц як на вельке потенциялне жридли енергий. З вибудову нових, енергетски ефикасних обектох и з адаптацию постоящих обектох до енергетски ефикасних, значно ше зменша трошки хаснованя енергий тих хасновательох, але и вкупну енергетску зависносц того простору.

Електронска комуникацийна инфраструктура: Пре досциговане єдного з главних порушовачох новей економий, хтору характеруе фузия ICT (информацийно-комуникацийни технологий) и їх применьоване, електронски комуникаций ше муши розвивац як сучасну систему, под чим ше подрозумюе уводзене найсучашнейших електронских технологийох до обласци електронских комуникацийох.

Защита животного штрעדку и отримуюци розвой: По РПП АПВ, основни цель у обласци защиты животного штрעדку то мощна афирмация концепту защиты и унапредзения животного штрעדку як основы уровноваженого розвою, хаснованя и ушореня АП Войводини.

У контексту защиты и унапредзения животного штрעדку неособне застановиц дальшу деградацию и окончиц превенцию, санацию и ревитализацию загроженых подручоx, з почитованьом тих принципоx: отримуюце хасноване природних ресурсоx и очуване и унапредзене екологийно чувствительных природних вредносцоx, зменшане уровня загадзованя животного штрעדку, санация найзагроженых подручоx, установйоване локальных регистороx жридоx загадзованя животного штрעדку, як часци национального регистру, зоз систему контроли и континуованим провадзеньом параметроx хтори характерую квалитет животного штрעדку. Тиж, неособне предвидзиц защиту, обновйоване и санацию защищенных природних подручоx, з очуваньом екологийней ровноваги.

Мири и активносци у часци защиты животного штрעדку хтори дефиновани з РПП АПВ ше запровадзуе по просторней диференциацияци животного штрעדку, по хторей предметне защицене подруче спада до подручоx хторе ма барз квалитетни животни штрעדок.

У обласци управяня з одпадом дефинована неособносц здружованя општинох у складзе з одредбамы Стратегий управяня з одпадом и ППРС, пре заедничке управяне з одпадом, з чим ше запровадзуе систему региональных центроx за управяне з одпадом.

При виробку планскей и урбанистичней документацияци, як регулаторни инструмент защиты животного штрעדку ключну улогу ма стратегийне преценьоване уплыву планоx и програмоx на животни штрעדок и преценьоване уплыву конкретных проектоx, те. обектоx на животни штрעדок.

Защита од элементарных непогодох и технйчно-технологийных нещесцоx: Основни цель у обласци защиты од элементарных непогодох и технйчно-технологийных нещесцоx то минимизация ризику по людске здраве и живот, як и очуване природных и створеных вредносцоx.

На утвердзоване концепций просторного розвою уплывую постоянци дйялносци з присутними факторами ризику, загроженосц простору з природными непогодами и функционална наменка простору. Плановане наменки и змистоx простору и имплементация мироx превенций ма за цель зопрец або зменшац вироятносц наставаня нещесцоx и можливых пошлйдкоx, а организуе ше их и запровадзуе на основы преценьованя ризику и пошлйдкоx од нещесца.

Одбрана жеми: Основу планованя и ушореня простору за потреби одбрани жеми твори вкупна постоянца инфраструктура, хтора оптимально прилагодзена гу окончованю додзеленых мисийоx и задаткоx Войска и других мощоx одбрани. У зависносци од преценьованя ступня загроженосци, под планованьом и ушореньом простору за потреби одбрани ше подрозумое поднимане одвитующих просторных и урбанистичных мироx у поступкоx планованя, ушореня и вибудови, на усоглашованю просторного розвою з целью обезпеченя условийоx за потреби дйяствованя и вивершеня одбрани.

3.2. ВИВОДИ ЗОЗ ПРОСТОРНЫХ ПЛАНОХ ПОДРУЧА ОКРЕМНЕЙ НАМЕНКИ ОД ЗНАЧНОСЦИ ЗА ВИРОБОК ПРОСТОРНОГО ПЛАНУ

Просторни плани подруча окремней наменки од значносци за виробок Просторного плану тоты:

- Просторни план подруча окремней наменки мултифункционального екологийного коридору Тиси («Службени новини АПВ», число 14/15) и
- Просторни план подруча окремней наменки мрежи коридороx транспортней инфраструктури на основном напряме державней драги I шора ч. 24 (Суботица – Зренянин – Ковин) («Службени новини АПВ», число 19/17).

3.2.1. Вывод зоз Просторного плану подруча окремой наменки мултифункционального екологийного коридору Тиси («Службени новини АПВ», число 14/15)

Екологийни коридор Тиси то коридор од медзинародней значности и твори го рика Тиса з побережним поясом, защищени подруча ПП «Камараш», ПП «Стара Тиса при Бисерним острове», як и подруча хтори предвидзени/резервовани за защиту: Горня Тиса и Долня Тиса³.

По Просторном плану подруча окремой наменки мултифункционального екологийного коридору Тиси (у дальшим тексту ПППОН), екологийни коридор Тиси окрем водного цела, облапя и катастерски парцели небраненой часци вилвного подруча и одбраненой часци гадох. Екологийни коридор ше з векшей часци находзи на просторе водней жеми⁴. На одредзених локацийох екологийни коридор Тиси облапя и часци браненой часци вилвного подруча хтори значни за функционоване коридору, як цо то депи, места оброснути з надом и под. хтори не спадаю до водней жеми (тоти просторни целосци тиж дефиновани з катастерским парцелами).

Отримуючи розвой мултифункционального екологийного коридору Тиси вимага усоглашеносц планованих активносцох з потребами очуваня природы и квалитету животного штрелку.

У рамикох целосци екологийного коридору зоз защитними зонами ше дефинуе тоти подцелосци:

- Екологийни коридор Тиси
- Защитни зони екологийного коридору до 50 m, 200 m и 500 m.

З преценьованьом стану, просторней и функционалней повязаносци, як и ступня загроженосци утвердзених, видвоених и потенциалних елементах екологийней мрежи на предметним просторе, з тим ПППОН ше дава условия, мири и правила з якими ше витвори одредзени уровень защиты на польопривредней, лесовой, водней и будовательней жеми.

Запровадзоване ПППОН ше одноши на поверхносци под режимом окремой наменки.

У случаю же ше екологийни коридор Тиси и його защитна зона преклопую з окрему наменку другого просторного плану чия окрема наменка защита природы, буду важиц правила и мири защиты яки ше одноша на подруче з векшим ступньом защиты. У случаю же ше екологийни коридор Тиси и його защитна зона преклопую з окрему наменку другого просторного плану чия окрема наменка не защита природы, але розвой инфраструктурних системох, буду важиц правила и мири защиты яки ше одноша на предметну окрему наменку. З целью защиты екологийного коридору, у планах чий виробок у цеку, муша ше уважиц мири защиты екологийного коридору яки дефиновани з тим ПППОН.

На просторе облапена Просторного плану ше находзи часц защитней зони екологийного коридору Тиси 0-500 m яка дефинована з Просторним планом подруча окремой наменки мултифункционального екологийного коридору Тиси. Просторни план ше преклопое зоз спомнуту защитну зону у КО Нови Кнежевац, у часци 200-500 m.

³ У складзе з Уредбу о екологийней мрежи.

⁴ Члена 8. и 9. Закона о водах («Службени гласник РС», число 30/10 и 93/12) хтори одредзуе понятие «побрежной жеми».

3.2.2. Вивод зоз Просторного плану подруча окремой наменки мрежи коридорох транспортней инфраструктури на основним напряме державней драги I шора ч. 24 (Суботица – Зренянин – Ковин) («Службени новини АПВ», число 19/17)

Облапене Просторного плану ше преклопуе у часци з Просторним планом подруча окремой наменки мрежи коридорох транспортней инфраструктури на основним напряме державней драги I шора число 24 (Суботица – Зренянин – Ковин) на території локалней самоуправи:

- општини Нови Кнежевац (КО Сербски Керестур, КО Нови Кнежевац и КО Банатске Аранделово);
- општини Чока (КО Врбица, КО Чарна Бара, КО Язово и КО Остоїчево);
- Город Кикинда (КО Мокрин и КО Саян).

Основни плански рiшення Просторного плану подруча окремой наменки мрежи коридорох транспортней инфраструктури на основним напряме державней драги I шора ч. 24 (Суботица – Зренянин – Ковин), як и правила ушореня и будованя зоз того плану ше будзе применювац у часци коридору драговей инфраструктури державней драги на основним драговым напряме дакедишней М-24 и Р-112, у хторей ше преклопуе з тим просторним планом.

Предмет Просторного плану подруча окремой наменки мрежи коридорох транспортней инфраструктури на основним напряме державней драги I шора ч. 24 (Суботица – Зренянин – Ковин) то коридор драговей инфраструктури державней драги на основним драговым напряме дакедишней М-24 и Р-112. Инши наменки поверхносцох у облапению Просторного плану дефиновани з важацима просторнима и урбанистичними планами.

3.3. ПРЕПАТРУНОК ПЛАНСКЕЙ ДОКУМЕНТАЦІЇ ЛОКАЛНИХ САМОУПРАВ ОД ЗНАЧНОСЦИ ЗА ВИРОБОК ПРОСТОРНОГО ПЛАНУ

Подруче хторе облапене з граніцу Просторного плану облапя часц території городу Кикинди и часци територійох општинах Нови Кнежевац и Чока, за хтори принесени тоти просторни плани хтори хасновани за виробок Просторного плану:

- Просторни план городу Кикинди («Службени новини општини Кикинда», число 12/13 и 16/13 и «Службени новини городу Кикинди», число 17/20);
- Просторни план општини Нови Кнежевац («Службени новини општини Нови Кнежевац», число 23/15) и
- Просторни план општини Чока («Службени новини општини Чока», число 11/13).

4. КРАТКИ ПРЕПАТРУНОК ЗМИСТУ И ЦИЛЬОХ ПЛАНУ

4.1. ЗМИСТ ПЛАНУ

Змист Просторного плану дефиновани зоз Законом о планованю и вибудови и Правилніком о змисту, способе и поступку виробку документох просторного и урбанистичного планованя.

Просторни план ма текстуалну часц и графичну часц. У предлуженю дати препатрунок поглавйох хтори у Просторним плану структурално облапени, як и препатрунок графичних прилогох на хторих приказани плански рiшення:

А) ТЕКСТУАЛНА ЧАСЦ

УВОДНИ НАДПОМНУЦА

I ПОЧАТНИ ОСНОВИ ЗА ВИРОБОК ПРОСТОРНОГО ПЛАНУ

1. ПРЕДМЕТ ПРОСТОРНОГО ПЛАНУ

2. ОПИС ГРАНІЦИ ОБЛАПЕНЯ ПРОСТОРНОГО ПЛАНУ, ОПИС ГРАНІЦИ ПОДРУЧА ОКРЕМОЙ НАМЕНКИ И ОПИС ГРАНІЦОХ ПРОСТОРНИХ ЦАЛОСЦОХ И ПОДЦАЛОСЦОХ ПОДРУЧА ОКРЕМОЙ НАМЕНКИ

- 2.1. ОПИС ГРАЊИЦИ ОБЛАПЕНЯ ПРОСТОРНОГО ПЛАНУ
 - 2.2. ОПИС ГРАЊИЦИ ПОДРУЧА ОКРЕМНЕЙ НАМЕНКИ
 - 2.3. ОПИС ГРАЊИЦОХ ПРОСТОРНИХ ЦАЛОСЦОХ И ПОДЦАЛОСЦОХ ПОДРУЧА ОКРЕМНЕЙ НАМЕНКИ
 - 2.3.1. Опис граніцох просторних целосцох подруча окремней наменки
 - 2.3.2. Опис граніцох просторних подцалосцох подруча окремней наменки
 3. ВИВОДИ З ПЛАНСКИХ ДОКУМЕНТОХ ВИСШОГО РЯДУ И ПЛАНОХ ОД ЗНАЧНОСТИ ЗА ВИРОБОК ПРОСТОРНОГО ПЛАНУ
 - 3.1. ВИВОДИ З ПЛАНОХ ВИСШОГО РЯДУ
 - 3.1.1. Вивод зоз Просторного плану Републики Сербії од 2010. по 2020. рок («Службени глашнік РС», число 88/10)
 - 3.1.2. Вивод зоз Регионального просторного плану Автономней Покраїни Войводина («Службени новини АПВ», число 22/11)
 - 3.2. ВИВОДИ ЗОЗ ПРОСТОРНИХ ПЛАНОХ ПОДРУЧА ОКРЕМНЕЙ НАМЕНКИ ОД ЗНАЧНОСТИ ЗА ВИРОБОК ПРОСТОРНОГО ПЛАНУ
 - 3.2.1. Вивод зоз Просторного плану подруча окремней наменки мултифункционального екологийного коридору Тиси («Службени новини АПВ», число 14/15)
 - 3.2.2. Вивод зоз Просторного плану подруча окремней наменки мрежи коридорох транспортней инфраструктури на основном напряме державней драги I шора ч. 24 (Суботица – Зренянин – Ковин) («Службени новини АПВ», число 19/17)
 - 3.3. ПРЕПАТРУНОК ПЛАНСКОЙ ДОКУМЕНТАЦИЈИ ЛОКАЛНИХ САМОУПРАВОХ ОД ЗНАЧНОСТИ ЗА ВИРОБОК ПРОСТОРНОГО ПЛАНУ
 4. СКРАЦЕНИ ПРИКАЗ И ОЦЕНА ПОСТОЯЦОГО СТАНУ
 - 4.1. СКРАЦЕНИ ПРИКАЗ ПОСТОЯЦОГО СТАНУ (ПОТЕНЦИЈАЛИ И ОГРАЊИЧЕНЈА)
 - 4.1.1. Природни условия
 - 4.1.1.1. Геологийни и геоморфологийни характеристики
 - 4.1.1.2. Гидрографски и гидрологийни характеристики
 - 4.1.1.3. Климатски характеристики
 - 4.1.1.4. Педологийни характеристики
 - 4.1.1.5. Сеизмологийни характеристики
 - 4.1.2. Природни вредности
 - 4.1.2.1. Природни добра
 - 4.1.2.2. Природни ресурси
 - 4.1.3. Характер преділу
 - 4.1.4. Нерухоми културни добра
 - 4.1.5. Жителство
 - 4.1.6. Привреда
 - 4.1.6.1. Польопривреда
 - 4.1.6.2. Туризем
 - 4.1.6.3. Лесарство и лови
 - 4.1.7. Инфраструктура
 - 4.1.7.1. Транспортна инфраструктура
 - 4.1.7.2. Водна комунална инфраструктура
 - 4.1.7.3. Енергетска инфраструктура
 - 4.1.7.4. Електронска комуникаційна инфраструктура
 - 4.1.8. Стан животног штредку
 - 4.1.9. Елементарни непогоди и акцидентни ситуациј
 - 4.2. SWOT АНАЛИЗА
- II ПРИНЦИПИ, ЦИЛІ И ОБЩА КОНЦЕПЦИЈА ПРОСТОРНОГО РОЗВОЈА ПОДРУЧА ОКРЕМНЕЙ НАМЕНКИ
1. ПРИНЦИПИ ПРОСТОРНОГО РОЗВОЈА
 2. ОБЩИ И ОПЕРАТИВНИ ЦИЛІ ПРОСТОРНОГО РОЗВОЈА
 - 2.1. ОБЩИ ЦИЛІ
 - 2.2. ОПЕРАТИВНИ ЦИЛІ
 - 2.2.1. Защита и хасоване природних вредностцох
 - 2.2.1.1. Защицене подруче
 - 2.2.1.2. Защита и хасоване природних ресурсцох
 - 2.2.1.2.1. Польопривредна жем
 - 2.2.1.2.2. Водни ресурси
 - 2.2.1.2.3. Леси и лесова жем
 - 2.2.1.2.4. Минерални и енергетски ресурси
 - 2.2.2. Защита преділу
 - 2.2.3. Защита културного наслідства
 - 2.2.4. Жителство
 - 2.2.5. Привреда

- 2.2.5.1. Польопривреда
- 2.2.5.2. Лесарство и лови
- 2.2.5.3. Туризем
- 2.2.6. Инфраструктурни системи
- 2.2.6.1. Транспортна инфраструктура
- 2.2.6.2. Водна и комунална инфраструктура
- 2.2.6.3. Енергетска инфраструктура
- 2.2.6.3.1. Термоенергетска инфраструктура
- 2.2.6.3.2. Обновуюци жридла енергии (ОЖЕ)
- 2.2.6.3.3. Енергетска ефикасносц
- 2.2.6.4. Електронска комуникацијна инфраструктура
- 2.2.7. Защита животног штредку
- 2.2.8. Защита од елементарних непогодах и акцидентних ситуацијох
- 3. РЕГИОНАЛНИ АСПЕКТИ РОЗВОЈУ ПОДРУЧА ОКРЕМНЕЙ НАМЕНКИ, ФУНКЦИОНАЛНИ ВЯЗИ И МЕДЗИОДНОШЕНЯ З ОКРУЖЕНЬОМ
- 4. ОБЩА КОНЦЕПЦИЯ РОЗВОЈУ ПОДРУЧА ОКРЕМНЕЙ НАМЕНКИ
- III ПЛАНСКИ РИШЕНЯ РОЗВОЈУ ПОДРУЧА ОКРЕМНЕЙ НАМЕНКИ З УПЛЎОМ ОКРЕМНЕЙ НАМЕНКИ НА РОЗВОЈ ДЗЕПОСДНИХ ОБЛАСЦОХ
- 1. ЗАЩИТА ПРИРОДНОГО И КУЛТУРНОГО НАШЛЇДСТВА И ЗАЩИТА ПРЕДЇЛА У ПОДРУЧУ ОКРЕМНЕЙ НАМЕНКИ
- 1.1. ЗАЩИТА ПРИРОДНИХ ДОБРОХ
- 1.1.1. Защицене подруче
- 1.1.2. Бивальніки защицених и строго защицених файтох
- 1.1.3. Екологийни коридори
- 1.2. ЗАЩИТА КУЛТУРНОГО НАШЛЇДСТВА
- 1.3. ЗАЩИТА ВРЕДНОСЦОХ ХАРАКТЕРУ ПРЕДЇЛУ
- 2. ЗАЩИТА, УШОРЕНС И ХАСНОВАНС ПРИР. СИСТ. И РЕСУРСОХ У ПОДРУЧУ ОКРЕМНЕЙ НАМЕНКИ
- 2.1. ПОЛЬОПРИВРЕДНА ЖЕМИ
- 2.2. ЛЕСИ И ЛЕСОВА ЖЕМ
- 2.3. ВОДИ И ВОДНА ЖЕМ
- 2.4. ГЕОЛОГИЙНИ РЕСУРСИ
- 3. УПЛЎ ОКРЕМНЕЙ НАМЕНКИ НА ДЕМОГРАФСКИ И СОЦИЈАЛНИ ПРОЦЕСИ И СИСТЕМИ
- 3.1. ДЕМОГРАФСКИ РОЗВОЈ
- 4. УПЛЎ ОКРЕМНЕЙ НАМЕНКИ НА ЕКОНОМИЮ И ПРИВРЕДНИ СИСТЕМИ
- 4.1. ТУРИЗЕМ
- 4.2. ПОЛЬОПРИВРЕДА И СТАТКАРСТВО
- 4.3. ЛЕСАРСТВО И ЛОВИ
- 4.3.1. Лесарство
- 4.3.2. Лови
- 5. ПРОСТОРНИ РОЗВОЈ ТРАНСПОРТУ И ИНФРАСТРУКТУРНИХ СИСТЕМОХ У ПОДРУЧУ ОКРЕМНЕЙ НАМЕНКИ И ПОВЯЗОВАНС З ДРУГИМА МРЕЖАМИ
- 5.1. ТРАНСПОРТНА ИНФРАСТРУКТУРА
- 5.2. ВОДНА И КОМУНАЛНА ИНФРАСТРУКТУРА
- 5.3. ЕНЕРГЕТСКА ИНФРАСТРУКТУРА
- 5.3.1. Електроенергетска инфраструктура
- 5.3.2. Термоенергетска инфраструктура
- 5.3.3. Обновуюци жридла енергии
- 5.4. ЕЛЕКТРОНСКА КОМУНИКАЦИЈНА ИНФРАСТРУКТУРА
- 6. ЗАЩИТА ЖИВОТНОГО ШТРЕДКУ, ЗАЩИТА ОД ЕЛЕМЕНТАРНИХ НЕПОГОДОХ, АКЦИДЕНТНИХ СИТУАЦИЈОХ, ХАСНОВАНС И УШОРЕНС ПРОСТОРУ ОД ИНТЕРЕСА ЗА ОДБРАНУ ЖЕМИ У ПОДРУЧУ ОКРЕМНЕЙ НАМЕНКИ
- 6.1. ЗАЩИТА ЖИВОТНОГО ШТРЕДКУ
- 6.2. ЗАЩИТА ОД ЕЛЕМЕНТАРНИХ НЕПОГОДОХ И АКЦИДЕНТНИХ СИТУАЦИЈОХ
- 6.2.1. Защита од елементарних непогодах
- 6.2.2. Защита од акцидентних ситуацијох
- 6.3. ХАСНОВАНС И УШОРЕНС ПРОСТОРУ ОД ОД ИНТЕРЕСА ЗА ОДБРАНУ ЖЕМИ
- 7. НАМЕНКА ПРОСТОРУ И БИЛАНС ПОВЕРХНОСЦОХ ОКРЕМНЕЙ НАМЕНКИ
- IV ПРАВИЛА ХАСНОВАНЯ ЖЕМИ, ПРАВИЛА УШОРЕНЯ И ПРАВИЛА БУДОВАНЯ У РАМИКОХ ПОДРУЧА ОКРЕМНЕЙ НАМЕНКИ
- 1. ПРАВИЛА УШОРЕНЯ И ОРГАНИЗАЦИЈ ЖЕМИ (ЗОЗ ЗОНАМИ ЗАЩИТИ) У РАМ. ПОДР. ОКРЕМН. НАМЕНКИ
- 1.1. ПРАВИЛА УШОРЕНЯ ПО ЦАЛОСЦОХ И ПОДЦАЛОСЦОХ
- 1.1.1. Правила ушореня у просторней целосци защищеног подруча – Резервату

- 1.1.2. Правила ушореня у просторней целосци од уплїву на природне добро (бивальніки захищених и строго захищених файтох од националней значносци, часци екологийних коридорох зоз защитними зонами и инша жем у рамикох подруча окремней наменки)
 - 1.2.1.1. Правила ушореня у рамикох бивальнікох захищених и строго захищених файтох од националней значносци
 - 1.2.1.2. Правила ушореня за екологийни коридори и за простор у рамикох защитних зонах екологийних коридорох
 - 1.2.1.3. Правила ушореня на иншей жеми у рамикох подруча окремней наменки
 - 1.3. ОПИС ГРАЊИЦОХ БУДОВАТ. ЖЕМИ ЗВОНКА БУДОВАТЕЛЬНОГО ПОДРУЧА НАСЕЛЕНЬОХ, У ПОДРУЧУ ОКРЕМНЕЙ НАМЕНКИ, ЗА ДИРЕКТНЕ ПРЕМЕНЬОВАНЄ ПРОСТОРНОГО ПЛАНУ
 - 1.4. УРБАНИСТИЧНИ И ДРУГИ УСЛОВИЯ ЗА УШОРЕНЄ И ВИБУДОВ ПОВЕРХНОСЦОХ И ОБЕКТОХ ЯВНЕЙ НАМЕНКИ И МРЕЖИ ТРАНСП. И ДРУГЕЙ ИНФРАСТРУКТУРИ ПОДРУЧА ОКРЕМНЕЙ НАМЕНКИ
 - 1.4.1. Транспортна инфраструктура
 - 1.4.2. Водна и комунална инфраструктура
 - 1.4.3. Енергетска инфраструктура
 - 1.4.3.1. Електроенергетска инфраструктура
 - 1.4.3.2. Термоенергетска инфраструктура
 - 1.4.3.3. Хаснованє обновующих жридох енергии
 - 1.4.4. Електронска комуникаційна инфраструктура
 - 1.4.5. Правила за дзвиганє защитних пасмох желеїдла
 - 1.4. СТУПЕНЬ КОМУНАЛНЕЙ ОПРЕМЕНОСЦИ БУДОВАТЕЛЬНОЙ ЖЕМИ ПО ЦАЛОСЦОХ ХТОРИ ПОТРЕБНИ ЗА ВИДАВАНЄ ЛОКАЦИЙНЕЙ И БУДОВАТЕЛЬНОЙ ДОЗВОЛИ
 - 1.5. УСЛОВИЯ И МИРИ ЗАЩИТИ ПРИРОДНОГО И КУЛТУРНОГО НАШЛІДСТВА И ЖИВОТНОГО ШТРЕДКУ И ЖИВОТА И ЗДРАВЯ ЛЮДЗОХ
 - 1.5.1. Условия и мири защиты и ушореня природних доброх
 - 1.5.1.1. Защищенє подручє – Резерват
 - 1.5.1.2. Бивальніки захищених и строго захищених файтох од националней значносци
 - 1.5.1.3. Екологийни коридори и защитни зони екологийних коридорох и бивальнікох
 - 1.5.1.4. Окремни условия защиты природы
 - 1.5.2. Условия и мири защиты и ушореня нерухомих культурних доброх
 - 1.5.3. Условия и мири защиты и ушореня предїлу
 - 1.5.4. Условия и мири защиты живота и здравя людзох
 - 1.5.5. Условия и мири защиты, ушореня и унапредзєня животного штредку
 - 1.5.6. Условия и мири защиты од елементарних непогодох и акцидентних ситуацийох
 - 1.5.7. Ушоренє простору од интереса за одбрану жеми
 - 1.5.8. Условия и мири з якими ше поверхносци и обекти явней наменки творя приступним особом з инвалидитетом
 - 1.5.9. Условия и мири енергетскей ефикасносци вибудови
2. ПРАВИЛА БУДОВАНЯ У РАМИКОХ ПОДРУЧА ОКРЕМНЕЙ НАМЕНКИ
 - 2.1. ПРАВИЛА БУДОВАНЯ НА ПОЛЬОПРИВРЕДНЕЙ ЖЕМИ
 - 2.1.1. Правила будованя на польопривредней жеми у просторней целосци защищеного подруча – Резервату
 - 2.1.1.1. Правила будованя на польопривредней жеми у просторней подцалосци 1 Резервату – режиму II ступня защиты
 - 2.1.1.2. Правила будованя на польопривредней жеми у прост. подцалосци 2 Резервату – режиму III ступня защиты
 - 2.1.2. Правила будованя на польопривредней жеми у просторней целосци од уплїву на природне добро (бивальніки захищених и строго захищених файтох од националней значносци, часци екологийних коридорох зоз защитними зонами и инша жем у рамикох подруча окремней наменки)
 - 2.1.2.1. Правила будованя на польопривредней жеми у рамикох бивальнікох захищених и строго захищених файтох од националней значносци
 - 2.1.2.2. Правила будованя на польопривредней жеми у рамикох защитних зонах екологийних коридорох и бивальнікох захищених и строго захищених файтох од националней значносци
 - 2.1.2.3. Правила будованя на иншей польопривредней жеми у рамикох подруча окремней наменки
 - 2.1.2.3.1. Обекти за потреби польопривредного газдовства – салаши
 - 2.1.2.3.2. Обекти у овоцарско-винїцарскей зони
 - 2.1.2.3.3. Польопривредни обекти и роботни змисти у функції польопривреди
 - 2.1.2.3.4. Правила будованя за обекти чия наменка у функції очуваня и промоції подруча окремней наменки
 - 2.1.3. Правила будованя за лансирни (противкаменцово) станїци
 - 2.1.4. Правила будованя у рамикох поверхносцох за експлоатацию минералних сировинох
 - 2.2. ПРАВИЛА БУДОВАНЯ НА ЛЕСОВЕЙ ЖЕМИ
 - 2.3. ПРАВИЛА БУДОВАНЯ НА ВОДНЕЙ ЖЕМИ

2.4. ПРАВИЛА БУДОВАНЯ НА БУДОВАТЕЛЬНЕЙ ЖЕМИ

2.4.1. Правила будованя за викенд зону

2.4.2. Правила будованя за зону туристично-рекреативних змистох звонка населеньох

2.5. КРИТЕРИУМИ З ЯКИМА ШЕ УТВЕРДЗУЄ ЗАБРАНУ БУДОВАНЯ НА ОДРЕДЗЕНИМ ПРОСТОРЕ АБО ЗА ОДРЕДЗЕНИ ФАЙТИ ОБЄКТОХ

2.5.1. Защитни гайзибански и инфраструктурни пояс

2.5.2. Защитни пояс явних драгох

2.5.3. Зони защиты коло водних обєктох

2.5.4. Зона защиты електроенергетских обєктох

2.5.5. Зона защиты коридорох електронских комуникацийних системох вязох

2.5.6. Зона защиты термоенергетскей инфраструктури

2.5.7. Зона защиты коло лансирних (противкаменцових) станїцох

2.5.8. Зони защиты строго защицених и защицених файтох и екологийних коридорох зоз защитнима зонами

V ИМПЛЕМЕНТАЦИЯ

1. ИНСТИТУЦИОНАЛНИ РАМИК ИМПЛЕМЕНТАЦИЇ И УЧАШНЇКИ У ИМПЛЕМЕНТАЦИЇ

2. НАПРЯМКИ ЗА ЗАПРОВАДЗОВАНЄ ПРОСТОРНОГО ПЛАНУ

2.1. НАПРЯМКИ ЗА УСОГЛАШОВАНЄ ПРОСТОРНОГО ПЛАНУ ОПШТИНИ НОВИ КНЕЖЕВАЦ

2.2. НАПРЯМКИ ЗА УСОГЛАШОВАНЄ ПРОСТОРНОГО ПЛАНУ ГОРОДУ КИКИНДИ

2.3. НАПРЯМКИ ЗА УСОГЛАШОВАНЄ ПРОСТОРНОГО ПЛАНУ ОПШТИНИ ЧОКА

3. ПРИОРИТЕТНИ ПЛАНСКИ РИШЕНЯ И ПРОЄКТИ

4. МИРИ И ИНСТРУМЕНТИ ЗА ИМПЛЕМЕНТАЦИЮ

Б) ГРАФИЧНА ЧАСЦ

ПЧ	Преглядна мапа	Розмира
1.	Облапене Просторного плану зоз просторними целосцями и подцелосцями подруча окремней наменки	1:50 000
ПЧ	Реферални мапи	Розмира
1.	Окремна наменка простору	1:50 000
2.	Инфраструктурни системи	1:50 000
3.	Природни ресурси, защита животного штредку и природних и культурних доброх	1:50 000
4.	Мапа запровадзованя	1:50 000

4.2. ОБЩИ И ОКРЕМНИ ЦИЛЇ ПРОСТОРНОГО ПЛАНУ

Общи циљі виробку Просторного плану, яки дефиновани у складзе з цилями и опредзеленями просторного розвою планох висшого ряду и специфичносцями того подруча, у просторно-функционалним смислу, тоті:

- защита и отримуюче и рационалне хасноване природних доброх и природних ресурсох, у складзе зоз потребами длугорочного социяльного и економского розвою;
- очуване и унапредзене квалитету и режиму водох;
- звекшане поверхносцох под лесами, очуване, защита и унапредзене иснуючих лесох, пре очуване и защиту популяцийох дзивих файтох;
- дефиноване способу хаснованя будовательней жеми у складзе з условиями защиты природи;
- валоризация, очуване, защита и презентация культурних доброх;
- туристична валоризация природних и антропогенних вредносцох на припатраним просторе и обезпечоване условийох за розвой рижних формох туризма;
- утвердзоване оптимальней интегральной транспортней мрежи хтора будзе третировац шицки форми транспорту припатраного подруча и обслуговац шицки змисти и локалитети, з уважованьом економских, технїчно-технологийних, просторно-функционалних и екологийних критериумох;
- утвердзоване програмох и напрямкох розвою енергетскей инфраструктури и синхронизация ей розвою зоз шицкими активносцями на тим подручу (з чим би ше обезпечело найвигоднейши условия за защиту животного штредку, очуване природних вредносцох, живот и роботу людзох на тим подручу) и ей дальши розвой;
- обезпечене адекватней превенциї, минимизованя негативних уплївох, мониторингу и контролю шицких файтох загадзованя животного штредку;

- интеграция защиты животного штредку до шицких поединечних секторних политикох и стратегийох розвою.

ОКРЕМНИ ЦИЛІ

4.2.1. Защита и хаснованє природних вредносцох

Защицени подруча

- Розвой функції защищеного подруча преїг очуваня автентичних, рижнородних и репрезентативних природних вредносцох Резервату, у складзе з утвердзенима режимами защиты;
- розвой еко-туризма и ушорене пунктох за потреби презентації природного добра, едукації, туризма и рекреации;
- тирваці мониторинг екосистемох, процесох и уплівох, окреме биомониторингу вредних файтох, моцнене системи контроли и надпатрунку над розвойними активносцами.

4.2.2. Защита и хаснованє природних ресурсох

Польопривредна жем

- Очуванє природного состава покрову з траву на вельких поверхносцох под природними пасовисками и луками;
- зоперанє наставаня коровча и уношеня алохтоних файтох на поверхносци под пасовисками;
- рационалне газдованє з обрабцяцима орацима поверхносцами пре очуванє крегкей структури постоянного пасма ораніни.

Водни ресурси

- Ушорене, защита и хаснованє интегралних водопривредних системох и усоглашованє зоз защиту животного штредку и иншими хаснователями у просторе, пре защиту водох и защиту од водох;
- провадженє стану водного режиму, отримованє оптимального режиму водох;
- обезпеченє достаточного количества квалитетней води за потреби наводньованя на цо вецей обраблящих польопривредних поверхносцох у вегетацийним периодзе, од априла по конец септембра, кед у векшини случайох выражени дефицит води у жеми;
- осигуранє защиты и унапредженє квалитету водох по уровень незаваданого хаснованя водох за предвидзени наменки, як и защита и унапредженє животного штредку вообщє и злєпшанє квалитету живота людзох;
- защита и ушорене злівох зоз становиска розвою водопривредних системох и розвою других водопривредних конарох, преїг защиты и ревитализации загрожених екосистемох, унапредженя естетичних вредносцох, очуваня и унапредженя археологийних, историйних, биологийних, геологийних и других природних и створених ресурсох и вредносцох.

Лєси и лесова жем

Оперативни цилі розвою у домену лесох и лесовой жеми тоті:

- очуванє, защита и унапредженє постоянних лесох, окреме лесох у рамикох защищеного подруча, пре очуванє и защиту популяцийох дзивих файтох;
- звекшанє поверхносцох под лесами и формованє защитних поясох желєнідла у складзе з условиями защиты природи;

Минерални и енергетски ресурси

Оперативни цилі у поглядзе управаня з минералними и енергетскими ресурсами тоті:

- вигледованє и отримуюца експлоатация постоянних минералних сировинох и енергетских ресурсох, у складзе з важацима законскими предписанями и условиями компетентних институцийох.

4.2.3. Защита преділу

З цильом афирмации вредносци характера преділу, окреме ше визначую цилі:

- очуване, ушорене и отримуюче хасноване нашлїдзених геологийних, геоморфологийних и гидрографских характеристикох, хтори важна прикмета подруча;
- затримоване постоящей структури основних наменкох жеми, а окреме поверхносцох под луками и пасовискама и водней жеми, з можлївима пременкама хтори ше одноша на звекшане поверхносцох под лесеми.

4.2.4. Културне нашлїдство

- Под интегралну заштиту и презентацию културного нашлїдства з подручом окремней наменки у хторим ше находза, подрозумюе ше усоглашоване презентациї нерухомих културних доброх з принципами очуваня природних вредносцох окруженя, з чим би ше баржей допринесло гу значности и атрактивности подруча окремней наменки и оможлївело векше интересоване за наукововигледовацку и образовну роботу и нащиву пре рекреативни причини;
- дефиноване археологийних локалитетох як розвойного потенциялу подруча окремней наменки, а не як ограничующого фактору и хасноване нерухомих културних доброх за едукативни, културно-уметницьки и туристични наменки;
- очуване и заштита пренайдзених археологийних находзискох або археологийних предметох же би ше их не очкодовало або знїщело.

4.2.5. Жительство

- Спомалшоване негативних тенденцийох и зоперане дальшого погоршованя виталних характеристикох популациї;
- творене условийох за звекшане ступня занятосци жительства, односно зменшаня ступня дньових миграцийох.

4.2.6. Привреда

Польопривреда

- Отримуюче напасане автохтоних сортох, першенствено овцох цигаюх и подолских говедох, у перспективи и дзивих коньох – тарпанох;
- польодїлство усоглашене з потребами заштити велькей дрофи и ей окруженя;
- продукция здравей поживи.

Лесарство и лови

- Газдоване з лесеми у складзе з отримуючим розвоєм, екологийними принципами и условиями заштити природних доброх;
- унапредзене стану ловискох и популациї дзивини и усоглашоване активносцох з условиями заштити природи.

Туризем:

- Розвой ограниченого еко-туризма, у составе общого туристичного понукнуца, з вельку дрофу як централну атракцию;
- витворїоване концепта отримуючого розвоєм туризма, под чим ше подрозумюе минимални уплїв на животни штредок и локалну культуру, приходи од туризма, нови роботни места и заштиту локалних екосистемох.

4.2.7. Инфраструктурни системи

Транспортна инфраструктура

- План розвоєм транспортней инфраструктури у рамикох облапеня Просторного плану у складзе зоз принципами интегралного/мультимодалного транспорту;
- формоване општинскей транспортней матрици так же би транспортни напрями гу постоящим и новоустановеним локалитетом представляли важни – окреми транспортни напрями у рамикох облапених локалних самоуправох (општини Чока,

Нови Кнежевац и город Кикинда), же би ше задоволело шицки уровні будуцого интеррегионального и локального повязованя того простору з окруженьом;

- мрежа драгох (окреме нїзшого гисархийного уровня) з яку ше витвори оптимални условия повязованя населеньох з окруженьом, пре витворйоване комуникації населеньох з локалитетами хтори у функції афирмації предметного подруча;
- творене условийох за розвой транспортних капацитетох хтори ше снує на европских стандардох те. стратегийних принципах отримуюцого розвою животного штрעדку;
- плановане транспортней инфраструктури у складзе з условиями и мирами зашити и ушореня природних доброх.

Водна и комунална инфраструктура

- Интегралне хасноване, ушорене и зашити водних ресурсох на подручу Просторного плану, под чим ше подрозумює вещеинаменкову систему хтора оптимално приспособлена гу окруженю и ускладзена гу шицким другим хасновательом;
- зашити обрабящих польопривредних поверхносцох од звишних нукашніх водох и високих поджемних водох з першого (фреатского) жридла;
- интегралне, комплексне, рационалне и единствене хасноване водних ресурсох, як за водоподмиройване жительство, так и за подмиройване потребох инших хасновательох водох;
- запровадзоване контролованого прилапйованя, одводзения и пречисцованя одрутних водох од шицких трошительох води, з целью зашити квалитету поджемних и поверхносних водох и
- контроловане прилапйоване и одводзене звишней атмосферскей води преїг системи окремней каналскей мрежи;
- плановане водней и комуналней инфраструктури у складзе з условиями и мирами зашити и ушореня природних доброх.

Енергетска инфраструктура

- Обезпечене условийох за унапредзене енергетскей ефикасноци при окончованю енергетскей діялносци у трошеню енергии;
- субституция електричней енергии за доставане цеплотней енергии з обновующих жридлох енергии;
- плановане енергетскей инфраструктури у складзе з условиями и мирами зашити и ушореня природних доброх.

Термоенергетска инфраструктура

У домену развою термоенергетскей инфраструктури цилі тоти:

- сигурне, квалитетне подмиройване з енергию и енегентами преїг технологийней модернизации енергетских обектох;
- рационализация трошеня енергии;
- зменшане негативних уплівох енергетских обектох на животни штрעדок;
- стимуловане применюваня нових технологийох продукції енергии з якими ше доприноши гу рациональному хаснованю, шпорованю енергии и зашити животного штрעדку, як и хаснованю обновующих жридлох енергии;
- модернизация и ревитализация иснующих обектох и системох за експлоатацию, преробок и транспорт минералних сировинох, а хтори не у противносци з цилями очуваня и унапредзения природних вредносцох Резервату и бивальнікох захицених и строго захицених файтох од националней значносци.

Обновуюци жридла енергии (ОЖЕ)

У обласци хаснованя обновующих жридлох енергии цилі тоти:

- творене условийох за звекшане хаснованя обновующих жридлох енергии, насампредз енергии води, биомаси, биогазу и соларней енергии у рамикох подруча окремней наменки.

Енергетска ефикасноц

У обласци ефикасного хаснованя енергии цилі тоти:

- звекшане сигурносци подмиройваня з енергию и ей ефикаснейше хасноване;
- зменшане негативних уплівох енергетских обектох на животни штрעדок;

- стимуловане одвичательного справованя гу енергії и звекшане енергетскей ефикасноци, на основи запровадзованя политики ефикасного хаснованя енергії и мирох енергетскей ефикасноци.

Електронска комуникаційна інфраструктура

- Подполна дигіталізація електронскей комуникаційней інфраструктури и вибудов оптичней кабловскей мережи;
- Обезпечене бездротовей електронскей комуникаційней мережи за слабо населени и оддалени подруча и змисти звонка населеньох;
- плановане електронскей комуникаційней інфраструктури у складзе з условиями и мирами зашити и ушореня природних доброх.

4.2.8. Защита животного штрעדку

- Плановане и отримуюче хасноване природних ресурсох, доброх и енергії, зоз запровадзованьом биомониторингу, мониторингу природних ресурсох и галайку;
- отримуюци розвой польопривреди зоз селективним и контролованим хаснованьом хемийних средствох и минералних гнойох на польох;
- рекултивация деградованих поверхносцох (депонийох);
- минималізація ризику и очуване природних и створених вредносцох од елементарних непогодох и технологійних нещесцох.

5. ПРЕПАТРУНОК ПОСТОЯЦОГО СТАНУ И КВАЛИТЕТУ ЖИВОТНОГО ШТРЕДКУ НА ПОДРУЧУ ОБЛАПЕНЯ ПЛАНУ

5.1. ПРИРОДНИ УСЛОВИЯ

Специални резерват природи «Пасовиска велькей дрофи» (у дальшим тексту: Резерват) ше находзи у сиверним Банату и составени є з трох медзисобно видвоених целосцох: «Ярош», «Кочоват» и «Сигет». Подруче пасовиска «Ярош» забера найвекшу поверхносц и пресцера ше южно од рики Златици, на території општини Чока и городу Кикинди.

«Кочоват» ше находзи коло граніци з Републику Румунію, на території општини Нови Кнежевац, а «Сигет» ше находзи на крайнім сиверу Банату, на території општини Нови Кнежевац.

Геологіјни и геоморфолгіјни характеристики

У морфологіјним поглядзе, сиверни Банат представя ніжину з абсолютнима висинами хтори ше рушаю од 76 m по 85 m. Ніжина нагнута гу кориту рики Тиси и у ей рамикох ше видвоюю два морфологіјни целосци: алувіялна ровніна и лесна тераса.

Найвекшу алувіялну ровніну ма рика Тиса, а ей прицеки Мориш и Златица формовали менши алувіялни ровні. Окреме значна алувіялна ровніна рики Златици, бо ше на ней пресцера нешкайше захищене природне добро «Пасовиска велькей дрофи». Тота ровніна розведзена и широка, попретаргована з веліма долінами хтори представяю остатки старих цекох Златици або даякей другей векшей рики.

Од морфологіјних формох алувіялна ровніна ма меандри, мертви рични рукавки, побережни гредочки и побережни брещки. У централней часци природного добра «Пасовиска велькей дрофи» ше находзи еден таки меандар. Зоз геологіјного аспекту, алувіялна ровніна составена зоз флувіяльного писку и блатней гліни.

Лесна тераса составена зоз сухожемного наушедованого барского материялу, а у меншей часци у пасмох єст єдноставного материялу лесного походзеня жовтей фарби. Спомнути материял з гліну дава окремну прикмету поверхносному релефу, бо ше на тих поверхносцох формую бари и мочари. Нізша жем сейковита, подобна тей на просторе

терашнього резервату. Терени под сейками представляю пасовиска за напасане статку сушедних населеньох, насампредз Банатского Аранделова.

Гидрографски и гидрологийни характеристики

Основни гидрологийни характеристики северного Банату, як и подруча Резервату, условие рика Тиса. Тиса, як и ей прицеки у северним Банату, по наставаню млада рика.

На подручу северного Банату до рики Тиси ше улівали три прицеки: Мориш, Златица и Галацка.

Прецекаюци през ровніну, Тиса ма барз мали пад, цо условело ей кривулькане и потребу за гидромелиорацийними роботами, хтори почати у другой половки XIX вику, а хтори тирваю по нешка. Роботи хтори почати на и коло рики Тиси поступне ше преношели на захрибте, окреме з вибудову системи ДТД. На часци Резервату коло Банатского Аранделова, Тиса лесну терасу еродовала и формовала свою алувиалну ровніну. Дакеди ше простор заходно од населеня вилівал преїг Широкей бари зоз воду зоз Тиси. З вибудову гацї на Тиси и з копаньом каналскей мрежи (Новокнежевацкогo каналу) южно од Резервату, уплїв поверхносних водох на общи стан тото локалитету значно зменшани.

Резерват ше пресцена южно од рики Златици. Златица дакеди була една зоз значних прицекох у зліву рики Тиси. Познейше Златица регулована, так же нешка представя узку каналовану ричку, але ище вше на дзепоедних местох меандруе. Преїг кикиндского каналу вона повязана з главним каналом гидросистеми ДТД. Режим Златици у велькей мири завиши од режиму Тиси. При нїзким водостояю у Тиси, вода зоз Златици гравитацийно одцека и на таки способ ше одводное коло 50.000 ha у подручу. Медзитим, при високих водостояох Тиси, случуе ше же уровень води у ей кориту досцигне висину уровня у Златици и у случайох кед уровень у Тиси и далей роснул, приходзело до виліваня Златици до ей алувиалней ровніни. Же би ше тото зопарло, направени гац на гранїци медзи Сербию и Румунию хтори ше завера кед ше уровень води дзвигне по коту 77,60 mАНВ. Проблем одводзеня Златици ришени зоз повязованьом з кикиндским каналом. През лето ше Златица дочасно висушувала.

Гидрографски режим на Златици нешка не природни. Златица у Румунїї злучена з каналом зоз рику Мориш. При високим водостояю, воду ше зоз Моришу пуца до Златици. Нешка Златица часц системи ДТД и водни режим завиши, насампредз, од водного режиму у цалей системи.

Найвекша прицека рики Златици дакеди була Дюкошинска ричка, хтора ше улїва до Кикиндского каналу до системи ДТД. Тота каналована ричка нешка под час векшей часци рока суха.

Галацка по цалей своєї длужини каналована и представя, у векшей своєї часци, цек без векшей значносци окрем часци корита по яким трасовани Кикиндски канал.

З вибудову Кикиндского каналу, як и з регулацию Златици и Дюкошинскей рички, закончени основни роботи на системи ДТД.

Каналска мрежа

На просторе Резервату и у окруженю ше находза прекопани канали хтори виненели природни режим водох. През южну часц Ярошу ше пресцера канал хтори широки коло три метери. Южно од Ярошу, звонка гранїцох Резервату, прецека Кикиндски канал. Природни режим виліваня Златици вименени з вибудову гацї. Даскелї менши канали одводза воду зоз Сигету до Велького каналу хтори прецека югозаходно. Менши канали ест и на сиверовосточней часци. Кочоват зоз шицких бокох огранїчени з меншима каналами.

Спомнути водопривредни обекти вименели природни режим подјемних и поврхносних водах на тим подручу, а самим тим и условия бивальнікох живого швета хтори ту жиє. Каждая дальша вибудов гацох и прекоповане каналу може додатно нарушиц основни природни вредносци простору.

Климатски характеристики

За приказ климатских характеристикох Резервату хасновани податки з најблізшей метеорологийней станіци у Кикинди (1981 m н.в.), за период 1981-2010. рок. Припатране подруче, як и векша часц Войводини, ма степско-континенталну климу.

Найцеплейши мешац то юлий, зоз штредню мешачну температуру (22,3°C), а најжимнейши януар (-0,2°C). Штредня рочна температура виноши 11,3°C. Штредня мешачна температура у вегетацийним периодзе од априла по октобер виноши 17,4°C. Таки розпорядок температурох вигодує рошлінскому и животиньскому швету на подручу Резервата. У анализованим периодзе не було екстремно нїзки температури и не було значного упліву на обставане дрофи у жимских условийох.

Штредня рочна вредносц влажносци воздуху за припатрани период виноши 73%. Сиверовосточна часц АП Войводини ма мало паданя, але вигодна околносц тота же вони добре розпоредзени по рочних часцох и же вегетацийни период ма достаточное паданя. Рочни просек паданя виноши 556,3 mm. Мешац юний ма највекши штредні мешачни просек хтори виноши mm, а штредне најменей було паданя у фебруаре 26,8 mm. Каменец ше не зявює так часто, а у припатраним периодзе зазначени 35 дні под шнігом (од новембра по марец). Тото зявенє значне за перебуванє дрофи у региону сиверного Банату у жимских мешацох.

Доминантни витор на тим подручу то юговосточни витор те. кошава, зоз штредню релативну частосцу 102% и штредню швидкосцу 3,6 m/s. Кошава на яр висуше жем, та ше негативно одражує на ярні шаца и пасовиска на хторих ше у вчасних летніх мешацох, пре недостаток паданя и влаги, зменшує обсяг и так худобней вегетациі.

Климатски характеристики на подручу Резервату условною специфични рошлінски заєдніци и маю значну улогу у живоце и обставаню велькей дрофи.

Педологийни характеристики

Резерват забера централне подруче у просторе медзи рику Златицу, Кикиндским каналом, як и драгами Чарна Бара – Мокрин и Мокрин – Идьош.

На тих просторох доминує ритска смоласта жем, слана и алкализувана, з мозаїчно розпоредзєну сейковиту жему хтора местами засолена. У окруженю Резервату ше пресцера карбонатни чарножем и чарна жем лукох.

Подруче природного добра, з педологийного становиска, представя рижнородне подруче, як пре розпорядок, так и пре состав и типи жеми, з малу хасновательну вредносцу, з аспекту польодїлства.

Сеизмологийни характеристики

По мапи сеизмичного газарду за повторююци период 475 роки, подруче облапєне з Просторним планом ше находзи у зони з можлївим интензитетом трешєня жеми од VII, VII-VIII и VIII ступня сеизмичного интензитету по Европскей макросеизмичней скали (ЕМС-98).

5.1.1. Природни вредности

5.1.1.1. Природни добра

У облапению Просторного плану ше находза тоти просторни целосци од значности за очуване биодиверситету:

1. Защищене подруче:

Резерват преглашени за защищене подруче од винимковой значности, односно I категориї, з Уредбу о преглашению Специялног резервата природи «Пасовиска велькей дрофи» («Службени глашник РС», число 86/18) же би ше зачувало единствени прадавни мозаїк степских, сейковитих и мочарних бивальнікох. Основна вредност того подруча то єдина популация велькей дрофи хтора остала (*Otis tarda*) у Сербиї, на юговосточним орубенцу єй штредньоевропского ареалу. Велька дрофа ше находзи на Шветовой Червеной Лістини (IUCN: Red List) загроженых файтох и представя Строго защищену файту у Сербиї. Єй бивальник представя очувани типични панонски предїл, з окремними рошлінскима заедніцами и флору и фауну чийо числени представителе строго защищени файти и файти од значности за заштиту по медзинародних критериюмох. Присутни вецей як 20 заедници рижних фрагилних типох екосистеми рошлінских заедніцох, представителюх ридкей и загроженей флори. Окрем велькей дрофи, тоти простори населює ридка и загрожена, характеристична фауна отворених бивальнікох и 135 файти птицох хтори у медзивязи представяю усливие за обставанє велькей дрофи, єдней з найзагроженших птицох швета.

Резерват, пре наведзени характеристики, характеризує високи уровень автентичности и репрезентативности, пре присуство ридких и загроженых файтох, рижнородности флори и фауни, интегралности бивальнікох, пейзажну атрактивност, хтору спричинює зявенє велькей ровнінскей птици велькей дрофи, хтора уклонена до характеристичного панонского пейзажу и очуваности найвекших ровнінских бивальнікох трави у Сербиї.

По класификації Шветовой униї за заштиту природи (IUCN) защищене природне добро спада до IUCN Category IV, односно представя подруче управяня з бивальніками и файтами (Habitat and species management area).

Резерват уписани до регистру медзинародно значних бивальнікох птицох (Important Bird Area, IBA – RS011), на поверхности 20.522 ha.

Резерват, ведно зоз ище даєдними подручами хтори меновани як «Сиверни Банат», предложени за Ботанічно значни подруча Сербиї («IPA in Serbia») (Стеванович, В., координатор, 2005/2006).

Резерват ше находзи у сиверним Банату, на території городу Кикинди и општинах Чока и Нови Кнежевац и составени єй зоз трох видвоєних целосцох: «Ярош», «Кочоват» и «Сигет».

Подруче «Ярош» ше находзи южно од рики Златици, на территориях општини Чока (КО Язово и КО Остоїчево) и городу Кикинди (КО Мокрин и КО Саян). Окружую го населєня Мокрин, Саян, Язово, Остоїчево, Банатски Моноштор и Чарна Бара. По тот локалитет водза дильови з околних населєньох. Найблїзши приступ то такв. «Нафташка драга», хтори водзи од регионалней транспортніци Мокрин – Чарна бара.

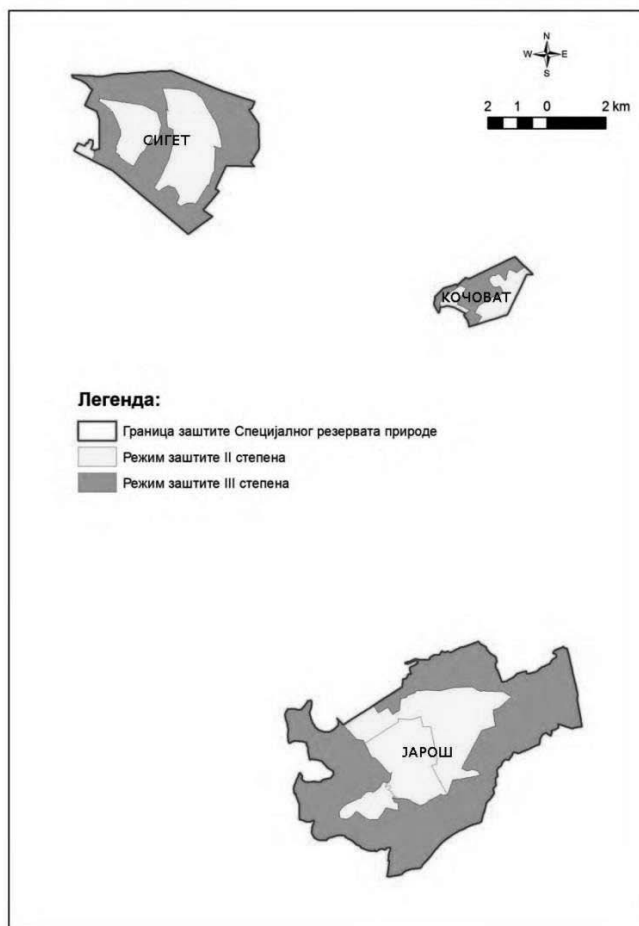
«Кочоват» ше находзи коло граніци з Републику Румунию, на території општини Нови Кнежевац (КО Банатске Аранделово). По тот локалитет водза чежко преходни дильови з валалох хтори го окружую, Банатского Аранделова и Врбици.

«Сигет» ше находзи на крайнім сиверу Банату, на території општини Нови Кнежевац (КО Банатске Аранделово, КО Керестур). Блїзко при тим локалитету ше находзи населєне Банатске Аранделово з валалчиком Мали Сигет. Дойсц по ньго мож по дильовох а єден водзи з напряду Малого Сигету, а други з регионалней транспортніци Нови Кнежевац – Банатске Аранделово.

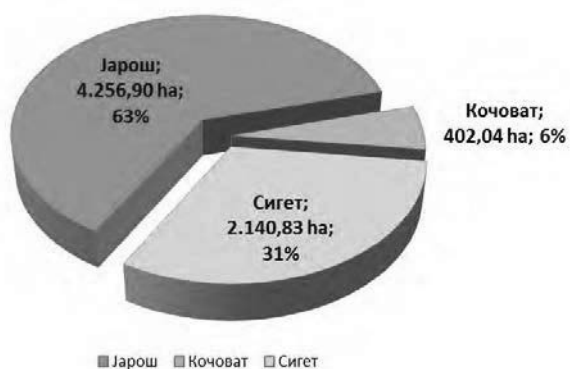
На території Резервату, поверхности 6799,77 ha, утвєрдзени режими заштити II и III ступня.

Режим заштити II ступня, вкупней поверхности 2.389,98 га, односно 35% поверхности Резервату облапя найважнейши и найочуванши гніздзиска и випиряліща вельких дрофох на локалитетох Ярош, Сигет и Кочоват, хтори найочуванши бивальніки з траву, з малу учасцу оранінох.

Режим заштити III ступня, вкупней поверхности 4.409,79 га, односно 65% поверхности Резервату облапя часц захищеного подруча хторе остало и хторе не облапя режим заштити II ступня.



Слика 1. Границі Спеціалног резервату природе «Пасовиска велькей дрофи» з режимами заштити



Слика 2. Процентуалне одношене поверхности по локалитетох у рамикох Спеціалног резервату природе «Пасовиска велькей дрофи»

Окремни проблем за основну вредноц Резервату – вельку дрофу представя кошене лукох у чаше ей гніздзена.

2. Часц защитней зони подруча у поступку защиты:

Защитна зона подруча Парку природи «Сейки у доліни Златици», хтора ше находза у поступку защиты, з едней часци уходзи до облапена Просторного плану и преклопне ше з часцу подруча окремней наменки – Резерватом (режим III ступня защиты), на хторим ше запровадзуе мири защиты яки дефиновани за Резерват.

Министерство защиты животного штрעדку порушало 2017. поступок защиты природного подруча II (другей) категорії, як Парк природи «Сейки у доліни Златици», хтори ище вше у цеку.

3. Екологийно значни подруча екологийней мрежи Републики Сербії:

Пасовиска велькей дрофи – екологийно значне подруче число 2 хторе облапя защицене подруче СРП «Пасовиска велькей дрофи»; Емералд подруче Пасовиска велькей дрофи; ІРА подруча Сиверни Банат, Сейковите подруче Чока – Остоїчево и Пасовиска велькей дрофи и ІВА подруче Пасовиска велькей дрофи;

4. Подруча од медзинародней значносци за очуванє биологийней рижнородносци:

4.1. ІВА регион: Пасовиска велькей дрофи

4.2. ІРА региони: Сейковите подруче Чока – Остоїчево – Язово, Банатски Моноштор, Пасовиска велькей дрофи

4.3. Emerald регион: Пасовиска велькей дрофи

5. Бивальніки защициених и строго защициених дзивих файтох од националней значносци:

– означене: КИК03а,б, назва: «Жимски бивальнік и кармиліще велькей дрофи»;

– означене: КИК04, назва: «Пасовиска при Идьошу»;

– означене: КИК12, назва: «Пиштов салаш при Мокрину»;

– означене: НКН01, назва: «Рибалов Нови Кнежевац»;

– означене: НКН02а,б, назва: «Сейки коло драги Н. Кнежевац – Б. Аранделово»;

– означене: НКН03, назва: «Яраш – сейки»;

– означене: НКН04, назва: «Пасовиско Бокал».

Бивальніки регистровани у бази податкох Заводу у складзе зоз критериюмами *Правилніка о преглашеню и защиты строго защициених и защициених дзивих файтох рошлінох, животиньох и печаркох* число 110-00-18/2009-03 од 20.1.2010. («Службени глашнік РС», число 5/10).

6. Часц екологийного коридору од медзинародней значносци:

6.1. Златица и ей побережни пояс – часц екологийного коридору од медзинародней значносци яки утврдзени з Уредбу о екологийней мрежи Републики Сербії («Службени глашнік РС», число 102/10);

6.2. Часци локалних екологийних коридорох.

5.1.1.2. Природни ресурси

Польопривредна жем

Польопривредна жем ма найвекшу учасц на просторе облапена Просторного плану. Учасц дзепедних категорийох по способе хаснованя жеми нетипични, односно висока учасц лукох и пасовискох у одношеню на поверхносци под оранінами. То найвекши простор очуваних ровнінских бивальнікох з траву у Сербії. Луки и пасовиска забираю 61% поверхносци Резервату, а поля забираю 34% поверхносци Резервату.

Покров з траву природни ресурс Яроша, Кочовата и Сигету, а його хаснованє необходимо усоглашиц з потребами защиты природи. Кед су усоглашени и контроловани, напасане статку и кошене добра метода за отримованє покрову з траву и зопераня зарастаня до високей травы або черякох.

Защита вельких дрофох як необхідне преусловие предвидзуе очуване пасовискох за їх усоглашене и отримуюче хасноване. Пасовиска длугорочно обезпечую и материалну основу за екстензивне статкарство и продукцию здравей поживи. Отримуюче напасане автохтоних расох овцох и говедох представля найжаданшу форму отримуючого розвою того простору. На таки ше способ зопера сукцессию и неставане вегетациі з траву.

У рамикох Резервату векшина польох ше находзи у режиме защиты третьего ступня.

На предметним просторе жем за обробок и пестоване культурах представля значни ресурс, гоч вона засолена и часто вилята. Хасноване жеми часто у колизии з потребами очуваня велькей дрофи и инших природних вредносцох. Жем мож хасновац лем на поверхносцох хтори уж преорани, з обовязним хаснованьом агроекологийних мирох з якими ше обробок жеми подредзуе гу потребом защиты велькей дрофи. Хасноване обрablyей жеми би требало у будучносци зменшац, же би ше унапредзело бивальніки велькей дрофи.

Водна жем

Водну жем у облапеню Просторного плану творя шицки поверхносни води, природни озера, бари и канали зоз системи за одводньоване «Нови Кнежевац», «Врбицки», «Гранічар», «Златицки», «Фекетер», «Бегейски» и «Саянски».

Водней жеми ше муши пошвениц окремну увагу з интегралним ришованьом проблемох хаснованя и защиты водох, ушореня водних режимох и одбрани од вилівох, бо тота жем элемент простору од винімовој важносци.

Леси и лесова жем

Леси маю важни уплів на просторни розвой припатраного подруча (1,93 %), бо ступень полешеносци важни указатель присутносци и стабилносци екосистеми.

Комплекси лесох и лесовой жеми на просторе облапеня Просторного плану ше находза з найвекшей часци у КО Нови Кнежевац, а значно менша часц у КО Мокрин, углавним на бивальнікох защициених и строго защициених дзивих файтох, а творя их мишани компоненти високих лісцопадних файтох, тополя, верба, дуб и татарски явор. Барз мали процент лесох ше находзи на другей жеми у рамикох подруча окремней наменки.

Стан лесох на просторе облапеня Просторного плану невігодни. Непланске (нелегалне) хасноване и одсуство планского обновйованя и пестованя лесох вигоне за ширене инвазивних файтох. З оглядом же ше инвазивни файти обновую на генеративни способ, поступне ше адаптуюци на условия бивальніка, то може девастовац природни компоненти лесох.

Минерални сировини

У облапеню Просторного плану, у подручу окремней наменки, находза ше оверени резерви поджемних и термоминералних водох на лжиску жридли «Баня Каніжа», хторе у експлоатациі и лжиска нафти и природного газу на нафтно-газним полю «Мокрин», хторе у експлоатациі, з вартанінами, вартаніновима цивоводами и другима обектами за експлоатацию нафти и природного газу.

Окрем експлоатациі минералних сировинох, на подручу облапеня Просторного плану ше находза и вигледовацки простори за вигледоване поджемней и термоминералней води, нафти и природного газу.

Гидрогеотермални потенцияли на припатраним подручу випитани на вартанінох Кж-1/х, Кж-2/х и Кж-3/х. Подруче облапена Просторного плану ше у целосци находзи у одобреним вигледовацким просторе Сиверни Банат число 5071 за вигледоване нафти и прородного газу, з боку НИС а.д. Нови Сад.

5.1.2. Характер преділу

Основни тип характеру преділу припатраного подруча ше спатра през структуру хтора одредзена з целосцами травових, равнїнских и отворених просторох алувиалней равнїни рики Залтици, хтори значно доприноша гу твореню препознатлівей форми преділових елементох, хтори типични за Панонску нїжину. Амбиентални целосци мозаїчно розпоредзених рижних лукових рошлінских заеднїцох, хтори условени з варированьом микрорелефу, представяю основни преділово елементи. Гу формованю основного типу характеру преділу доприноша и специфични геоморфологийни формациї «грудох», местами присутни оранїни, югаски колїби и чупори, як и компактни структури населеньох у окруженю.

З елементох хтори значно уплїваю на преділову форму подруча ше визначую вельочислени долїни хтори представяю остатки старих цекох Златици або даякей другей векшей рики, а морфологийни форми хтори ше звяваю то меандри, мертви рукавки рики, побережни гредочки и побережни брешки.

Пре доминацию обраблящих поверхносцох у окруженю и худобней лесовой вегетациї, наведзени елементи хтори творя основни тип характеру преділу указую високи ступень чувствительносци на премени.

5.1.3. Нерухоми културни добра

По податкох и условийох цо достати од Медзиопштинского заводу за защиту памятникох култури Суботица и Покраїнского заводу защиту памятникох култури, Петроварадин, на просторе у рамикох гранїци облапена Просторного плану и у рамикох подруча окремней наменки ше находза числени археологийни локалитети з рижних периодох.

Обласц сиверного Банату остатні роки археологийно детально рекогностована у рамикох проекту «Археологийна топография Банату», та мож констатовац же у рамикох гранїци облапена Просторного плану и у рамикох гранїци подруча окремней наменки ест числени археологийни локалитети.

Податки о археологийних локалитетох за општину Нови Кнежевац (часци катастерских општинох Сербски Керестур, Банатске Аранделово и Нови Кнежевац) и општину Чока (часци катастерских општинох Врбица, Язово и Остоїчево) доручел Медзиопштински завод за защиту памятникох култури Суботица, покла податки о археологийних локалитетох за город Кикинда (часци катастерских општинох Мокрин и Саян) доручел Покраїнски завод за защиту памятникох култури, Петроварадин.

По податкох цо достати од Републичного заводу за защиту памятникох култури, у облапено Просторного плану нет културни добра од винїмковей значносци хтори у компетенциї Републичного заводу за защиту памятникох култури, сходно предписаньом з компетенциї защиты културних доброх.

5.1.4. Жительство

У облапено Просторного плану ше нет ані єдного населеного места, але за анализу демографского розвою подруча приказане жительство тих населеньох хтори

гравитую гу Резервату. Анализа окончена на основи урядових статистичних податкох з попису жительствова у прериодзе 1991-2011. року.

Число жительствох сиверобанатскей обласци у опадовану у прериодзе 1991-2011. року, цо важи и за општини Нови Кнежевац, Чоку и город Кикинду. Депопулация окреме виражена у валалских населеньох. Найвекше населене у окруженю Резервату то Мокрин, зоз 5270 жителями. По Попису жительствова зоз 2011. року, у 13 населеньох ширшого подруча жили 20440 жителе у 7808 газдовствох.

5.1.5. Привреда

Од привредних активносцох, на подручу облапена Просторного плану, найзаступенши польопривреда, аквакултура, лесарство, лов и туризем (як найменей розвити привредни конар). Вигодни природни и створени потенцияли оможливаю розвой рижних формох польопривредней продукциї (у найвекшей мири статкарства и польодїлства), а за звекшане поверхносцох под рибаловами найзаслужнейша сейковита жем. Польопривредна продукция доминуе у векшини населеньох у окруженю специального резервату природи (населеня Саян, Сербски Керестур, Язово, Банатске Аранделово и Врбица).

Найвекше населене у окруженю Резервату то Мокрин, зоз 5244 жителями, хторе охарактеризоване як локални центр, односно розвойни нуклеус у городзе Кикинди, з розвиту явно-социалну инфраструктуру и дїялносцами зоз сектору услугох у хторих лоцированы нови индустрийни погони хтори прилагодзени гу сучасним технологийом, екологийним стандардом и автохтоним сировином. Заходно од населеня Мокрин, у облапено Просторного плану, з Просторним планом городу Кикинди ше плануе роботну зону хтора може представяц деградацийни пункт окруженя Резервату. Роботна зона планована на бивальнїку защицених и строго защицених файтох од националней значносци.

Польопривреда

Основна дїялносц на тих просторох то польопривреда, насампредз статкарство и польодїлство.

Найлепши пасовиска на Ярошу и Сигету, покля ше Кочоват за тоти наменки остатнї роки не хаснуе. Югаси з Мокрину, Язова и Саяну напасаю свойо чупори на Ярошу. На Сигету ше напаса чупори з Банатского Аранделова. Найзаступенши крави и овци, але ест и швинї. Векшина чупоро ше на пасовискох зяваю вчас на яр и оставаю там по жиму. Даедни з югасох з чупорами на пасовискох оставаю цали рок, аж и по шнїгу. Традиционална сорта овцох на Ярошу то «цигая». Вельку часц тих поверхносцох ше хаснуе и за кошене трави.

Обробок жеми завиши од уровня води, а у векшини сезонох тото можлїве лем на висших часцох на хтори ше не виляла вода. Найзаступенши култури то жита, кукурица, слунечнїк, цукрова цвикла, соя, луцерна и олейов репчень.

Вибудов рибаловох, хтори ест уж у хотаре Саян и Нови Кнежевац, представя еден зоз загрожующих факторох Резервату, бо ше з пременку наменки поверхносцом меня уровень поджемних водох, длугорочно знїшуе степску и сейковиту жем и зменшуе животни простор файтох хтори вязани за нїх, та ше так нарушуе вкупни екологийни одношеня хтори характеристични за тото подруче.

Туризем

Резерват зверени на старане Ловарскому здруженю «Перяница» з Мокрину. Праве Мокрин найвекше и социо-културно найбогатше населене у окруженю Резервату, чийо ше жителе цеша з присуством велькей дрофи у своім хотаре. Туристичну атракцию того населеня творя и вельочислени манифестациї хтори ше отримус през цали рок.

Туризму на просторе природного добра скоро же ані нет, аж ані еко-туризму, та ше не може бешедовац о його негативним упліву. Заш лем, у будучим туристичним розвою региону, тоту діялносц на захищеним природним добру треба плановац з необходимима ограничєнями (часово, числа нащивительох, способе рушаня нащивительох и под.). На тим ше подручу находза ловиска ловарских дружтвох и здруженьох з Мокрину, Язова, Саяну, Врбици и Банатского Аранделова, та мож констатовац же ловни туризем розвити.

У Резервату, у рамикох просторней подцалосци 1 Резервату – режиму II ступня зашити, на кат. парцели число 15616 КО Мокрин, вибудована розпатрачнїца Манцулова чека хтору ше хаснує за потреби презентаций Резервату.

Таблічка 1. Координати положєня розпатрачнїцох у просторней подцалосци 1 Резервату – режиму II ступня зашити

Розпатрачнїца	Координати			
	μ	λ	Υ	X
Розпатрачнїца Манцулова чека	45.9182010	20.3279180	7448294.76	5086196.70

У Резервату, у рамикох просторней подцалосци 2 Резервату – режиму III ступня зашити, на кат. парцели число 15699 КО Мокрин, 2011. року вибудовани центр за нащивительох Еко-салаш «Ярош» з розпатрачнїцу, з цильом оможлївйованя информованя нащивительох о природних и културних вредносцох подруча, за организоване воспитно-образовних и наукововигледовацких програмох, екологийних кампох, годзинох у природи и под. У рамикох обекта ше находза просторїи за пребуване чуварох и вигледовацох, надкрита часц за прием госцох и за отримоване годзинох у природи (учальня на отвореним), як и розпатрачнїца з хторей ше пресцера погляд у напряме найатрактивнейшей часци Резервату.

Тиж, у Резервату, у рамикох просторней подцалосци 2 Резервату – режиму III ступня зашити, вибудована и розпатрачнїца Белава чека, на кат. парцели число 22441 КО Мокрин, хтору ше хаснує за потреби мониторингу и презентаций Резервату, як розпатрачнїца Язовацка чека, на кат. парцели число 2236 КО Язово, хтору ше хаснує за потреби презентаций Резервату.

Таблічка 2. Координати положєня розпатрачнїцох и центрех за нащивительох у просторней подцалосци 2 – режиму III ступня зашити

Розпатрачнїца и центр на нащивительох	Координати			
	μ	λ	Υ	X
Розпатрачнїца Язовацка чека	45.9053280	20.2627210	7443224.29	5084810.54
Розпатрачнїца Белава чека	45.8877160	20.3253130	7448064.15	5082810.36
Центр за нащивительох Еко-салаш	45.9201020	20.3016940	7446262.43	5086425.38

Окрем Ловарского дому у Мокрину, хтори ма два ушорени хижи за прием туристох, однедавна за пребуване туристох иснує и Mokrin House.

Хижа у Мокрину (Mokrin House) понука простор за роботу, але и змєщенє и наменєна є шицким тим жадаю буц креативни и продуктивни у иншаким амбиєнту. Представя концепт рурального coworkinga, хтори вше преширєнши у швецє, з идею же би ше роботу вжало зоз собу, же би ше опущєно робєло у мирним, красним и стимулативним валалским амбиєнту.

Типово населєня у гранїцох самого Резервату то югаски колїби, хтори ше волаю «салаши» и вони у досц подлим стану.

Вони часто направени на импровизовани способ и инфраструктурно су неопремени, а коло нїх дагдзе ест и аклі за статок. Велї «салаши» напушени и дослужени, а даєдни з нїх ше хаснує лем як почасове пребивалїще.

Лесарство и лови

Лесарство як продукційна діялносц состойна часц националней продукції и ведно з другима привреднима областима твори систему привреди як ей неодзелїва часц. Основни задаток лесарства же би ше оможлівело задовольоване потреби дружтва за продуктами з древа, як и за другима продуктами чия продукция у вязи зоз лесеми (инши ресурси).

Окрем автохтоних асоцияційох хтори у тих условийох природне витворене (бадемаста верба, біла верба), у тей газдовскей єдинки найзаступенши асоцияції атропогеного походзєня – штучни засади тополї и верби.

План облапя поверхносци чий хаснователь ЯП «Войводиначеси» ЛГ «Банат» Панчево. План облапя часци газдовскей єдинки «Горне Потисє», за хтору важи дзешецрочни плански документ (Основа газдованя з лесеми за ГЄ «Горне Потисє» за период од 2013 по 2022. рок).

По ГИС порталу и достатих податкох од ЯП «Войводиначеси», на просторе облапєня Просторного плану нет ловиска як ані обекти за отримованє и хаснованє лесох и провадзацей технїчної инфраструктури (лесово транспортнїци и други обекти хтори ше хаснує за газдованє з лесеми).

5.1.6. Инфраструктура

5.1.6.1. Транспортна инфраструктура

У облапєню Просторного плану егзистую тотї файти транспорту: путнїцки – драгови и гайзибански. Путнїцки-драгови транспорт то основна форма транспорту у облапєню Просторного плану и зоз своїма капацитєтами задовольоє векшину вимаганьох за путнїцким и робним превожєньом, покля ше гайзибански транспорт хаснує лем почасово, при превожєню путнїкох и масовней роби у транзити.

Путнїцки и драгови транспорт оможлівює доступносц и комуникацию предметного простору з окружєньом и субрегионами.

Основни транспортни капацитєти предметного простору у домену путнїцко-драгового транспорту тотї:

- державна драга Па шора число 103/P-112, державна гранїца з Мадярску (гранїчни преход Дяла) – Нови Кнежевац;
- державна драга Па шора число 104/P-111, P-112, P-123, Нови Кнежевац – Банатске Аранделово – Мокрин – Кикинда – Войвода Степи – Сербски Итебей – державна гранїца з Румунию (гранїчни преход Медя);
- державна драга Па шора число 105/P-112, державна гранїца з Мадярску (гранїчни преход Баймок) – Баймок – Бачка Тополя – Сента – Чока – Мокрин – державна гранїца з Румунию (гранїчни преход Врбица).

ДД Па шора число 103, число 104 и число 105 то транспортни капацитєти хтори оможлівюю субрегионалне и регионалне повязованє, вони основни абсорбере шицких транспортних случованьох у облапєних општинох. Тиж, вони и драги хтори источашне оможлівюю жридлово-доцильне рушанє и оможлівюю квалитетне медзинаселєньове повязованє у облапєню Просторного плану.

Основни драгови напрям хтори оможлівює рушанє на далеко и транзитне рушанє, як и вязу з центрами медзинародного (Нови Сад) и национального рангу (Суботица) то ДД Іб шора число 13 (звонка облапєня Просторного плану) з одвитуюцима вязами з ДД ІІ шора число 103, число 104 и число 105.

Општинска драга у облапению Просторного плану оможљиво доступност гу тому простору з рижних напрамох, з вязыма на державну драгову мрежу високого рангу (ДД II шора).

У рамикох катастерских општинах у облапению Просторного плану ше ест и некатегоровани драги (приступни и хотарски драги) хтори маю радијалну форму и хтори повязую населеня и змисти звонка будователного подруча.

Гайзибански транспорт своєчасово мал барз важну улогу у розвою туризма, насампредз за туристични рушаня широких пасмох жительство, як и путованя на других релацийох. Медзитим, з експанзию драгового транспорту, гайзибански транспорт, пре свойо одредзени недостатки (фиксовану линию рушаня, потребу прешеданя при пременикы напраму рушаня и друге), страцел позициї хтори дакеди мал.

У скорейшим периодзе (седамдзешатих и початок осемдзешатих рокох прешлого вику), значне число гайзибанских драгох регионалног и локалног значеня утаргнуте. Гайзибанска драга у облапению Просторного плану звонка експлоатациї: Кикинда – Банатске Аранделово – державна граница – ЖПВЕ число 7.

Гайзибански транспорт не ма скоро нїяку учасц у туристичних рушаньох на подручу хторе облапене з Просторним планом. З лепшу организацию и модернизацию капацитетох (гайзибански драги, построєня и превозаци средства), окреме на регионалних и магистралних напрамох, пре векшу комфорност у одношеню на превозене на автобусу, могол би мац значну учасц у туристичних рушаньох першенствено при путованю векшого числа путнїкох.

Водни транспорт на просторе хтори облапени з Просторним планом не заступени.

5.1.6.2. Водна комунална инфраструктура

Под нукашнїма водами у подручу окремней наменки ше подроумноє поверхносни води хтори настали з паданя и поджемни води. Пре отримованє оптималного режиму на подручу ше одводноє (евакуує) звишну воду з вибудованима системами за одводньованє хтори ше состоя з рижних гидротехнїчних обектох.

Поверхносни води ше одводноє по каналскей мрежи хтора составена з детальней каналскей мрежи и вельких дренажних каналах. Кажде зливне подруче ма свою черпну станїцу.

У облапению Просторного плану нет населеня.

5.1.6.3. Енергетска инфраструктура

Електроенергетска инфраструктура

У часци облапєня Просторного плану, у подручу окремней наменки у непосредней блїзкосци облапєня Просторного плану ест вибудована електроенергетска наджемна мрежа дистрибутивней системи електричней енергиї. Постояца електроенергетска мрежа ше углавним находзи у непосредней блїзкосци при будователних подручох населеньох.

Термоенергетска инфраструктура

На подручу облапєня Просторного плану, у окремней наменки ше находзи транспортни газовод (з прициском хтори векши як 16 bar) МГ-03 Сента – Мокрин зоз пречнїком DN600, у власности ЯП «Сербиягаз».

У облапению Просторного плану, у часци подруча окремней наменки, находзи ше експлоатацијне польо нафти и газу Мокрин на хторим ест лежиска з оверенима биланснима резервами нафти и природного газу (лежиска Pz+Sm-1, Pz+Sm-2, Pt1-1a, Pt1-3a, Pt1-4a, Pt1-4c, Pt1-4d, Pt1-4e, Pt1-5a, Pt1-5c, Pt1-5d, Pt1-6a, Pt1-6b, Pt1-6c, Pt1-6d, Pt1-7a, Pt1-7b и Pt1-7c, експлоатацијне польо нафти и газу «Мокрин сланци», «Мокрин I» и «Мокрин II» з вартанїнами, вартанїновима цивоводами и другима обектами за експлоатацию нафти и природного газу и експлоатацијне польо термоминералних водох на лежиску жридли «Баня Канїжа» (вартанїни Кж-1/х, Кж-2/х и Кж-3/х ше находза у Канїжи).

Обновюючи жридли енергии

У предходним периодзе, на регионалним и локалним уровню не розвити окреми мири хтори ше одноша на ОЖЕ и їх хасноване.

На просторе облапена Просторного плану за тераз нет организоване хасноване обновюющих жридлох енергии, окрем на експлоатацийним полю термоминералних водах на лежиску жридли «Баня Канїжа» хторе ше з едней часци находзи у облапеню Просторного плану, у часци подруча окремней наменки .

5.1.6.4. Електронска комуникацияна инфраструктура

У часци облапена Просторного плану, у подручу окремней наменки, ест вибудована електронска комуникацияна подїземна мрежа. Постояца електронска комуникацияна мрежа ше находзи у коридорох транспортнїцох.

5.1.6.5. Енергетска ефикасносц

Характеристика енергетскей системи на предметним подручу, у функциї ефикасного хаснованя енергии и енергентох, на нїзким уровню, а заступене и нерационалне трошене енергентох.

5.1.7. Елементарни непогоди и акцидентни ситуациї

Подруче яке облапене з Просторним планом може загрожиц: трешене жеми, огонь, вилїв, метеорологийни зявєня: атмосферске пражнене и атмосферски паданя (диджд, каменец, суша), буря.

На основи сеизмичней районизациї Републики Сербїи за поврторни период 475 роки, на подручу облапена Плану можливе *трешене жеми* моци VII, VII-VIII и VIII ступнї сеизмичного интензитета по Европскей макросеизмичней скали (ЕМС-98).

У одношеню на структуру и тип обекта, дефиновани класи повредзеносци, односно очековани деформациї обектох. На основи интензитета и очекованих пошлїдкох трешеня жеми, трима ше же ше за VII ступень будзе манифестовац «мощне трешене жеми», а за VIII ступень «чкодлїве трешене жеми».

Наставане *огня*, хтори може мац характер елементарней непогоди, не мож вилючиц, без огляду на шицки мири безпечносци хтори ше поднїма на плану заштити. Можливосц наставаня огня векша у населених местох з развитшу привреду, але и на польопривредней жеми пре тримане запалївих польопривредних шацох у летних мешацох, хтори найчастейше спричинює людске немерковане.

Каменец ше интензивнейше зявює у летним периодзе, а чкоди яки наставаю ше найбаржей зявюю на польопривредних културох хтори у тим периодзе и найчувствительнейши Припатрани простор не спада до подручох дзе часто пада каменец, але є подложни почасовому зявїованю бурї и каменцових хмарох. По условийох РГМЗ у рамикох облапена Просторного плану вибудовани 4 лансирни (противкаменцово) станїци пре зашиту од каменцу.

Витор хтори превладує на тим просторе дує з юговосточного напряду (кошава), та иснує ризик од наставаня чкоди яку спричинює буря. Зявїоване бурї може спричинїц валяне стеблех и пукане конарох, цо може загрожиц транспорт на драгох, живот и здраве людзох и спричинїц векши материални чкоди на обектох, електродистрибуцийней и телекомуникацийней мрежи.

На основи доступних податкох Министерства заштити животног штрעדку, односно Оддѣлу за заштити од великих хемийних нещесцох, утвердзене же у облапеню Просторного плану нет севесопостроеня/комплекси.

6. НАМЕНКА ПРОСТОРУ У ОБЛАПЕНЮ ПРОСТОРНОГО ПЛАНУ

У предметним Просторним плану, подруче окремнои наменки твори Резерват и його окружене, хторе екологийно непосредно повязане з Резерватом. Резерват, як найвекша и найочуванша нѣзкорвнѣнска цалосц бивальнѣкох травы у Сербии, винѣмно значно доприноши гу очуваню биологийней, геологийней и предѣловой рижнородности и прето е проглашени за заштитене подруче од винѣмковой значности I категориѣ.

Зоз Просторним планом, окрем гранѣци облапеня Просторного плану, дефинована гранѣца подруча окремнои наменки. Тиж, з тим просторним планом дефиновани и гранѣци просторних цалосцох и подцалосцох подруча окремнои наменки.

У рамикох подруча окремнои наменки дефиновани два просторни цалосци хтори значни за очуване биодиверзитету:

- просторна цалосц заштитеного подруча – Резервату и
- просторна цалосц од уплѣву на заштитене природне добро.

У рамикох просторней цалосци заштитеного подруча – Резервату дефиновани просторни подцалосци:

- просторна подцалосц 1 хтору твори режим II ступня заштити и
- просторна подцалосц 2 хтору твори режим III ступня заштити

Таблѣчка 3. Наменка простору и биланс поверхности у облапеню Просторного плану

П.Ч.	ПОДРУЧЕ ХТОРЕ ОБЛАПЕНЕ З ПРОСТОРНИМ ПЛАНОМ	Поверхност	
		ha	%
1.	Подруче окремнои наменки	16692,00	83,38
1.1.	Локация 1	9590,67	47,91
1.2.	Локация 2	4333,44	21,64
1.3.	Локация 3	2365,85	11,82
1.4.	Локация 4	402,04	2,01
2.	Простор звонка подруча окремнои наменки	3327,00	16,62
ВКУПНА ПОВЕРХНОСЦ У ОБЛАПЕНЮ ПРОСТОРНОГО ПЛАНУ		20019,00	100

Таблѣчка 4. Поверхности просторних цалосцох и подцалосцох подруча окремнои наменки

П.Ч.	ПРОСТОРНИ ЦАЛОСЦИ И ПОДЦАЛОСЦИ ПОДРУЧА ОКРЕМНОИ НАМЕНКИ	Поверхност	
		ha	%
1.	Просторна цалосц заштитеного подруча - Резервату	6799,77	40,74
1.1.	Просторна подцалосц 1 – режим II ступня заштити	2389,98	14,32
1.2.	Просторна подцалосц 2 – режим III ступня заштити	4409,79	26,42
2.	Просторна цалосц од уплѣву на заштитене природне добро (бивальнѣки заштитених и строго заштитених файтох од националней значности, часци екологийних коридорох зоз заштитними зонами и инша жем у рамикох подруча окремнои наменки)	9892,23	59,26
ВКУПНА ПОВЕРХНОСЦ ПОДРУЧА ОКРЕМНОИ НАМЕНКИ		16692,00	100

7. ХАРАКТЕРИСТИКИ ЖИВОТНОГО ШТРЕДКУ У ДЗЕПОСДНИХ ОБЛАСЦОХ ХТОРИ МОЖУ БУЦ ВИЛОЖЕНИ ГУ НЕГАТИВНОМУ УПЛЇВУ И РОЗПАТРАНИ ПИТАНЯ И ПРОБЛЕМИ ЖИВОТНОГО ШТРЕДКУ У ОБЛАПЕНЮ ПРОСТОРНОГО ПЛАНУ И ПРИЧИНИ ЗА ВИОКРЕМЙОВАНЄ ОДРЕДЗЕНИХ ПИТАНЬОХ И ПРОБЛЕМОХ З ПОСТУПКУ ПРЕЦЕНЬОВАНЯ

Характеристики животного штредку, генерално патрене на подручох защищених природних доброх, представляю чувствительну тему, маюци у оглядзе фрагилни одношения медзисобно условених природних факторох и створених характеристикох.

Квалитет животного штредку предметного подруча деградоване под уплївом шора антропогених активносцох, цо спричинело и негативни уплїв на биодиверзитет, односно загрожени и вименени природни вредносци защищеного природного добра.

Найвираженша и найчастейша причина загрожованя природних степских бивальнікох на тим просторе то преорйованє. Оранїни формовани знука природних бивальнікох трави у велькей мири, та пришло до фрагментациі бивальнікох и остало мало компактних просторох под природну вегетацию.

Вельке число тракторох у околних валалох, легки приступ гу дильвом, неришени власнічки одношения и недостаточнo розвита екологийна сидомосц твори преорйоване як найвекшу потенциялну опасносц за вельки дрофи и їх бивальніки.

Окремни проблем по основну вредносц Резервату – вельку дрофу то кошене пажикох под час єй гніздзєня, бо за єй обставанє важне иснованє заєдніци двох типох екосистемох трави.

Медзитим, основни загрожуюци фактох за вегетацию на сейкох тей часци Банату то недостаток води. Дакедишне богатство у поверхносних водах и високи уровень подїземних водах мали пресудне значєнє за наставанє и очуванє неповторюючого мозаїку-комплексу специфичней вегетациі. Вецейрочни негативни уплїв человека на биланс водах (пременка водного режиму) охабел невисцерююци шлїд на тото подручє.

На просторе Резервату, або у зони уплїву ше находза прекопани канали хтори вименели природни режим водах. През южну часц Ярошу ше пресцєра канал хтори широки коло три метери. Южно од Ярошу, звонка предвидзених гранїцох Резервату, прецека Кикиндски канал. Природни режим вилїваня Златици вименени з вибудову гацї. Даскелї менши канали одводза воду зоз Сигету до Велького каналу хтори прецека югозаходно. Менши канали єст и на сиверовосточней часци. Кочоват зоз шицких бокох огранїчени з меншима каналами.

Вибудовани водопривредни обекти вименели природни режим подїземних и поверхносних водах на тим подручу, а самим тим и условия бивальнікох живого швета. Кажда дальша вибудов гацох и прекопованє каналу може додатно нарушиц основни природни вредносци простору.

З применку наменки поверхносцох (вибудов рибаловох, инфраструктури и других обектох) ше меня уровень подїземних водах, длугорочно зніщує степски и сейковити бивальніки и зменшує ше животни простор файтох хтори вязани за нїх, цо нарушує вкупни екологийни одношения хтори характеристични за тото подручє.

При нових гидромелиорацийних роботох, необходне би було преучиц їх уплїв на гидрологийни обставийни подруча, респектуюци вецерочни сушни период, як и вше векшу потребу за воду.

Уношене алохтоних файтох рошлінох (формоване ремизох) и животиньох (фазанскей дзивини) спричинело нежадани, часто и непредвидзени пошлїдки на автохтони живи швет.

Негативни уплїв на простор природного добра ма и неконтроловане хасноване пестицидох и агрохемийних мирох у польопривредней продукції, бо ше у непосредней блїзкосци Резервату окончуе интензивну польопривредну діялносц.

Кед у питанню польопривреда, як загрожуюци фактор ше зявюе и пестоване неадекватних културох, хтори ведно з применюваньом штучних гнойох охабяю шлїд у педологийней подлоги и як пошлїдок маю високи уровень подґземних водох хтори окреме виражени у тей часци банатского Потися.

Восточно од Ярошу ше находзи мокринска дзива депония хтора представя деградацийни пункт, зоз хторей шмеце витор ноши и на Резерват.

Знука Резервату окончовани вигледованя нафти и жемного газу з методу под хтору ше подрозумюе експлозиї у жеми (такв. «надштрельоване»), з яку знемирийовани велї животиньски файти, а окреме вельки дрофи под час гнїздзена. У околини Мокрину ест нафтни вартанїни хтори загадзую околину и нарушую пейзажни целосци.

Таки вигледованя и подобни активносци представяю конфликт у просторе и потребне их виключиц зоз захищеного подруча.

Знїмане такв. «пантлїкох» з траву, хтори ше хаснуе за поверхносци под траву, фодбалски терени и подобне, часте зявене з яким ше нарушуе структуру вегетаций степских пасовискох и знїщуе бивальнїки ридких рошлїнских и животиньских файтох.

На подручу природного добра не установене континуалне провадзене квалитету животного штрעדку.

Антропогени активносци уплївовали и на други негативни зявєня:

- Знемирийоване на гнїздзиску (числене присуство югасох зоз статком, земледїлцох, як и сезонске присуство ловарох и вилетнїкох);
- ловокрадза (у сучасним чаше звездзене на минимум, окрем кед птици пойду южно од Сави и Дунаю под час мощних жимох) и польски огнї у репродуктивним чаше.

8. ПРИКАЗ ПРИРИХТАНИХ ВАРИЯНТНИХ РИШЕНЬОХ (НАЙВИГОДНЄЙШЕ ВАРИЯНТНЕ РИШЕНЄ ЗОЗ СТАНОВИСКА ЗАЩИТИ ЖИВОТНОГО ШТРЕДКУ И ВАРИЯНТНЕ РИШЕНЄ У СЛУЧАЮ НЄРЕАЛИЗОВАНЯ ПЛАНУ)

Зоз Просторним планом не предвидзени варианти ришєня. Прилапени ришєня интерпретовани до Просторного плану и з предметним елаборатом, односно зоз Звитом о стратегийним прецєньованю утвєрдзєне же вони у складзе з основнима принципами отримуючого розвою у поглядзе шицких дальших активносцох у смислу просторного ушорєня подруча у облапєню Просторного плану.

З реализацию Просторного плану (з прилапйованьом планского документа), ушорєне и хасноване простору у облапєню Просторного плану ше будзе окончовац у напярме планскей реализаций змистох и активносцох (зоз планским ушорйованьом) з виполньованьом предходних условийох защиты природи и животного штрעדку.

9. РЕЗУЛТАТИ ПРЕДХОДНИХ КОНСУЛТАЦИЙОХ ЗОЗ ЗАИНТЕРЕСОВАНИМА ОРГАНАМИ И ОРГАНИЗАЦИЯМИ

Пре специфичносц простору у облапению Просторного плану, непосредного и ширшого окружения, як и иснующих змистох и планованих наменкох, у поступку виробку Просторного плану окончени консултации зоз заинтересованима и компетентнима институциями, организациями и органами, под час хторих обезпечени податки, условия и думаня.

Тиж, отримани и числени схадзки и консултации зоз заинтересованима органами и организациями.

Шицки консултации релевантни за процес стратегийного преценьованя и Звиту о стратегийним преценьованю уплїву Плану на животни штредок, а условия и мири компетентних органов, институцийох и подприємствох з процесом стратегийного преценьованя вредновани и имплементовани до планских рїшеньох.

Под час виробку Просторного плану и Стратегийного преценьованя обезпечени условия и согласносци компетентних институцийох:

Таблічка 5. Назви компетентних институцийох

Органи, окремини организации, маюци явних овласценьох и други институции
1. ГОРОД КИКИНДА, ГОРОДСКА УПРАВА, Секретарият за маєтно-правни и комунални діялносци
2. ГОРОД КИКИНДА, ГОРОДСКА УПРАВА, Секретарият за защиту животного штредку, польопривреду и рурални розвой
3. ГОРОД КИКИНДА, ГОРОДСКА УПРАВА, Секретарият за розвой и управяне з инвестициями
4. ОПШТИНА ЧОКА, ОПШТИНСКА УПРАВА, Одзелене за привреду, польопривреду, розвой, урбанизем, за будователни роботи, за запровадзоване обединей процедури и кварталельно комунални діялносци
5. ОПШТИНА НОВИ КНЕЖЕВАЦ, ОПШТИНСКА УПРАВА, Одзелене за бюджет, финансии и привредни діялносци, Одділ за урбанизем, защиту животного штредку и комунални роботи
6. Ловарске здружене Перяница Мокрин – Управяч СРП
7. МИНИСТЕРСТВО ОДБРАНИ, Сектор за материялни ресурси, Управа за инфраструктуру
8. МИНИСТЕРСТВО НУКАШНІХ ДІЛОХ, Сектор за позарядово ситуациі
9. МИНИСТЕРСТВО НУКАШНІХ ДІЛОХ, Сектор за позарядово ситуациі, Одзелене за позарядово ситуациі в Кикинди
10. МИНИСТЕРСТВО НУКАШНІХ ДІЛОХ, ДИРЕКЦИЯ ПОЛИЦИИ Управа граничной полициі
11. МИНИСТЕРСТВО ЗАЩИТИ ЖИВОТНОГО ШТРЕДКУ Сектор за плановане и управяне у животним штредку, Одділ за защиту од велького хемийного нещесца, Защита од хемийного нещесца
12. МИНИСТЕРСТВО ПОЛЬОПРИВРЕДИ, ЛЕСАРСТВА И ВОДПРИВРЕДИ Управа за польопривредну жем
13. ПОКРАЇНСКИ СЕКРЕТАРИЯТ ЗА УРБАНИЗЕМ И ЗАЩИТУ ЖИВОТНОГО ШТРЕДКУ
14. ПОКРАЇНСКИ СЕКРЕТАРИЯТ ЗА ЕНЕРГЕТИКУ, БУДОВАТЕЛЬСТВО И ТРАНСПОРТ
15. ПОКРАЇНСКИ СЕКРЕТАРИЯТ ЗА КУЛТУРУ, ЯВНЕ ИНФОРМОВАНС И ОДНОШЕНЯ З ВИРСКИМА ЗАЄДНІЦАМИ
16. ПОКРАЇНСКИ СЕКРЕТАРИЯТ ЗА ПОЛЬОПРИВРЕДУ, ВОДОПРИВРЕДУ И ЛЕСАРСТВО
17. ПОКРАЇНСКИ СЕКРЕТАРИЯТ ЗА РЕГИОНАЛНИ РОЗВОЙ, МЕДЗИРЕГИОНАЛНЕ СОТРУДНІЦТВО И ЛОКАЛНУ САМОУПРАВУ
18. ПОКРАЇНСКИ СЕКРЕТАРИЯТ ЗА ПРИВРЕДУ И ТУРИЗЕМ
19. ПОКРАЇНСКИ СЕКРЕТАРИЯТ ЗА СПОРТ И МЛАДЕЖ

Органи, окреми організації, маючі явних овласеньох и други институції
20. ПОКРАЇНСКИ ЗАВОД ЗА ЗАЩИТУ ПРИРОДИ
21. РЕПУБЛИЧНИ ЗАВОД ЗА ЗАЩИТУ ПАМЯТНІКОХ КУЛТУРИ
22. МЕДЗИОШТИНСКИ ЗАВОД ЗА ЗАЩИТУ ПАМЯТНІКОХ КУЛТУРИ
23. ЯВП ВОДИ ВОЙВОДИНИ
24. ЯП «ВОЙВОДИНАЛЕСИ»
25. ЯП « ДРАГИ СЕРБИЇ», Сектор за стратегию, проектоване и розвой
26. «ИНФРАСТРУКТУРА ЖЕЛІЗНИЦИ СЕРБИЇ» АД Сектор за инвестиції, розвой и технологию
27. ДИРЕКТОРАТ ЗА ЦИВИЛНЕ ВОЗДУХОПЛІВСТВО Сектор за воздушну плівбу
28. АД «ЕЛЕКТРОМРЕЖА СЕРБИЇ»
29. ОПЕРАТЕР ДИСТРИБУТИВНЕЙ СИСТЕМИ, «ЕПС ДИСТРИБУЦИЯ» Д.О БЕОГРАД, Конарчок «Електродистрибуция Суботица»
30. НИС АД. НОВИ САД, Газпром Нефт
31. ЯП СЕРБИЯГАЗ
32. ТЕЛЕНОР ДОО
33. «VIP mobile» ДОО
34. Телеком Сербия, Дирекция за технику, Функция планованя и розвою, Сектор за плановане и розвой транспортней телекомуникационной мрежи
35. СББ СЕРБСКИ КАБЛОВСКИ МРЕЖИ ДОО
36. ТУРИСТИЧНА ОРГАНИЗАЦИЯ ВОЙВОДИНИ
37. ГОРОД КИКИНДА, Канцелария за туризем, Туристична организация општини Кикинда
38. ОПШТИНА НОВИ КНЕЖЕВАЦ, Ресор туризем, младеж, образоване и спорт
39. АГЕНЦИЯ ЗА РЕГИОНАЛНИ РОЗВОЙ АП ВОЙВОДИНИ
40. РЕПУБЛИЧНИ ГИДРОМЕТЕОРОЛОГИЙНИ ЗАВОД СЕРБИЇ
41. РЕПУБЛИЧНИ СЕИЗМОЛОГИЙНИ ЗАВОД
42. РДУ РТС, Дирекция РДУ РТС, Сертификаційне цело РТС, Розвой и сертификация
43. ЯП ЕМИСИЙНА ТЕХНІКА И ВЯЗИ, СЕКТОР ТЕХНІКА
44. ЦЕНТАР ЗА РОЗМИНИРОВАНС
45. ОПЕРАТЕР ДИСТРИБУТИВНЕЙ СИСТЕМИ «ЕПС ДИСТРИБУЦИЯ» Д.О БЕОГРАД, Конарчок «Електродистрибуция Зренянин»
46. ЯКП «7. ОКТОБЕР»
47. ЯП «КИКИНДА»
48. ЯКП «ЧОКА»
49. ЯВНЕ ПОДПРИЄМСТВО ЗА БУДОВАТЕЛЬНУ ЖЕМ, КОМУНАЛНИ ДІЯЛНОСЦИ И ДРАГИ ОПШТИНИ ЧОКА
50. МЕСНА ЗАСДНІЦА МОКРИН

Стратегийне преценьоване ше доручуе на думане заинтересованим органом и организациейом и обезпечуе участвоване явности у його розпатраню.

По оценьованю Звиту о стратегийним преценьованю упліву Просторного плану на животни штредок и Звиту о участвованю заинтересованих органово и организацийох и явности, хтори составя орган хтори компетентни за пририховане Просторного плану, орган хтори компетентни за работи защиты животного штредку може дац согласносц на Звит о стратегийним преценьованю.

II ОБЩИ И ОКРЕМНИ ЦИЛІ И ВИБОР ИНДИКАТОРОХ

Общи и окреми цели Стратегийного преценьованя дефиновани на основи вимаганьох и цильох у поглядзе защиты животного штредку у других планах и програмах, цильох защиты животного штредку яки утвердзени на уровню Републики и медзинародним уровню, призбераних податкох о стану животного штредку и значних питаньох, условийох компетентних органово и институцийох, як и проблемох и предкладаньох у поглядзе защиты животного штредку у Просторним плану.

1. ОБЩИ И ОКРЕМНИ ЦИЛІ СТРАТЕГІЙНОГО ПРЕЦЕНЬОВАНЯ

Общи цилі Стратегийного преценьованя упліву поставяю рамик за дефинованє окремих цилюх и вибор индикаторох, з якими ше оцєні їх витвореносц, у контексту очуваня животного штредку, як и запровадзованє принципох отримуючого розвою през плански ришення.

Концепт отримуючого розвою простору у облапеню Просторного плану ше спатра у детальнейшей планскей організації и ушорєню, з вреднованьом капацитетох планованих змистох у одношеню на потреби, як и з усоглашваньом хаснованя простору з природнима и створєнима потенциялами и ограніченяма, односно характеристиками простору.

При виробку планох, векшина общих цилюх вязана на плански документи висшого ряду и условия хтори вони диктирую, а окреми цилі ше дефиную за конкретни розпатрани простор, а вони ше одноша на специфичносц, наменку поверхносцох и др.

Планска основа за виробок того просторного плану то Регионални просторни план АП Войводини.

Общи цилю Стратегийного преценьованя то отримуюче хаснованє простору и природних ресурсох на подручу Просторного плану, з источасну реализацию планских активносцох, у складзе зоз постоянним капацитетом животного штредку.

Наведзени цилю ше обезпечує з активним запровадзованьом управляцких активносцох у захищенем подручу, як и з очуваньом преділових характеристикох на подручу Просторного плану, з контролю ушорєня и будованя одредзених змистох на подручу окремей наменки и у контактней зони, зоз запровадзованьом континуованей мониторинг системи и рационалним хаснованьом енергетских ресурсох, з фаворизованьом хаснованя обновующих жридох енергії.

Основна причина за виробок Просторного плану то творєнє условийох за реализацию регионалних и локалних интересох у рамикох подруча окремей наменки, у складзе з условиями зашити природи, хтори ше снує на вреднованю и преценьованю можлівих уплівох на животни штредок до хторих може присц з имплементацию Просторного плану.

На основи наведзеного общего цилю Стратегийного преценьованя, назбераних податкох о стану животного штредку и значних питаньох, проблемох и предлогах у поглядзе зашити животного штредку у Просторним плану, утвєрдзує ше окреми цилі стратегийного преценьованя у дзепєдних обласцох зашити.

Як окреми цилі стратегийного преценьованя визначую ше:

- А. Зашита и унапредзєнє биодиверзитету преїг запровадзованя мирох зашити у захищенем подручу и просторней цалосци од упліву на захищенє природне добро.
- Б. Зашита и очуванє преділових характеристикох подруча.
- В. Отримуюче хаснованє и зашита природних ресурсох.
- Г. Промоция и потримовка розвою туризма у складзе з основними принципами отримуючого розвою;
- Д. Почитованє шицких предвидзених мирох зашити животного штредку и превєнция акцидентних ситуацийох.

Окреми цилі Стратегийного преценьованя усоглашєни з индикаторами стратегийного преценьованя яки дефиновани з Правилніком о Националней лістини индикаторох животного штредку («Службени глашнік РС», число 37/11).

2. ВИБОР ИНДИКАТОРОХ СТРАТЕГИЙНОГО ПРЕЦЕНЬОВАНЯ

На основи дефинованих цильох, окончуе ше вибор одвитующих индикаторох стратегийного преценьованя уплїву на животни штредок. Наменка їх применьованя то унапрямоване планских ришеньох гу витворйованю цильох хтори ше поставя.

Индикатори представяю єден з инструментох за систематичне идентификованє, оценьованє и провадзене стану, розвою и условийох стредку и спатранє пошлїдкох. Вони средство за провадзене одредзеной премеңлївей вредности у прешлосци и терашньосци, а необходни су як уходни податки за każde плановане активносцох у просторе.

При дефинованю индикаторох обрабаче стратегийного преценьованя уплїву ше операли на индикатори ЗН за отримуюци розвой, индикатори яки дефиновани зоз Правилнїком о националней лїстини индикаторох зашити животного штредку («Службени глашнїк РС», число 37/11) и на елементарни екологийни индикатори хтори мож вжац до огляду у одношеню на постояци стан животного штредку и характер Плану и планованих активносцох.

На основи Правилнїка о Националней лїстини индикаторох зашити животного штредку, на території Просторного плану релевантни индикатори хтори приказани у шлїдующей таблїчки.

Таблїчка 6. Препатрунок окремих цильох стратегийного преценьованя и индикаторох зашити животного штредку хтори релевантни за подруче Просторного плану

ОКРЕМНИ ЦИЛІ СТРАТЕГИЙНОГО ПРЕЦЕНЬОВАНЯ	ИНДИКАТОРИ
Защита и унапредзене биодиверзитету преїг запровадзованя мирох зашити у защициним подручу и просторней целосци од уплїву на защицине природне добро.	1. % защициних природних доброх на території АПВ у одношеню на вкупну поверхносц 2. Поверхносци под вибранима значнейшима екосистемами (km ² або ha) вибраних файтох екосистемох 3. Учасц числа загроженых файтох у вкупним числє файтох (%)
Защита и очуванє предїлових характеристик подруча	4. Поверхносци под природнима предїлами
Отримуюче хаснованє и защита природних ресурсох	5. Премєнка наменки жеми (%) 6. ha (%) санированих и рекултивованих подручох 7. Квалитет польопривредней и нспольопривредней жеми 8. Хаснованє минералних гнойох (kg/ha) 9. Хаснованє пестицидох (t активней матерїї пестицидох на 10km ² польопривредней жеми 10. Учасц жеми под лєсами у вкупней жеми (%)
Промоция и потримовка розвою туризма у складзе з основними принципами отримуюцого розвою	11. Интензитет туризма
Почитованє шицких предвидзених мирох зашити животного штредку и превенция акцидентних ситуацийох	20. Мониторинг 21. Регистер незгодох ⁵

Индикатори яки дефиновани у предходней таблїчки дефиновани з цильом провадзєня реализації планских ришеньох, у планским периодзе, кед ше за таке укаже потреби.

За окреми циљь стратегийного преценьованя – *Почитованє шицких предвидзених мирох зашити животного штредку и превенция акцидентних ситуацийох* ше не дефинує други индикатори, бо тота обласц облапя други обласци.

⁵ Регистер нещєсцох у Републики Сербїї (Агенция за защиту животного штредку).

3. КОМПАТИБИЛНОСЦ ЦИЛЬОХ СТРАТЕГИЙНОГО ПРЕЦЕНЬОВАНЯ З ЦИЛЯМИ ПЛАНУ

Закон о стратегийним преценьованю уплїву на животни штредок, як и велї медзинародни документи, указує на важносц одношения процесу планованя и процесу виробку Стратегийного преценьованя, односно на необходимосц интеграції того инструмента до процесу планованя.

Вибор и дефинованє адекватних планских ришеньох вельо ефикаснейше кед процес окончованя стратегийного преценьованя часточне або у целосци интегрирани до планох и програмох за яки ше их вирабя.

Таблічка 7. приказує принцип, з яким ше фаховци Заводу за урбанизем Войводини руководзели при виробку тих двох елаборатох, односно приказана вяза медзи фазами виробку Просторного плану и Стратегийним преценьованьом.

Таблічка 7. Вязи медзи фазами виробку Просторного плану и Стратегийним преценьованьом

ВИРОБОК ПРОСТОРНОГО ПЛАНУ		ВИРОБОК СТРАТЕГИЙНОГО ПРЕЦЕНЬОВАНЯ УПЛЇВУ (СПУ)
Одлучованє о виробку планского документа по предходно обезпеченим думаню органа цо компетентни за фахову контролу, односно комисії за плани	Взасмни уплїв тих фазох – пред приношеньом Одлуки о виробку планского документа ше обезпечує думанє о предлогу одлуки же би ше ю (не)вирабяло СПУ	Одлучованє о виробку СПУ по предходно обезпеченим думаню компетентного органа и др. заинтересованих органах и организацийох
Приношенє Одлуки о виробку Просторного плану	Взасмни уплїв тих фазох	Приношенє Одлуки о виробку Звиту о СПУ
Виробок материялу за вчасни явни увид Просторного плану	Взасмни уплїв тих фазох	Анализа змисту и основней документациї, консултациї з компетентними органами и организациями и др. – формулованє Звиту о стратегийним преценьованю
Виробок Нарису Просторного плану		
Фахова контрола Нарису Просторного плану	Взасмни уплїв тих фазох	Думанє заинтересованих органах и организацийох
Явни увид до Нарису Просторного плану	Взасмни уплїв тих двох фазох – у пракси ше обидва елаборати источашне дава на явни увид	Явни увид до Звиту о СПУ
Приношенє Просторного плану	Орган цо компетентни за виробок планского документа го не може дац до процедури прилапйованя без согласносци на Звит о СПУ	Оцена и согласносц на Звит од компетентного органа
Запровадзованє Просторного плану	Взасмни уплїв тих фазох	Имплементация мирох зашити и мониторинг справ Звиту о СПУ

Цилї Стратегийного преценьованя, з оглядом на паралелни виробок тих двох документох, у подполносци усоглашени з циями Просторного плану (Таблічка 8).

Цилї Просторного плану:

- защита и отримуює и рационалне хаснованє природних доброх и природних ресурсох, у складзе зоз потребами длугорочного социяльного и економского розвою;

- туристична валоризация природних и антропогенных вредносцох на припатраним просторе и обезпечоване условийох за розвой рижних формох туризма;
- очуване и унапреджене квалитету и режиму водох;
- звекшане поверхносцох под лесами, очуване, защита и унапреджене постоянных лесох, пре очуване и защиту популацийох дзивих файтох;
- дефиноване способу хаснованя простору у складзе з режимами и условиями защиты природы;
- валоризация, очуване, защита и презентация культурных доброх;
- утвердзоване оптимальней интегральной транспортной мрежи хтора будзе третировач шипки форми транспорту и обслужовац шипки змисти и локалитети, з уважованьом економских, технично-технологийных, просторно-функциональных и экологийных критериюмох,
- творене условийох за дальши розвой энергетской инфраструктуры, хтору ше снуе на стратегийных принципах отримуюцого розвою;
- обезпечене адекватней превенциї, минимизованя негативных уплївох, мониторингу и контролю шипких файтох загадзованя животного штредку;
- интеграция защиты животного штредку до шипких поединечных секторных политикох и стратегийох розвою.

Цилї Стратегийного преценьованя

- А. Защита и унапреджене биодиверзитету преїг запровадзованя мирох защиты у защищенем подручу и просторней цалосци од уплїву на защищене природне добро.
- Б. Защита и очуване предїлових характеристикох подруча.
- В. Отримуюце хасноване и защита природных ресурсох.
- Г. Промоция и потримовка розвою туризма у складзе з основними принципами отримуюцого розвою.
- Д. Почитоване шипких предвидзених мирох защиты животного штредку и превенция акцидентных ситуацийох.

Таблїчка 8. Компатибилносц цильох Просторного плану и СПУ

ЦИЛІ ПЛАНУ	А	Б	В	Г	Д
- защита и отримуюце и рационалне хасноване природных доброх и природных ресурсох, у складзе зоз потребами длугорочного социального и економского розвою	+	+	+	+	+
- туристична валоризация природных и антропогенных вредносцох на припатраним просторе и обезпечоване условийох за розвой рижних формох туризма	+	+	+	+	+
- очуване и унапреджене квалитету и режиму водох	+	+	+	+	+
- звекшане поверхносцох под лесами, очуване, защита и унапреджене постоянных лесох, пре очуване и защиту популацийох дзивих файтох	+	+	+	+	+
- дефиноване способу хаснованя простору у складзе з режимами и условиями защиты природы	+	+	+	+	+
- валоризация, очуване, защита и презентация культурных доброх;	+	0	+	+	0
- утвердзоване оптимальней интегральной транспортной мрежи хтора будзе третировач шипки форми транспорту и обслужовац шипки змисти и локалитети, з уважованьом економских, технично-технологийных, просторно-функциональных и экологийных критериюмох	0	0	0/+	+	+
- творене условийох за дальши розвой энергетской инфраструктуры, хтору ше снуе на стратегийных принципах отримуюцого розвою	0	0	0	0/+	+
- обезпечене адекватней превенциї, минимизованя негативных уплївох, мониторингу и контролю шипких файтох загадзованя животного штредку	+	+	+	+	+
- интеграция защиты животного штредку до шипких поединечных секторных политикох и стратегийох розвою	+	+	+	+	+

+ - позитивно

0 - неутрално

-- негативно

III ПРЕЦЕНЬОВАНЄ МОЖЛЇВИХ УПЛЇВОХ ПЛАНУ НА ЖИВОТНИ ШТРЕДОК З ОПИСОМ МИРОХ ЗА ЗМЕНШАНЄ НЕГАТИВНИХ УПЛЇВОХ НА ЖИВОТНИ ШТРЕДОК

Приоритетни цель виробку Стратегийного преценьованя то спатране можлївих негативних уплївох планских рішеньох на квалитет животногo штредку и предписованє мирох за їх минимизованє.

Же би ше поставени цїлї витворело, потребне спатриц активносци и плански рішення яки предвидзени з Просторним планом, як и мири за зменшанє потенциялно негативних уплївох планских рішеньох на животни штредок.

Стратегийне преценьованє ше занїма з общу анализу и преценьованьом можлївих уплївох планованих рішеньох зашити животногo штредку у Просторном плану, при чим акцент положени на анализу планских рішеньох з якими ше доприноси гу зашити животногo штредку и дзвиганю квалитета живота на припатраним просторе.

1. ПРЕЦЕНЬОВАНЄ МОЖЛЇВИХ УПЛЇВОХ НА ЖИВОТНИ ШТРЕДОК

У Стратегийним преценьованю анализовани шицки плански рішення и идентификовани тоти хтори у одредзеной мири можу загрозиц квалитет елементох животногo штредку у фази реализації Просторного плану.

У тим контексту, у Звиту о стратегийним преценьованю ше анализує можлїви уплїви планованих активносцох на фактори животногo штредку и дефинує плански мири хтори потенциялни загадзованя звездє на уровень прилаплївосци, односно по гранїци яки дефинує законска регулатива.

Преценьованє можлївих уплївох Просторного плану на животни штредок, по Закону, облапя тоти елементи:

- 1) приказ преценених уплївох вариянтних рішеньох Просторного плану хтори вигоднейши зоз становиска зашити животногo штредку, з описом мирох за зоперанє и огранїчованє негативних, односно унапредзєнє позитивних уплївох на животни штредок;
- 2) поровнованє вариянтних рішеньох Просторного плану и приказ причинох за вибор навигоднейшого рішення;
- 3) приказ преценених уплївох Просторного плану на животни штредок з описом мирох за зоперанє и огранїчованє негативних, односно звекшанє позитивних уплївох на животни штредок;
- 4) способ на яки при преценьованю уплїву вжати до огляду фактори животногo штредку уключуюци податки о: воздуху, води, жеми, клими, йонизуюцим и нейонизуюцим зарйованю, галайку и вибрацийох, рошлїнским и животиньским швецє, бивальнїкох и биодиверзитету; захицених природних доброх; жительство, здравю людзох, городох и других населеньох, културно-историйним скарбу, инфраструктурних, индустрийних и других обектох або других створених вредносцох;
- 5) способ на хтори при преценьованю вжати до огляду характеристики уплїву: вироятносц, интензитет, зложеносц/реверзибилносц, часова димензия (тирванє, частосц, повторйованє), просторна димензия (локация, географска обласц, число виложених жительствох, преїтгранїчна природа уплїву), кумулативна и синергийна природа уплїву.

Преценьованє уплїву вариянтних рішеньох

Як цо уж спомнутє, Закон не предписує яки то вариянтни рішення Просторного плану хтори подлегуо под стратегийне преценьованє уплїву, так же ше у пракси розпатра два вариянти:

Вариянта 1 – кед не придзе до запровадзованя планских рішеньох и

Вариянта 2 – кед ше реализує плански рішення.

Ограничуючи ше у тим контексту на позитивни и негативни ефекти яки би мал предметни Просторни план кед би ше го реализовало або кед би ше го не реализовало. Стратегийне преценьоване ше будзе занімац з розробком вариантох у случаю кед же ше Просторни план не реализує и предвидзених ришеньох у шицких дефинованих обласцох, яки релевантни з аспекту зашити животного штредку.

Таблічка 9. Преценьоване уплїву вариантних ришеньох Просторного плану по обласцох у одношеню на цілі Стратегийного преценьованя

Цілі стратегийного преценьованя

- А. Зашита и унапредзене биодиверзитету преїг запровадзованя мирох зашити у захищеним подручу и просторней целосци од уплїву на захищене природне добро.
 Б. Зашита и очуванє преділових характеристикох подруча.
 В. Отримуюче хаснованє и зашита природних ресурсох.
 Г. Промоция и потримовка розвою туризма у складзе з основними принципами отримуючого розвою.
 Д. Почитованє шицких предвидзених мирох зашити животного штредку и превенция акцидентних ситуацийох.

ОБЛАСЦИ ПРОСТОРНОГО ПЛАНУ	Сценарий розвою	ЦИЛІ СТРАТЕГИЙНОГО ПРЕЦЕНЬОВАНЯ				
		А	Б	В	Г	Д
Зашита природних доброх	ВАРИЯНТА 1	-	-	-	-	-
	ВАРИЯНТА 2	+	+	+	+	+
Зашита природних ресурсох (вода, воздух, жем, минерални сировини, польопривредна жем)	ВАРИЯНТА 1	-	-	-	-	-
	ВАРИЯНТА 2	+	+	+	+	+
Зашита преділу	ВАРИЯНТА 1	-	-	-	-	-
	ВАРИЯНТА 2	+	+	+	+	+
Жительство и привредни активносци	ВАРИЯНТА 1	-	-	-	-	-
	ВАРИЯНТА 2	+	+	+	+	+
Зашита животного штредку и здравя жительствова	ВАРИЯНТА 1	-	-	-	-	-
	ВАРИЯНТА 2	+	+	+	+	+
Унапредзене водопривредней инфраструктури	ВАРИЯНТА 1	-	-	-	-	-
	ВАРИЯНТА 2	+	+	+	+	+
Унапредзене транспортней инфраструктури	ВАРИЯНТА 1	-	0	0	-	-
	ВАРИЯНТА 2	0	0	+	+	+
Вибудов и реконструкция енергетскей инфраструктури	ВАРИЯНТА 1	0	0	0/-	-	-
	ВАРИЯНТА 2	0	0	0	+	+
Вибудов капацитетох за вихаснованє обновующих жридох енергий	ВАРИЯНТА 1	-	-	-	-	-
	ВАРИЯНТА 2	+	+	+	+	+
Вибудов електронскей комуникацийней инфраструктури	ВАРИЯНТА 1	0	0	0	0/-	0/-
	ВАРИЯНТА 2	0	0	0	+	0
Зашита культурного наслідства	ВАРИЯНТА 1	-	-	-	-	-
	ВАРИЯНТА 2	+	+	+	+	0/+
Зашита од елементарних непогодох и акцидентних ситуацийох	ВАРИЯНТА 1	-	-	-	-	-
	ВАРИЯНТА 2	+	+	+	+	+

(+) - вкупно позитивни уплїв, (-) - вкупно негативни уплїв, (0) - неутрални уплїв

Причини за вибор найвигоднейшого вариантного ришення

На основи члена 15. Закона о стратегийним преценюваню уплїву обявляне прировноване вариантних ришеньох и приказ причинох за вибор найвигоднейшого ришення. Резимуюци позитивни и негативни ефекти вариантох Просторного плану, мож констатовац шлїдующе:

1. У варианти же ше Просторни план не принесе и же ше розвой предлужи по потерашнім тренду мож очековац негативни ефекти з аспекту зашити животного штредку и неадекватне и неотримуюче хасноване Резервату, цо би спричинело дальше загроховане природних вредносцох и ресурсох, фрагментацию бивальнікох и траценя автентичного предїлового идентитету.
2. У варианти же ше Просторни план имплементуе, мож очековац числени позитивни ефекти у каждой обласци, окреме у обласци зашити природних вредносцох и природних ресурсох, отримуючого розвою польопривреди и туризма, при виборе будующих хасновательох простору, почитуюци уж барз огранїчени капацитети животного штредку Планского подруча.

На основи того мож заключиц же варианта приношеня предложеного Просторного плану вельо вигоднейша у одношеню на варианту же би ше Просторни план не принесло.

Евалуация характеристикох и значносци уплїву планских ришеньох

У предходних таблїчках окончене квалитативне експертске преценюване позитивних и негативних уплївох дзепоедних планских ришеньох по обласцох Просторного плану на животни штредок у поровнованю з ефектами варианти кед же ше Просторни план не реализуе. У предлуженю стратегийного преценюваня уплїву окончена евалуация значносци, просторних розмирох и вирятносци уплїву планских ришеньох предложеней варианти Просторного плану на животни штредок и елементи отримуючого розвою. Значносц уплїву ше преценюе у одношеню на велькосц (интензитет) уплїву и просторни розмири на яких ше може витвориц уплїв. Уплїви, односно ефекти планских ришеньох, по велькосци пременкох, оценюе ше зоз числами од -3 по +3, дзе ше знак минус одноши на негативни, а знак плус на позитивни пременки, як цо то приказане у таблїчки 10. Тоту систему вреднованя ше применюе як на поєдинєчни индикатори уплїву, так и на зродни категорїї преїг сумарних индикаторох.

Таблїчка 10. Критериуми за оценюванє велькосци уплїву планских ришеньох

Велькосц уплїву	Означенє	О п и с
Критични	- 3	Моцни негативни уплїв
Векши	- 2	Векши негативни уплїв
Менши	- 1	Менши негативни уплїв
Нет або неясни уплїв	0	Нет уплїву, нет податки або не мож применїц
Позитивни	+ 1	Менши позитивни уплїв
Вигодни	+ 2	Векши позитивни уплїв
Барз вигодни	+ 3	Моцни позитивни уплїв

Таблїчка 11. Критериуми за оценюванє просторних розмирох уплїву планских ришеньох

Розмири уплїву	Означенє	О п и с
Регионални	Р	Можлїви уплїв у рамикох простору региї
Локални	Л	Можлїви уплїв у даедней зони або часци територїї Просторного плану

Вирятносц же ше даєден преценєни уплїв зяви у стварносци тиж представя важни критериум за приношенє одлукох под час виробку Просторного плану. Вирятносц уплїву ше одредзуе по скали хтора приказана у таблїчки 12.

Таблічка 12. Скала за преценьоване віроятности упліву планских рішеньох

Віроятност	Означене	Опис
100%	Н	уплів незаобходни
вещей як 50%	В	уплів віроятни
меней як 50%	М	уплів можліви

Віроятност упліву може значи буц од цалком незаобходного (100%) по ситуацію у хторей уплів скоро невіроятни. Тот факт окреме важни, бо так одредзене планске рішене хторе генерално ма винімно мощни напр. негативни уплів, у конкретним случаю може буц цалком невіроятне, та ше самим тим його уплів не може охарактеризовац як стратегино значни.

На основи критериюмох преценьованя велькосци и просторних розмірох уплівох планских рішеньох на цілі стратегийного преценьованя ше окончус евалуацію значности идентификованих уплівох за витворйоване цілох стратегийного преценьованя.

Цілі стратегийного преценьованя

А. Защита и унапредзене биодиверзитету преїг запровадзованя мирох защиты у защицим подручу и просторней цалосци од упліву на защицине природне добро.
Б. Защита и очуване преділових характеристикох подруча.
В. Отримуюче хасноване и защита природних ресурсох.
Г. Промоция и потримовка розвою туризма у складзе з основними принципами отримуючого розвою.
Д. Почитоване шциких предвидзених мирох защиты животного штрעדку и превенция акцидентних ситуацийох.

Таблічка 13. Преценьоване велькосци упліву планских рішеньох по обласцох у одношеню на цілі стратегийного преценьованя

ОБЛАСЦИ ПЛАНСКИХ РІШЕНЬОХ	ЦІЛІ СТРАТЕГИЙНОГО ПРЕЦЕНЬОВАНЯ				
	А	Б	В	Г	Д
Защита природних доброх	+3	+3	+3	+3	+3
Защита природних ресурсох (вода, воздух, жем, минерални сировини, польопривредна жем)	+3	+2	+2	+2	+2
Защита преділу	+3	+3	+3	+1	+2
Жительство и привредни активносци	+2	+2	+2	+2	+1
Защита животного штрעדку и здравя жительствова	+3	+2	+2	+3	+2
Унапредзене водопривредней инфраструктури	+3	+2	+2	+1	+1
Унапредзене транспортней инфраструктури	0	+1	+1	+1	+2
Вибудов и реконструкция енергетскей инфраструктури	0	0	0	0	+1
Вибудов капацитетох за вихасновйоване обновующих жридох енергії	+2	+2	+3	+1	+2
Вибудов електронскей комуникацийней инфраструктури	0	0	0	+1	+1
Защита културного нашлідства	+1	+2	+1	+2	+2
Защита од элементарних непогодох и акцидентних ситуацийох	+2	+1	+2	+1	+2

Таблічка 14. Преценьованє просторних розмирох планских ришеньох по обласцох у одношеню на цилі стратегийного преценьованя

ОБЛАСЦИ ПЛАНСКИХ РИШЕНЬОХ	ЦИЛІ СТРАТЕГІЙНОГО ПРЕЦЕНЬОВАНЯ				
	А	Б	В	Г	Д
Защита природних доброх	Р	Л	Л	Р	Л
Защита природних ресурсох (вода, воздух, жем, минерални сировини, польопривредна жем)	Л	Л	Л	Л	Л
Защита преділу	Л	Л	Л	Л	Л
Жительство и привредни активносци	Л	Л	Л	Л	Л
Защита животног штредку и здравя жительства	Л	Л	Л	Л	Л
Унапредзене водопривредней инфраструктури	Л	Л	Л	Л	Л
Унапредзене транспортней инфраструктури	Л	Л	Л	Р	Л
Вибудов и реконструкция енергетскей инфраструктури	Л	Л	Л	Л	Л
Вибудов капацитетох за вихасновйоване обновлюющих жридлих енергий	Л	Л	Л		Р
Вибудов електронскей комуникацийней инфраструктури			Л	Л	
Защита културного наслідства	Л	Л	Л	Л	Л
Защита од елементарних непогодох и акцидентних ситуацийох и технїчно-технологийних незгодох и нешесцох	Л	Л	Р	Л	Р

Таблічка 15. Преценьованє вироятносци упліву планских ришеньох по обласцох у одношеню на цилі стратегийного преценьованя

ОБЛАСЦИ ПЛАНСКИХ РИШЕНЬОХ	ЦИЛІ СТРАТЕГІЙНОГО ПРЕЦЕНЬОВАНЯ				
	А	Б	В	Г	Д
Защита природних доброх	Н	М	Н	М	М
Защита природних ресурсох (вода, воздух, жем, минерални сировини, польопривредна жем)	М	М	Н	М	М
Защита преділу	Н	Н	Н	М	М
Жительство и привредни активносци	М	М	М	М	М
Защита животног штредку и здравя жительства	Н	М	М	И	М
Унапредзене водопривредней инфраструктури	М	М	М	М	М
Унапредзене транспортней инфраструктури				М	М
Вибудов и реконструкция енергетскей инфраструктури				В	М
Вибудов капацитетох за вихасновйоване обновлюющих жридлих енергий	М	М	М	М	М
Вибудов електронскей комуникацийней инфраструктури				В	В
Защита културного наслідства		Н	М	М	М
Защита од елементарних непогодох и акцидентних ситуацийох	М	Н	М	М	М

Кумулативни и синергийни ефекти

У складзе зоз Законом о синергийним преценюваню уплїву (член 15.), стратегийне преценюванє ма облапц и преценюванє кумулативних и синергийних ефектох.

Значни ефекти могу настац як резултат интеракції медзи численима меншима уплївами постоющих обектох и активносцама и розличних планованих активносцох на подручу плану.

Кумулативни ефекти наставаю кед поединечни плански рїшеня не маю значни уплїв, а даскельо индивидуални ефекти ведно могу мац значни ефект.

Синергийни ефекти наставаю у интеракції поединечних уплївох хтори продукую вкупни ефект хтори векши од простей суми поединечних уплївох.

У шлїдующей таблїчки на основи вреднованя яке дефиноване у предходних таблїчкох, у Таблїчки 16. окончена анализа кумулативних и синергийних уплївох планских рїшенюх.

Таблїчка 16. Вреднованє можлївих кумулативних и синергийних уплївох обласцох Просторного плану зоз часову димензию

ПРИРОДА УПЛЇВУ	ТИРВАНЄ (ЧАСОВА ДИМЕНЗИЈА)
Кумулативни (К)	Краткорочни (Кр)
Кумулативно	Штредньорочни (Шр)
Синергийни (КС)	Длугорочни (Др)
Синергийни (СИ)	
Поединєчни-спорадични (ПС)	

Таблїчка 17. Идентификация можлївих кумулативних и синергийних ефектох

ОБЛАСЦИ ПЛАНСКИХ РИШЕНЬОХ	ЦИЛЇ СТРАТЕГИЙНОГО ПРЕЦЕНЬОВАНЯ									
	А		Б		В		Г		Д	
Защита природних доброх	КС	Др	КС	Др	КС	Др	КС	Др	К	Др
Защита природних ресурсох (вода, воздух, жем, минерални сировини, леси и польопривредна жем)	КС	Др	КС	Др	КС	Др	КС	Др	К	Др
Защита предїлу	КС	Др	КС	Др	КС	Др	КС	Др	К	Др
Жительство и привредни активносци	КС	Др	КС	Др	КС	Др	КС	Др	КС	Др
Защита животног штредку и здравя жительства	КС	Др	КС	Др	КС	Др	КС	Др	К	Др
Унапредзене водопривредней инфраструктури	КС	Др	КС	Др	ПС	Др	К	Шр	К	Др
Унапредзене транспортней инфраструктури	КС	Др	КС	Др	К	Др	К	Др	К	Др
Вибудов и модернизация енергетскей инфраструктури	ПС	Др	ПС	Др	ПС	Др	ПС	Шр	К	Др
Вибудов капацитетох за вихасновйоване обновюющих жридох енергии	КС	Шр	КС	Шр	КС	Др	К	Др	КС	Др
Вибудов електронскей комуникацийней инфраструктури	ПС	/	ПС	/	ПС	/	ПС	/	ПС	/
Защита културного наслїдства	ПС	Др	ПС	Др	КС	Др	ПС	Др	ПС	Др
Защита од елементарних непогодох и акцидентних ситуацийох	КС	Др	КС	Др	КС	Др	ПС	Кр	КС	Др

2. УСЛОВИЯ И МИРИ ЗАЩИТЫ, УЩОРЕНИЯ И УНАПРЕЖДЕНИЯ ЖИВОТНОГО ШТРЕДКУ З ЦИЛЬОМ ЗОПЕРАНИЯ И ОГРАНІЧОВАНИЯ НЕГАТИВНЫХ УПЛІВОХ

МИРИ ЗАЩИТЫ ПРИРОДНЫХ РЕСУРСОВ И СТВОРЕНИХ ВРЕДНОСЦОХ

Общи мири защиты природных ресурсов ше одноша на:

- запровадзоване биомониторингу, як и континуованей контроли и систематичне проваджене квалитету параметрох животного штредку (воздуху, води, жеми, галайку), од овласцених организацийох;
- идентификация привредних субектох – оператерох на просторе облапена Просторного плану хтори маю обовязку поднесц вимагане за выдаване интегрированной дозволи у складзе зоз Законом о интегрированом зопераню и контроли загадзованя животного штредку и провадзацима подзаконскими актами – кед придзе до вибудови тих обектох у планским периодзе;
- идентификация севесо построеньох на основе Закона о защите животного штредку, Закона о позарядових ситуацийох и провадзацих подзаконских актох – кед придзе до вибудови тих обектох у планским периодзе;
- формоване защитних поясох желеңдла у рамикох транспортней и водней инфраструктури и польопривредней жеми, з целью защиты од плувияльной и еолскей ерозії – одношена поверхносного пасма жеми и шацох у фази нашеня.

2.1. МИРИ ЗАЩИТЫ ВОЗДУХУ

Защиту воздуха обезпечит з уважованьом Закона о защите воздуха и провадзацих подзаконских актох, односно применяюци тоти мири:

- запровадзоване мониторингу квалитету воздуха на основе утвердженей мрежи мерних станіцох и/або мерних местох у державней и локальной мрежи мерних станіцох;
- континуоване и/або дочасне меране/бране прикладнікох на фиксних локацийох и дочасне меране на мерних местох хтори не облапени з мрежу мониторингу квалитету воздуха;
- реконструкция постоянной драговой мрежи и запровадзоване защитних зонох зоз защитним желеңдлом коло транспортніцох за шицки категории драгох у складзе зоз Законом, як миру защиты од галайку и аерозагадзена.

2.2. МИРИ ЗАЩИТЫ ВОДИ

З Планом предвидзене таке ущорене простору з яким ше интереси водопривреди не будзе загрожовац, у смислу незавадзаного отримованя и функционованя целей водопривредней системы, з яку ше ні на яки способ не наруши можлівосц и условия отримованя и функцию водних обектох, а з якими ше обезпечи шлебодни прецекаюци профил каналу, стабилносц його прикринох и дна, як и шлебодни преход службеним перевозком и механізаціі у зони водних обектох. Зоз планску документацию предвидзени одвитуюци ришения з якими ше зопре загадзене подземних и поверхносних водох, як и пременьоване иснуючого режиму води.

Системы главных каналов и каналскей мрежи нїзшого ряду диспозиційно непременени и оставаю як основне ришене за прилапйоване звишку води од паданьох з парцелох, з источасним регулованьом уровня подземних водох на загрожених поверхносцох.

Обовязка водопривреди рядово отримовац канал, вимульовац корито и канал и депоновац муль у касетох на побереже каналу, отримовац гащи з механізацію, кошиц траву, резац черяки, осигурац побереже, отримовац инспекційни дражки и др.

Планске ришенє подмирийованя з воду у гранїцох облапєня Просторного плану, там дзе нет условия за приключованє на явну систему водоподмирийованя, обезпечиц зоз студных хтори вибити на парцелох хасновательох, а у складзе зоз Законом о водах.

Санитацию на просторе цо облапени з Просторним планом ше будзе окончовац по принципах руралней санитациї з одводзеньом одрутных водох до индивидуалних або групних водонепрепущующих обектох и комбинациї зоз секундарним биологийним пречисцованьом.

Водонепрепущуюци септични дзири ше може периодично, по потреби, пражніц з автоцистернами, з ангажованьом компетентного комуналного подприємства.

Туристични локалитети и центри проблем одводзєня одрутных водох буду ришовац преїг компактних мини-пощореньох за биологийне пречисцованє або одрутни води евакуовац до водонепрепущующих септичних дзирах хтори ше будзе периодично пражніц з автоцистернами, з ангажованьом компетентней комуналней организациї, а змист ше будзе одвожиц на найблїзшу депонию. По третману, пречисчену воду ше будзе пуцац до реципиенту преїг одвигуючого випусту. Як алтернативне ришенє ше охаби можлївосц поставяня водонепрепущующих септичних дзирах хтори розпоредзени знука комплексу, хтори ше будзе периодично, у складзе з потребами, пражніц з автоцистерну, з ангажованьом компетентного комуналного подприємства.

Условно чисти атмосферски води зоз закрицох и стрехох мож випущовац на околни терен. Евентуални одрутни води хтори маю олею у себе з приступней драги и паркингу пуцац до реципиентох по одвигуючим третману на сепараторе масци и олею.

Канализацию джиджовки конциповац за миродавни условия (часови пререз, урбанизованосц простору, рахункови джидж, итд.), а етапно реализовац так же би ше тото цо вибудованє рационално уклупело до будуцого ришеня. Основни реципиент за тоти локациї то наблїзша каналска мрежа.

У режимох заштити дзе дошлебодзєне будованє, диспозицию одрутных водох до поверхносних водох окончовац у складзе з режимом предписаного ступня заштити, тє. применїц ступень пречисцованя одрутных водох за чувствительни подруча (терциарни ступень пречисцованя), з яким ше обезпечи отримованє одличного екологийного статусу реципиентох у складзе з параметрами яки предписани з Уредбу о гранїчних вредносцох загадзующих материйох на поверхносних и подїземних водох и седиментох и терминами за їх досцигованє («Службени глашнік РС», число 50/12), а з яким ше не наруши прикмети пре хтори су преглашени за захищенє природне добро.

При виробку предметного Просторного плану обрабяч ше притримовал тих законских и подзаконских актох: Закона о водах, Закона о заштити животного штрєдку, Уредби о гранїчних вредносцох емисії загадзующих материйох до водох и терминох за їх досцигованє («Службени глашнік РС», число 67/11, 48/12 и 1/16), Уредби о класификациї водох («Службени глашнік СРС», число 5/68) и Уредби о гранїчних вредносцох приоритетних и приоритетних газардних субстанцох хтори загадзую поверхносни води и терминох за їх досцигованє («Службени глашнік РС», число 24/14).

2.3. ЗАЩИТА ЖЕМИ

Защиту жеми од потенциалней деградациї ше обезпечи з тима мирами:

- у захищеним подручу необходимо у польопривредней продукциї контроловац применьованє пестицидох и агромирох у режиму III ступня заштити и окруженю захищеного добра;
- з адекватним одводзеньом одрутных водох;
- з формованьом защитного желєнідла воздлуж екологийних коридорох и державних драгох;
- зоз санацию и рекултивацию неушорених депонийох хтори ше находза у непосредним окруженю захищеного подруча;
- управяне з одпадом запровадзовац плански, на основи Закона о управяню з одпадом и подзаконских актох;

- адекватним одкладаньом труплох статку у складзе зоз Законом о ветеринарстве;
- з подніманьом превентивних мирох при преточованю або преруцованю материйох хтори маю загадзуюци характер;
- евентуалне окончоване вигледованя минералних сировинох з применьваньом шицких мирох зашити животного штредку у складзе зоз Законом о рударстве и геологийнима вигледованями и условиями Покраїнского заводу за заштиту природи.

Привредни дружтва, други правни особи и поднімателе хтори при окончоваю діялносци уплвую або можу уплвовац на квалитет жеми, длужни обезпечиц технічни мири за зоперане випушованя загадзуюцих, чкодлівих и опасних материйох до жеми, провадзиц уплв своей діялносци на квалитет жеми и обезпечиц други мири зашити, у складзе зоз Законом о зашити жеми и другима законами.

Власнік або хаснователь жеми або построєня чия діялносц, односно активносц може буц причина загадзєня и деградації жеми, длужен пред початком окончованя активносци випитац квалитет жеми.

Забранєне випушовац и одкладац загадзуюци, чкодліви и опасни матерії и одрутни води на поверхносц жеми и до жеми. Прикмети жеми мож мянєц лєм пре злєшованє квалитету, у складзе з єй наменку.

У случаю акцидєнта, у хторим настанє загадзєнє жеми, обовязнє наглє випитованє загадзуюцих, опасних и чкодлівих материйох у жеми, застановйованє активносцох з якими ше може виволац дальше загадзованє жеми и применьованє мирох за застановйованє загадзєня и одстраньованє чкоди або загрожуюцей опасносци од чкоди у животним штредку. У тим случаю, загадзєнє пасмо жеми ше муши одстраніц и положиц до амбалажи хтору ше може випражніц лєм на за тоту наменку, предвидзєней локації. На месце акцидєнта положиц новє, незагадзєнє пасмо жеми.

2.4. МИРИ ЗАЩИТИ ОД ГАЛАЙКУ

Мири и условия зашити од галайку єдинка локалней самоуправи утвєрдзєє у складзе зоз Законом о зашити од галайку у животним штредку. Обовязки єдинки локалней самоуправи ше одноша на акустичнє зонованє на своей території, одредзованє мирох забрани и ограничєньох у складзе зоз Законом, приношенє локального акційного плану зашити од галайку у животним штредку, обезпечєнє и финансванє мониторингу галайку у животним штредку на своей території и окончованє надпатрунку и контроли применьованя мирох зашити од галайку у животним штредку.

2.5. ИНШИ МИРИ ЗАЩИТИ ЖИВОТНОГО ШТРЕДКУ

Под отримуюцим просторним планованьом ше подрозумєє заштиту, ушорєнє и унапредзєнє животного штредку, з применьованьом мирох и активносцох, з чию ше реализацию застанови и зопре негативни антропогєни уплв на животни штредок.

2.5.1. Условия и мири зашити и ушорєня природних доброх

2.5.1.1. Защицєнє подручє – Резєрват

На подручу Резєрвату нє дошлєбодзєнє окончовац работи и активносци за яки ше, у складзе зоз законом зоз хторим ше ушорєє заштиту природи, утвєрдзи же можу очкодовац популации и бивальніки рошлінских и животиньских файтох, нарушиц природни процєси и екологийну цалосц подруча або барз невигодно уплвовац на естетични и културно-историйни прикмети подруча и животни штредок.

На подручу Резервату ше непосредно применое одредби Закона о заштити природи хтори ше одноша на одредзоване количества води у влажних и водових екосистемах, очуване рухомих захицених природних документох и заштиту и очуване дзивих файтох, уключуюци контролу и зоперане инвазивних файтох.

У рамикох просторней целосци захищеного подруча – Резервату диференцовани два просторни подцалосци: просторна подцалосц 1 – режим II ступня заштити и просторна подцалосц 2 – режим III ступня заштити.

Мири заштити простору Резервату дефиновани у складзе з режимами заштити.

1) У просторней подцалосци 1 – режиму II ступня заштити, окрема забрани роботох и активносцох хтори як таки утврдзени зоз членом 35. Закона о заштити природи и хтори не дошлебодзени у режиму заштити III ступня ше забраное:

- 1) окончовац польопривредни роботи на обраблячих поверхносцох од 1. априла по 31. юлий;
- 2) хасновац пестициди и штручни гной;
- 3) ноцовац з чупорами и поставяц югаски склонїща.

На поверхносцох на яких утврдзени режим заштити II ступня роботи и активносци ше огранїчуе на:

- 1) напасане статку и кошене хторе усоглашене з животним циклусом велькей дрофи;
- 2) польопривредни роботи и присуство польопривредней механїзациї хторе усоглашене з животним циклусом велькей дрофи;
- 3) шаце польопривредних културох и то: олейовой цвicklочки, житаркох, луцерни и анису;
- 4) лови у периодзе од 1. априла по 31. юлий, на строго контроловане трофейне одштрельоване сарнякох и контролу популацийох предаторох велькей дрофи.

2) У просторней подцалосци 2 – режиму III ступня, окрема забрани роботох и активносцох хтори як таки утврдзени зоз членом 35. Закону о заштити природи ше забраное:

- 1) кажду файту активносцох у кругу 150 m од регистрованого гнїзда велькей дрофи;
- 2) нарушовац и знїщовац поверхносци под вегетацию трави, а окрема преорїйовац их и установїовац польопривредну продукцию;
- 3) пременїц наменку жеми окрема пре ревитализацию;
- 4) одстраньовац верхню поверхносц трави з поверхносним пасмом жеми;
- 5) уношиц алохтони файти рошлїнох и животиньох;
- 6) окончовац роботи з якими ше нарушуе гидрологийни и морфологийни характеристики подруча;
- 7) хемийно и физично загадзовац, депоновац тварди и чечни одпад и одрутни загадзени води;
- 8) загадзовац з галайком и шветлом;
- 9) отверац нафтни и други вартанїни;
- 10) будовац обекти и инфраструктуру, окрема за потреби управяня з природним добром и отримуюцим напасаньом статку;
- 11) асфалтовац и насиповац драги з твардима материялами;
- 12) прелецовац з польопривредними авионами преїг захищеного подруча;
- 13) залївац по системи «штучного дижджу»;
- 14) лапац живи заяци;
- 15) пуцац швинї на оддаленосц хтора векша як 100 m од салашох;
- 16) шицки инши дїї з якими ше може загрозиц вельку дрофу и инши природни вредносци Резервату.

На поверхносцох на яких утврдзени режим заштити III ступня, роботи и активносци ше огранїчуе на:

- 1) хасноване пестицидох и штручного гною;
- 2) садзене и рубане древох и черякох;
- 3) палене отвореного огня за потреби управяня з бивальнїком;
- 4) вибудов и адаптацию салащанских и югаских обектох;

- 5) геологийни и други вигледованя хтори не у процивносци з циями очуваня и унапредзена природних вредносцох Специялног резервату природи «Пасовиска велькей дрофи»;
- 6) експлоатацію минералних сировинох лем на основи резултатох уж початих геологийних вигледованьох, хтори одобрени у складзе зоз законом.

2.5.1.2. Бивальніки захицених и строго захицених файтох од националней значносци

На бивальнікох захицених и строго захицених файтох од националней значносци потребне применіц тоти общи условия зашити природи:

На бивальнікох захицених и строго захицених файтох хтори ше находза звонка будовательних подручох:

– **забранене:** меняц наменку и культуру поверхносцох, окрем пре екологийну ревитализацию бивальнікох (преорйовац поверхносци под природну вегетацию, правиц рибалови), одстраньовац верхне пасмо трави з поверхносним пасмом жеми, поставяц соларни и витрогенератори, отверац поверхносни копальні, меняц морфологию терену, дочасно або тирвацо одкладац одпад и опасни матерії, уношиц инвазивни файти рошлінох и животиных;

– **необходне:** усоглашиц постояци режим водох з циями зашити бивальнікох, обезпечиц отримуюче хасноване поверхносцох з траву бивальнікох за кошене и напасане статку у складзе з капацитетами бивальнікох (очувац стари раси и сорти, обновиц екстензивне статкарство и под.), обновйовац лешикох автохтоних файтох на одвитующих бивальнікох лукох до -20% закритосци по парцели, односно по максималну велькосц поединечних поверхносцох до 0,05 ha, усоглашиц плански документи у газованю з лесами з очуваньом захицених файтох преїг сотрудніцтва хасновательох лесох и компетентного заводу за зашити природи;

– **обезпечиц окремни условия зашити природи за тоти активносци:** вибудов и реконструкцию инфраструктури и обектох, плановане рекреативних активносцох; ушорене водох, роботи на отримованю каналскей мрежи уключуюци и одстраньоване вегетациі и инши мелиорацийни роботи; геологийни и други вигледованя; садзене звонка лесового желенїдла; рубане шора древох, групи стеблох и лешикох, керчене черякох; палене вегетациі лукох, пасовискох и местох оброснутих з надом, як и ревитализацию бивальнікох, формоване поїскох (копане дзири, бице новей або обновйоване запушеной студні), як и за правене дочасних обектох (надкрицох и под.).

2.5.1.3. Екологийни коридори и защитни зони екологийних коридорох и бивальнікох

Применіц мири очуваня и унапредзена природних и полуприродних елементох екологийних коридорох:

Общи мири:

- за виробок планох, проєктох и реализацию активносцох у рамикох медзинародного екологийного коридору Златици потребне обезпечиц условия зашити природи у складзе зоз Законом о зашити природи;
- не дошлебодзуе ше меняц наменку поверхносцох под вегетацию у природном и блізка-природном стану (пажици, пасовиска, места хтори оброснути з надом итд.) як и чисто рубац лесово пояси або други файти желенїдла хтори маю улогу екологийних коридорох;
- обезпечиц повязоване бивальнікох захицених файтох:
 - лесових бивальнікох зоз садзеньом/обновйованьом поясох високого желенїдла;
 - сейковитих бивальнікох з очуваньом иснуючих лукох и пасовискох коло екологийного коридору;
 - степских и лесовостепских бивальнікох зоз садзеньом польозащитних поясох хтори облапяю континуовани пояс вегетациі трави;
- цегелковац и будовац побережя водоцекох/каналох цо у функциі екологийних коридорох:
 - звесц на мин., з применьованьом екологийно вигоднейших технічних ришеньох;

- цегелковани або бетоновани часци побережя, окрем пристаніщох, муша мац пояс з нагнуцом до 45°, а структура того поясу ма оможлівиц рушане животиньом малих и штредніх димензийох, першенствено под час малих и штредніх водостойох;
- под час реконструкції/отримованя иснуючих утврдженьох на побережю цегелковани або бетоновани часци комбиновац з меншима просторами з якими ше ублажує негативни прикмети вимененей побережней структури (барз неровну поверхносп утврджєня на побережю, нагнуце менше як 45°, поверхносп з вегетацию) и на таки способ оможлівиц рушане файтом през вименєни часци рики;
- цегелковани або вибудовани часци на кажди 200-300 m (оптимално на 100 m) претаргнуц з меншима желєнима поверхносцами як состоїну часцу зашитного желєнідла. Обезпєчиц надовязованє желєних поверхносцох медзи штручнима часцами побережя, односно желєнима поверхносцами хтори формовани при екологийних типах утврдженьох на побережйох на сухой жеми. Тоти желєни острова (длужини даскельо дзєшатки метери коло побережя) тиж необходне повязац зоз желєним коридором коло гаци;
- обезпєчиц отворєносп каналу/водоцеку з улогу екологийних коридорох на цалєй длужини (рєвитализовац коридор при часцох з цивами) и обезпєчиц преходносп з ушорєньом желєнідла у зони черпних станїцох;
- обезпєчиц очуванє и поряднє отримованє вегетациї з траву на гацох, як часци екологийного коридора хтори оможлівює миграцию дробним файтом сухих травових бивальнїкох;
- обезпєчиц окремни условия зашити природи за применьованє одвитующих технїчних рїшеньох з якими ше обезпєчує безпєчнє рушанє животиньом коло екологийного коридору за виробок технїчней докумєнтациї при:
 - регулациї водоцеку (прєрезованя меандрох, будованя гацох и утврдженьох на побережю, прєглїбйованя корита), цегелкованя и будованя побережя;
 - будованя и/або обновйованя транспортнїцох хтори ше крижаю з екологийними коридорами;
 - будованя нових и обновйованя старих мостох;
- керовац директнє ошвицованє побережя и применьовац одвитуючи технїчни рїшеня зашити природних и блїзко природних часцох коридора од уплїву шветлосци, з применьованьом одвитующих планских и технїчних рїшеньох (зменшану висину шветлосних целох, унапряменосц шветлосних снопох гу транспортнїцом и обєктом, з применьованьом окремного шветлосного спектру на чувствительних локацийох, огранїчєньом тирваня ошвицєня на першу половку ноци и под.) Вибрац модели ошвицєня за директнє ошвицованє зоз зашити од розсипованя шветлосци на небе, односно на чувствительни подруча екологийней мрежи;
- на будовательней жеми, наменїц цо векшу часц прибрежя часци екологийного коридора за желєнідло окремней наменки з улогу очуваня и зашити биологийней рїжнородноспи:
 - Очувац пояс прибрежней вегетациї (вербинки и мочарну вегетацию) на цо векшей длужини побережя водоцеку/каналу;
 - На часцох, дзе ше будовательна жєм прєсєра у длужини векшей як 500 m, коло предвидзєного континуального желєного пасма 20-50 m ширини, з планскими докумєнтами обезпєчиц и блоки зашитного желєнідла на кажди 200-500 m длужини побережя. Минимална поверхносп тих блокох зашитного желєнідла 0,1 ha, а минимална ширина блока 20 m;
- припобрежна жєм каналу/водоцеку би требала мац травову вегетацию у ширини найменей 4 m, а оптимално 8 m при локальних коридорох (у случаю узшого поясу прибрежней жеми од наведзєних вредноскох, обезпєчиц пояс з траву по гранїцу водней жеми). Вегетацию з траву ше отримує з порядним кошєньом. Забранєнє узурповац прибрежну жєм коридора з прєорйованьом, будованьом обєктох и под.;
- на часцох екологийних коридорох звонка будовательних подручох населєньох стимуловац традицийни форми хаснованя простору хтори допрїноша гу очуваню и унапредзєню биодивєрзитєту.

Окремни мири очуваня функционалноспи и преходноспи коридора:

- под час вибудови и функционованя обєктох чия наменка директно вязана за воду и/або побережє зопрєц ширєнє пошлїдкох євєнтуального акцидєнтного вилїваня горива и олею до екологийного коридора з поставяньом плївающих зависох на одвитующих локацийох.

Гориво и олей хтори ше вилеє на поверхносц води, як и други загадзуюци матерії ше муши позберац у найкратшим можлівим чаше. За защиту околних екосистемох од пошлїдкох евентуалней дисперзії горива на водових поверхносцох предвидзиц одвитууюци хемийно-физични мири и биологийни мири санациї (по окремених условийох компетентного заводу за защиту природи);

- не дошлебодзене магазиновац опасни матерії (резервоари за гориво и подобне) у небраненей часци вилівного подруча водоцекох. На просторе екологийного коридору управяне з одпадом ше будзе окончовац у складзе зоз Законом о управяню з одпадом («Службени глашнік РС», число 36/09, 88/10, 14/16 и 95/18 – др. закон) и другима важацима предписаняма;
- у зонох водопривредних обектох применїц технічни рїшеня з якими ше обезпечує континуитет вегетациї з траву прибрежного поясу и преходносц терену за слабо рухоми дробни животинї;
- далеководни обекти и електроенергетску инфраструктуру изоловац и означиц так же би ше на минимум зведло можлівосц електрокуції (страданє пре вдерене струї) и колизії (механїчне вдерене до дротох) летащих организмох: ношачи изолаторох изоловац з пластичними кошульками, изолатори поставиц на ношачи у положеню на долу, а дроти означиц на обачлїви способ;
- на просторе звонка зонох биваня, забранєне будовац обекти чия наменка директно не у вязи з поберейом водоцекох з функцию екологийного коридору на оддаленосци хтора менша як 50 m од линїї штреднього водостаю водоцекох;
- пре екологийну значносц простору, план ожеленьованя ма буц состояйна часц планскей и проектней документациї. Ожеленьованє ше ма окончиц паралелно з вибудову обектох:
 - забранєне садзиц инвазивни файти у просторе екологийного коридору, а под час ушорєня желених поверхносцох, одстранїц присутни самошейково єдинки инвазивних файтох;
 - обезпечиц цо векши процент (найменєй 50%) автохтоних файтох вилівного подруча (тополї, верби, панонски ясен, брест, лугов дуб итд.) хтори неохобне збогациц зоз черякастима файтами вилятого подруча;
 - обезпечиц порядне отримованє желених поверхносцох;
- при парцелованю обезпечиц континуитет побережя з вегетацию у природним або блїзкоприродним стану, у ширини -50 m од линїї штреднього водостаю, односно у ширини 10 m при високим побережю. Тот пояс побережя, попри своєй улоги ключного бивальніка и екологийного коридору, може мац дражку;
- з ушорєньом дворох и заградох и простору коло неквартильних обектох, з дефинованьом правилех ожеленьованя и оддаленосци обектох од побережя, як и з дефинованьом типох оградех коло побережя (забранєне правиц огради хтори непреходни за дробни животинї, з применьованьом екологийно прилаплївих елементох з отворами хтори векши як 10 cm) обезпечиц преходносц побережя каналох и водоцекох за дробни животинї. При легализациї вимагац прилагодзованє постоянних оградех цо у функциї екологийного коридора (поцагнуц огради або пременїц часци оградех на точкох меджи сушєдних парцелох спрам ричного побережя).

Мири за защитну зону екологийних коридорох и бивальнікох защицєних и строго защицєних файтох од националней значносци:

У поясу 500 m од екологийного коридору/бивальнікох:

- забранєне ше будовац витропарки и поєдинєчни виторогенератори (турбини);
- забранєне ше плански рїшеня з якими ше нарушує характеристики гидрологийного режиму од яких завиши функционалносц коридору и обставанє файтох и типох бивальнікох.

У поясу 200 m од екологийного коридору/бивальнікох:

- условие за вибудов укопаних магазинох же би їх дно було над кату максималного уровня подїземней води, з применьованьом будовательно-технічних рїшеньох з якими ше обезпечує зоперанє емисії загадзующих материйох до околного простору;

З планскими рішеннями ше муши забезпечит:

- применюване мирох зашити коридору/бивальнікох од упліву шветлосци, галайку и загадзєня;
- дефинованє окремих правилох ожелєньованя зоз забрану хаснованя инвазивних файтох.

У поясу 200 m од екологічного коридору/бивальнікох, окрем у будовательнім подруччю населєньох:

- предписує ше окреми мири зашити за вибудов нових салашох;
- на иснуючих салашох дошлєбодзєне реконструовац, добудовац и надбудовац иснуюци обекти, без пременки иснуючей наменки обекта, пре злєпшанє санитарно-гигиєнских условийох живота и роботи на салашу;
- на иснуючих салашох дошлєбодзєне:
 - ✓ добудовац иснуюци обекти до 50% поверхносци обекта;
 - ✓ надбудовац иснуюци обекти по макс. П+1,
- будовац наджемни обекти ше огранічує:
 - на салаши, овоцарско-виніцарски хижки и коморки за одкладанє овоци у овоцнікох и виніцох;
 - на польопривредни и водопривредни обекти яки необходни за отримуюцє хаснованє коридору або датого бивальніка (обекти статкарства на пасовискох, рибарства при рибаловох и под.), хтори лоцированы и вибудовани у складзе з условиями зашити природи;
- вибудов инфраструктури, з приманьованьох тих условийох:
 - траси транспортніцох плановац по найкратшей драги преїг екологічних коридорох або комплексох бивальнікох з векшим числом субєдинкох;
 - применіц окреми технічно-технологійни рішення з якими ше зопера колизию и електрокуцию птицох на електричних дротох нїзкого и штреднього напруженя.

У поясу 50 m од екологічного коридору або бивальнікох:

Забранєне:

- применювац технічни рішення з якими ше формує рефлектуюци поверхносци (напр. скло, метал) хтори унапрямени на коридор або значни бивальнік;
- розшипкавац парцели за потреби формованя будовательней жеми, окрем за инфраструктурни обекти.

Применює ше тоти мири:

- очувац преходносц екологічного коридору поверхносних водох: зоз забрану оградзованя поясу коло побережя або применюваньом типох оградаох хтори оможліваю рушанє дробним животиньом;
- забезпечит континуитет желєного тампон поясу межди простором людских активносцох и коридором/бивальніком у ширини 10 m при иснуючих обектох, а 20 m при планованих обектох и то у складзе з типом вегетаций коридору/бивальніка. Тот пояс графично приказац у планскей и проектней документаций;
- обекти хтори вимагаю цєгелкованє и/або ошвицєне лоцировац мин. 20 m оддалєносци од граніци коридора/бивальніка.

У поясу 50 m од екологічного коридору або бивальнікох (польопривредна, лєсова и водна жем):

Забранєне будовац обекти, окрем:

- наджемней инфраструктури, тих чия траса по найкратшей драги преходзи преїг екологічних коридорох, бивальнікох або комплексох бивальнікох з векшим числом субєдинкох;
- водопривредних обектох и їх провадзацей инфраструктури.

У поясу 50 m од екологічного коридору або бивальнікох: на будовательней жеми (населєнє, роботни зони, викєнд зони, туристично-рекреативни и под):

Условия за вибудов:

- штучних поверхносцох (паркинг, спортски терени и под.) же би ше на парцели формовало ушорєну желєну поверхносц з функцию отримованя континуитету желєного поясу коридора або тампон-зони бивальніка;
- транспортніцох з тварду кошулку за моторни превозки (у населєньох, як и приступних транспортніцох гу водопривредним обектом звонка населєньох) потребне применювац технічни мири з якими ше забезпечує безпєчни преход дробним животиньом и з якими ше зменшує уплів ошвицєня, галайку и загадзєня коридору/бивальніка.

2.5.1.4. Окремни условия защиты природы

З концептом ожеленьованя знука граніцох облапєня Просторного плану:

1. при ожеленьованю комплексох и локаційох яки наменєни за продукцию, ділованє и услуги, формовац вєцєй поверхи желєнідла зоз цо векшим процентом автохтоних файтох и хасновац прикладніки єгзотох за хтори потвєрдзєне же ше добре адаптую на дати условия штредку и хтори нє спадаю до категорії инвазивних, же би ше обезпєчєло защиту околного простору од ширєня пошлїдкох загадзованя;
2. у случаю ожеленьованя драгового поясу фреквєнтних транспортніцох формовац и отримовац густи желєни пояс з файтох хтори одпорни на аєрозагадзєнє, з виразну санитарну функцию, штреднього и високого ефекту рєдукції галайку у комбинації з черяками, а паркінг простори ровномірно закрий з високима лісцарами.

Прєнадзєни геологийни и палеонтологийни документи (фосили, минерали, кристалї и др.) хтори би могли прєдставяц защицєну природну вредносц, находзач длужєн прїявиц компєтєнтному Министерству у чашє осєм днєох по прєнаходзєню и подняц мири защиты од зніщованя, очкодованя або крадзи.

2.5.2. Мири защиты при управяню з одпадом

Управянє з одпадом на території облапєня Просторного плану трєба запровадзовац плански, на основи Закона о управяню з одпадом и подзаконских актох.

Трєтман одпаду животиньского походзєня запровадзовац у складзє зоз Законом о ветеринарствє.

2.5.3. Мири защиты и ушорєня прєдїлу

Окрєм наведзєних условийох и мирох защиты и ушорєня природних доброх ше наводзи и мири хтори ше одноша на очуванє и унапрєдзєнє специфичнєй композиції и конфигурації структури прєдїлу и защиту вредносцох прєдїлових елємєнтох як оснєвнєй идєї ушорєня подруча Просторного плану, а хтори ше одноша на простор дєфинованих цалосцох и подцалосцох, односно на цалє облапєнє Просторного плану:

- огранїчує ше ширєнє будоватєльного подруча населєньох у подручу окрємнєй наменки;
- забранєнє будовац витроєлектрарні и соларни електрарні на польоприврєднєй, лєсовєй и воднєй жєми, як и мали гидроєлектрарні на воднєй жєми у подручу окрємнєй наменки;
- забранєнє будовац обєкти хтори нєвигодно уплїваю на воздух, води, жєм и лєси, з випатрунком, прєйгмирним галайком або можлївосцу же би ше на други способ нарушєло вредносци харакєру прєдїла, природни и инши вредносци подруча, а окрємє геоморфологийних формацийох и бивальнікох рошлїнох и животиньох (напр. индустрийни обєкти, складища и др. обєкти) у подручу окрємнєй наменки;
- забранєнє мєняц морфологийни и гидрологийни прикмети подруча од хторих завиши функционалносц системи водоцєкох и каналу;
- отримовац екологийни коридори з установйованьом континуитєту желєних поверхносцох чия структура и наменка потримує функций коридору;
- забранєни роботи и интервєнції з якими мож спрїчинїц процес воднєй ерозії;
- отримовац мозаїчни структури обрабяцєй польоприврєднєй жєми, лукох и пасовискох, водоцєкох и каналу, як и жєми коло нїх, поверхносцох за рекрєацію, транспортнєй инфраструктури и др.;
- нєобходнє очувац влажни забарєни подруча и рити.

2.5.4. Мири заштити лесовой жеми и защитни пояси

Иснуюци привредни активносци потребне усоглашиц з мирами заштити природних вредносцох. Плановане газдованя з лесами уключуе мултисекторски приступ преїг сотрудицтва секторох заштити природи и лесарства.

Под мирами заштити лесовой жеми ше подроумюе:

- звекшане поверхносцох под лесами по програмох заштити, ушореня и хаснованя польопривредней жеми;
- формоване защитних поясох желенїдла у складзе з условиями заштити природи.

2.5.5. Мири заштити и ушореня нерухомих културних доброх

З условиями хтори достати од Медзиопштинского заводу за заштити памятникох култури Суботица утвердзени условия заштити и мири технїчней заштити за археологийни локалитети у облапеню Просторного плану.

У случаю гоч яких жемових роботох на подручу археологийних локалитетох обовязка инвеститора же би, у складзе зоз Законом о културних доброх и Законом о планованю и вибудови, пред початком роботох обвисцел Медзиопштински завод за заштити памятникох култури Суботица, з чим би ше обезпечело археологийни надпатрунок.

Кед ше под час виводзеня роботох найдзе на археологийни находзиска або археологийни предмети, виводзач роботох длужен такой, без одкладаня претаргнуц работи и обвисциц компетентни Завод за заштити памятникох култури и поднятц мири же би ше наход не зніщело и не очкодовало и же би ше го зачувало на месце и у положеню у яким вон одкрити.

Обовязка инвеститора же би, у складзе зоз членом 110. Закона о културних доброх обезпечел средства за защитни археологийни викопованя на подручу на хторим ше найдзе археологийни локалитет, после чого мож незавадзано окончиц реализацию проєкта.

У условийох хтори достати од Покраїнского заводу за заштити памятникох култури, Петроварадин констатоване же за шицки археологийни локалитети у КО Саян и КО Мокрин важа исти условия яки предписал Медзиопштински завод за заштити памятникох култури Суботица за археологийни локалитети у општинах Нови Кнежевац и Чока.

2.5.6. Мири заштити живота и здравя людзох

Очуванє квалитету живота и здравя людзох на подручу Просторного плану ше обезпечи з адекватну имплементацию планских рїшенюх у обласци заштити животного штредку, окреме зоз запровадзованьом мониторингу параметрох животного штредку, з реализацию препорукох и обовязкох виробку студийох преценьованя уплїву проєктох на животни штредок и стратегийних преценьованюх планох нїшого гїерархийного уровня на животни штредок, як и зоз запровадзованьом инспекцийного надпатрунку у очуваню квалитету живота.

Наведзени плански мири за заштити животного штредку облапяю интегралне управяне з простором, з чию ше реализацию застанови и зопрє негативни уплїви на животни штредок и здравє людзох.

2.5.7. Мири заштити при вибудови и експлоатациї инфраструктури

Мири заштити за инфраструктурни обекти и обовязки виходза з условийох Покраїнского заводу за заштити природи, предписанюх о технїчних нормативох и стандардох и условийох хтори компетентни органи выдаваю при поставяню и виводзеню, односно вибудови обектох.

2.5.8. Мири заштити од елементарних непогодах и акцидентних ситуацийох

Зоз Законом о зменшаню ризиких од катастрофох и управяню у позарядових ситуацийох установени обовязки, мири и способи дійствованя, преглашеня и управяня у позарядових ситуацийох. Общи принципи управяня з ризиком од елементарних непогодах и технологійних нещесцох ше одноша на: плановане и имплементацию превентивних мирох заштити, готовосц и правочасне реаговане и санироване пошлїдках.

Мири заштити од *трешеня жеми* то правилни вибор локації за вибудов обектох, применёване одвитууючого будовательного материялу, способ будованя, поверховосц обекта и др., як и строге почитоване и применёване важащих будовательно-технічних предписаньох за вибудов обектох на сеизмичним подручу.

Тиж, мири заштити од трешеня жеми ше обезпечуе и з почитованьом регуляційних и будовательних линийох, односно з предписану минималну ширину транспортних коридорох и минималну медзисобну оддаленосцу обектох, же би ше обезпечело шлебодни преходи у случаю руйнованя. З применёваньом принципох асеизмичного проєктованя обектох, односно з применёваньом сигурносних стандардох и технічних предписаньох о будованю на сеизмичних подручох ше обезпечуе одвитууюци ступень заштити людзох, минимални очкодованя будовательних конструкцийох и континуитет у роботі обектох од виталней значносци у периодзе после трешеня жеми.

Одводзене звишка води з припатраного подруча ше будзе окончовац преїг иснуючей каналскеї мрежи до природних водоцекох, директно або преїг черпних станїцох. Условно чисти атмосферски води зоз закряцох и стрехох мож випущовац на околни терен.

Заштиту обектох *атмосферского пражненя* ше обезпечи з виводзеньом громобранскеї инсталациї, у складзе з одвитууюцу законску регулативу.

Заштиту од *каменцуше* обезпечуе з лансирнима станїцами з хторих ше под час сезони одбрани од каменцу виштрелюе противкаменцово ракети. Организована одбрана од каменцу, окреме през лето, значна за заштиту польопривредних культурах хтори у тим чаше и найчувствительнейши. Вибудов нових обектох на оддаленосци хтора менша як 500 m од лансирних станїцох системи одбрани од каменцу можлива лем по обезпечованю окременеї согласносци и думаня РГМЗС.

З регулацию водоцекох и полешованьом прикринох ше окончи заштиту од *вилївох* жеми з применёваньом одвитуующих биологийних и технічних мирох, у складзе з основу газдованя з лесами и планом управяня з водами за дате водне подруче.

Превентивни мири заштити у случаю *суши* то агротехнічни мири, як и плановане вибудови системи за наводньоване на цо векших поверхносцох.

Основни мири заштити од *бурївового витру* то дендрологийни мири. Зменшане ризику и чкодох од мощних витрох ше витворюе зоз садзеньом витрозащитного желенїдла одвитууюцей ширини коло транспортніцох, каналах и як заштита польопривредней жеми.

Мири заштити од *огня* облапяю урбаністични и будовательно-технічни мири заштити. Урбаністични мири заштити ше одноша на плановане простору у населеню през урбаністични указателї (наменка поверхносци, индекс завжатосци парцели) и правила вибудови (регуляційна линия, будовательна линия, висина обекта, оддаленосц обекта од сушешних, ширина транспортніцох, места за паркиране и др.). Будовательно-технічни мири заштити ше одноша на стриктне применёване предписаньох о вибудови обектох, електроенергетских и газових построеньох, транспортней инфраструктури, мрежи процивогньових гидрантох и др.

Защиту польопривредней жеми од огня ше окончуе з применёваньом мирох защиты яки предписую општине, у складзе зоз Законом о польопривредней жеми. Пре зменшане ризику од зявения огня, предвидзене же би ше лесово компоненти ушорело так же би ше витворело условия за ефикасну просторну защиту, а з окрепними мирами же би ше защицело польопривредну жем.

Защита од акцидентних ситуацийох

На основе доступних податкох хтори доручели оператере севесо построеньох/комплексох, утвердзене же у облапеню Просторного плану нет севесо-построеня/комплекси.

Медзитим, при вибудови нових севесо-построеньох/комплексох, а у складзе з Правилніком о змисту политики превенції незгодох и змисту и методології виробку Звиту о безпечности и Плану защиты од незгоди («Службени глашнік РС», число 41/10), як початну основу за идентификацию ранівих обектох ше розпатра оддаленосц минимално 1000 m од граніцох севесо-построеня, односно комплекса, а конечне преценёванне ширины ранівей зоны – зоны опасносци ше одредзуе на основе резултата моделованя ефектох незгоди. Тиж, идентификацию севесо-построеня/комплекса ше окончуе на основе Правилніка о лістини опасних материйох и їх количествох и критериюмох за одредзоване файти документох хтори вираба оператер севесо-построеня, односно комплексу («Службени глашнік РС», число 41/10 и 51/15).

У наведзеним контексту потребне з увагу плановац локацию и вибудов нових севесо построеньох/комплексох и їх максималних можливих капацитетох севесо опасних материйох, же би ше обкеровало непотребни трошки або подли инвестиції за оператерох, але и обезпечело адекватне управяне з безпечносцу од хемийней незгоди.

2.5.9. Мири енергетскей ефикасносци вибудови

Циль енергетскей ефикасносци вибудови то зменшац трошене шцицких файтох енергії, обезпечиц их або лепши условия хаснованя и функционованя обектох. Зменшане трошеня необновюющих жридох енергії (фосилних горивох) и хасноване обновюющих жридох енергії доприноси гу защиты животного штредку и климатских условийох.

Основни мири за унапредзене енегетскей ефикасносци ше одноша на зменшане енергетских утратах, ефикасне хасноване и продукцию енергії.

Под реализацию планских ришеньох ше подрозумюе розвой и хасноване нових и обновюющих формох енергії зоз стимулованьом будователя и власніка обекта же би применёвали енергетски ефинасни ришениа и технології пре зменшане чечущих трошкох. Зоз цо меней потрошеной енергії з енергетски ефикасним будованьом треба обезпечиц лагодне и комфорне перебуване у обекту у шцицких часових условийох.

Звекшане енергетскей ефикасносци треба обезпечиц през:

- вибудов пешацких и бицигличних дражкох; за потреби обезпеченя комуникації медзи центрами и зменшаня хаснованя моторних перевозкох;
- садзене желенідла, улічного и коло звонканаселенских драгох коридорох (зменшуе ше зогриване тла и твори природни амбиент за шейтане, вожене бицигли и други файти рушаня);
- и позиціоноване будинкох по климатских аспектох, виложеносци гу слунку и упліву сушешних обектох, садзене желених закрицох, як компензацию окупированей жеми;
- Вибудов малих системох за продукцию енергії знука планованих комплексох, на бази обновюющих жридох енергії (слунко, геотермални води и др.) и з вибудову далінских або централизованих системох зогриваня и хладзения.

2.5.10. Ушорене простору од интереса за одбрану жеми

У складзе зоз Законом о зменшаню ризикох од катастрофох и управяню з позарядовима ситуацями пре защиту од елементарних непогодох и других нещесцох, органи локалней самоуправи, привредни дружтва и други правни особи, у рамикох своїх правох и длужносцох, длужни обезпечиц жительство, односно занятим склонїц ше до склонїшох и других обектох хтори вигодни за защиту.

Як други защитни обекти ше хаснує пиньвицово просторїи и други подґземни просторїи хтори прилагодзени за скляняне людзох и материалних доброх. При будованю обектох з пиньвицу, препорука же би ше над просторями пиньвици положело моцнейшу плочу хтора може витримац валяне обекта.

IV НАПРЯМКИ ЗА НІЗШИ ГИСРАРХИЙНИ УРОВНІ У ПОСТУПКУ ПРЕЦЕНЬОВАНЯ УПЛЇВУ ПЛАНА НА ЖИВОТНИ ШТРЕДОК

1. НАПРЯМКИ ЗА ВИРОБОК ПЛАНСКИХ ДОКУМЕНТОХ

Простор у рамикох подруча окремей наменки

За подруче окремей наменки, у найвекшей часци, предвидзене директне запровадзоване того просторного плану.

Просторни план ше директно запровадзує у гранїцох подруча окремей наменки на таки способ:

- з применюваньом утвердзених правилох ушореня и будованя на польопривредней, лесовой, водней и будовательней жеми, у складзе з якими ше выдава локаційни условия;
- директне запровадзоване того просторного плану з обовязним виробком урбаністичного проекта за вибудов змистох за потреби организовања туристичного понукнуца у рамикох комплексу салашох, за вибудов обектох за примарни преробок и магазиноване польопривредних продуктох, рибалови, фарми, за визиторски центр, туристично-рекреативни комплекси у рамикох зони туристично-рекреативних змистох звонка населеньох, за обекти за отримоване и хасноване лесох (лесарски хижи), ловарски колїби и ловно-технічни обекти и технічну инфраструктуру (лесово транспортніци и други обекти хтори ше хаснує за газдоване з лесами).

За вибудов шицких обектох и змистох хтори дошлебодзени на польопривредней и будивательней жеми у рамикох подруча окремей наменки, кед потребне утвердиц нови регуляційни линїи, необходни виробок плану детальней регуляції.

Тиж, виробок плану детальней регуляції обовязни у рамикох оwoцарско-винїцарскей зони, у КО Мокрин, за вибудов обектох хтори наменени за продукцію за тарговище – обектох за продукцію вина и паленки, за сушене и преробок овоци, як и вински пиньвици з туристичними змистами, з чим ше дефинує плановани комплекс и на основи того окончи пременку наменки польопривредней до будовательней жеми.

У часци подруча окремей наменки яке дефиноване з тим просторним планом (часци бивальнікох захищених и строго захищених файтох) хтора ше преклопує з часцу подруча окремей наменки яка дефинована з Просторним планом подруча окремей наменки мултифункционального екологийного коридору Тиси (часцу защитней зони екологийного коридору Тиси од 0 по 500 m, односно часцу од 200-500 m у КО Нови Кнежевац), у складзе з Просторним планом подруча окремей наменки мултифункционального екологийного коридору Тиси (з тим просторним планом дефиноване шлїдуюце: «кед же ше екологийни коридор Тиси и його защитна зона преклопує з окремну наменку другого просторного плану чия окремна наменка защита природи, буду важиц правила и мири защиты яки ше одноша на подруче з векшим ступньом защиты»), директно ше будзе запровадзовац тот просторни план, односно будзе ше применювац правила ушореня и будованя за бивальніки захищених и строго захищених файтох од националней значносци и за простор у рамикох защитних зонах екологийних коридорох яки дефиновани з тим просторним планом.

У часци подруча окремної наменки яке дефіноване з тим просторним планом хтори ше преклопює з часцу облапєня Просторного плану подруча окремної наменки мултифункціонального екологічного коридору Тиси (простор звонка подруча окремної наменки яки дефіновани з тим просторним планом) директно ше будзе запровадзовац тот просторни план.

У часци подруча окремної наменки яке дефіноване з тим просторним планом хторе ше преклопює з коридором драговей інфраструктури державней драги на основним напрямє державней драги I шора ч. 24 (Суботица – Зренянин – Ковин), ше будзе применювац условия и мири зашити, хаснованя и ушорєня простору за окремну наменку (коридор драги) хтори дефіновани з Просторним планом подруча окремної наменки мрежи коридорох транспортней інфраструктури на основним напрямє державней драги I шора ч. 24 (Суботица – Зренянин – Ковин).

Просторни план општини Нови Кнежевац, Просторни план городу Кикинди и Просторни план општини Чока прєстава важиц у часцох у хторих ше преклопює з подручом окремної наменки яке утвєрдзєне з тим просторним планом (на хторим ше директно запровадзує тот просторни план). Граніца подруча окремної наменки дефінована у поглавю «I Початни основи за виробок Просторного плану», точка «2. Опис граніци облапєня просторного плану, опис граніци подруча окремної наменки и опис граніцох просторних цалосцох и подцалосцох подручох окремної наменки», «2.2. Опис граніци подруча окремної наменки».

За тот простор неохобне усоглашованє Просторного плану општини Нови Кнежевац, Просторного плану городу Кикинди и Просторного плану општини Чока з тим просторним планом.

У складзе з Уредбу о прєглашеню Специального резервату природи «Пасовиска велькей дрофи» («Службєни глашнік РС», число 86/18), при виробку планскей документациї нїзшого ряду у одношеню на тот просторни план неохобне кориговац и дефіновац траси планованих општинских драгох так же би не прєходзєли прєз просторну цалосц захищеного подруча – Резервату.

Простор звонка подруча окремної наменки, а у рамикох Просторного плану

За простор звонка подруча окремної наменки, а у рамикох облапєня Просторного плану ше будзе применювац:

- Просторни план општини Нови Кнежевац;
- Просторни план городу Кикинди и
- Просторни план општини Чока.

2. СТРАТЕГИЙНИ ПРЕЦЕНЬОВАНЯ НА НІЗШИХ ГИСРАРХИЙНИХ УРОВНЬОХ

З оглядом на тото же ше розробок дзєпєдних планских ришеньох будзе окончовац з виробком одвитующей планскей документациї, за наведзєни плани орган цо компєтєнтни за їх пририхтованє, може принєсц Одлуку о виробку стратегийного прєцєньованя, по критєриюмох яки прєдписани зоз Законом о стратегийним прєцєньованю, кєд утвєрдзи же постєї можлівосц значних уплївох на животни штредок.

Зоз членом 5. Закона о стратегийним преценьованю, «стратегийне преценьованє ше окончує за плани, програми, основи и стратегії (у дальшим тексту: плани и програми) у обласци просторного и урбанистичного планованя або хаснованя жеми, польопривреди, лесарства, рибарства, ловства, енергетики, индустриї, транспорту, управяня з одпадом, управяня з водами, електронских комуникацийох, туризма, очуваня природних бивальнікох и дзивей флори и фауни, з якими ше запровадзує рамик за одобровйоване будуцих розвойних проєктох яки одредзени з предписанями з якими ше ушорює преценьоване уплїву на животни штредок.»

За наведзени плани и програми з якими предвидзене хаснованє менших поверхносцох на локалним уровню або у случаю менших вименкох планох и програмох хтори не вимагаю предписани поступок прилапйованя, як и за плани и програми хтори не наведзени у предходним пасусу, одлуку о стратегийним преценьованю приноси орган цо компетентни за пририхтованє плану и програми, кед, по критериюмох яки предписани з тим законом, утвєрдзи же иснує можлівосц значних уплївох на животни штредок.

«Министер хтори компетентни за роботи зашити животного штредку, блїжей утвєрдзує лістини планох и програмох за хтори обовязне стратегийне преценьованє уплїву на животни штредок и лістини планох и програмох за хтори ше може вимагац стратегийне преценьованє уплїву на животни штредок.»

Зоз членом 7. Закона дефиноване же ше «Стратегийне преценьованє уплїву на животни штредок роби на основи уровня, файти, цильох и змистох плану або програми.

Кед план або програма состоина часц гиєрархийней структури, стратегийне преценьованє уплїву на животни штредок ше роби у складзе зоз напрямками стратегийного преценьованя уплїву на животни штредок плану або програми висшого гиєрархийного уровня.» За плани нїзшого ряду, у складзе зоз членом 9. Закона стратегийним преценьованю уплїву

«Одлуку о виробку стратегийного преценьованя приноси орган цо компетентни за пририхтованє плану и програми по предходно обезпеченим думаню органа цо компетентни за роботи зашити животного штредку и других заинтересованих органах и организацийох.»

3. ПРОЦЕНЬОВАНЄ УПЛЇВУ ПРОЄКТОХ НА ЖИВОТНИ ШТРЕДОК

Зоз членом 3. Закона о преценьованю уплїву на животни штредок дефиноване же «Предмет преценьованя уплїву проєкти хтори ше планує и виводза, пременка технології, реконструкция, прєширене капацитетох, прєставанє роботи и одстраньованє проєктох хтори могу мац значни уплїв на животни штредок.

Предмет преценьованя уплїву то и проєкти хтори реализовани без виробку студиї о преценьованю уплїву, а хтори не маю одобрєнє за вибудов або ше их хаснує без дозволи за хаснованє (у дальшим тексту: преценьованє уплїву застатого стану).

Преценьованє уплїву ше окончує за проєкти з обласци индустриї, рударства, енергетики, транспорту, туризма, польопривреди, лесарства, водопривреди, управяня з одпадом и комуналних діялносцох, як и за проєкти хтори ше планує за зашитеним природним добру и у зашитеной околини нерухомого культурного добра.»

У складзе з наведзеним Законом и одредбами Уредби о утвєрдованю Лістини проєктох, за хтори обовязне преценьованє уплїву и Лістини проєктох за хтори ше може вимагац преценьованє уплїву на животни штредок («Службени глашнік РС», число 114/08) инвеститоре длужни контактвац, пред подношеньом вимаганя за видаванє одобрєня за вибудов обєктох з Лістини II, компетентни орган. Компетентни орган одлучи о потреби виробку студиї о Преценьованю уплїву на животни штредок, односно принєше Ришенє о потреби виробку або ошлєбодзованю од виробку студиї.

Поступок преценьованя упліву треба запровадиц по фазох у поступку преценьованя упліву, як цо то предписане зоз спомнутим Законом. Начални зміст студії о Преценьованю упліву на животни штредок предписани зоз членом 17. спомнутаго Закона, а егзактни обсяг и зміст студії ше одредзує з одвитуючим рішенєм од компетентного органа.

V ПРОГРАМА ПРОВАДЗЕНЯ СТАНУ ЖИВОТНОГО ШТРЕДКУ И МОНИТОРИНГ У ПОСТУПКУ ИМПЛЕМЕНТАЦІЇ ПЛАНУ

Запровадзованє системи мониторингу єден з приоритетних задаткох же би ше шицки предложени мири зашити животного штредку у Просторним плану могли успішно имплементовац у планским периодзе.

Зоз членом 17. Закона о стратегийним преценьованю упліву на животни штредок под час запровадзованя Просторного плану облапя окреме:

1. опис цильох плану и програми;
2. индикатори за провадженє стану животного штредку;
3. права и обовязки компетентних органаох;
4. поступанє у случаю зявеня неочекованих негативних уплівох;
5. други елементи у зависносци од файти и обсягу плана.

Зоз Законом о зашити животного штредку дефиноване же Република, односно єдинка локалней самоуправи у рамикох своєї компетенції яка утвєрджена зоз Законом, обезпечує континуалну контролу и провадженє стану животного штредку, у складзе з тим и окремними законами.

По члену 69. наведзеного Закона, цилі Програми провадзєня стану животного штредку тоти:

- обезпеченє мониторингу;
- дефинованє змісту и способу окончованя мониторингу;
- ддредзованє овласцєних організаційох за окончованє мониторингу;
- дефинованє мониторингу загадзовача;
- запровадзованє інформаційней системи и дефинованє способу доручованя податкох з цильом водзєня интегрального катастру;
- Уводженє обовязки даваня звітох о стану животного штредку по предписаним змісту звіту о стану животного штредку.

1. ОПИС ЦИЛЬОХ ПЛАНУ

Починаюци од окремой наменки специфичносци подруча з Просторним планом дефиновани цилі хтори под час виробку Стратегийного преценьованя розпатрани и анализовани у одношеню на дефиновани индикатори и цилі самого стратегийного преценьованя.

Цилі Просторного плану тоти:

- зашита и отримуюцє и рационалне хаснованє природних доброх и природних ресурсох, у складзе зоз потребами длугорочного социялног и економского розвою;
- туристична валоризация природних и антропогєних вредносцох на припатраним просторе и обезпечованє условийох за розвой рижних формох туризма;
- очуванє и унапредженє квалитету и режиму водох;
- звєкшанє поверхносцох под лєсами, очуванє, зашита и унапредженє постоящих лєсох, пре очуванє и зашиту популацийох дзивих файтох;
- дефинованє способу хаснованя простору у складзе з режимами и условиями зашити природи;
- валоризация, очуванє, зашита и презентация културних доброх;

- утвердзоване оптимальней интегральной транспортной мрежи хтора будзе третирован шцки форми транспорту и обслужовац шцки змисти и локалитети, з уважованьом економских, технично-технологийных, просторно-функциональных и экологийных критериюмох,
- творене условийох за дальши розвой энергетскей инфраструктури, хтору ше снуе на стратегийных принципах отримуючого розвою;
- обезпечене адекватней превенциї, минимизованя негативных уплівох, мониторингу и контролю шцких файтох загадзованя животного штрעדку;
- интеграция защиты животного штрעדку до шцких поединечных секторных политикох и стратегийох розвою.

2. ИНДИКАТОРИ ЗА ПРОВАДЗЕНЕ СТАНУ ЖИВОТНОГО ШТРЕДКУ

Мониторинг стану животного штрעדку ше окончуе зоз систематичним мераньом, випитованьом и оценюваньом индикаторох стану и загадженя животного штрעדку, хтори облапя проваджене природних факторох, односно пременки стану и характеристикох животного штрעדку.

Маюци у оглядзе дефиновани окремни циї, окончуе ше вибор одвитующих индикаторох у виробку стратегийного преценюваня хтори у планским периодзе необходимо провадзиц же би ше могло оценїц плански ршєня односно їх позитивни уплів на подруче хторе облапя Просторни план.

Предкладанє индикаторох за проваджене стану животного штрעדку ше предклада на основи дефинованих циїох стратегийного преценюваня хтори наведзени у поглавю II ОБЩИ И ОКРЕМНИ ЦИИ И ВИБОР ИНДИКАТОРОХ.

Маюци у оглядзе облапенє Просторного плану, постояци и будучи змисти, як и можлїви загадженя, мониторинг ше односи на:

- запровадзованє биомониторингу на припатраним подручу;
- проваджене квалитету воздуха;
- контролю и проваджене квалитету водох;
- проваджене квалитету жеми з контролю концентрацийох загадзующих субстанцох;
- проваджене уровня галайку.

2.1. БИОМОНИТОРИНГ

Источашне з мониторингом основних параметрох (воздух, вода, жем и галайк), програма мониторингу облапя и систему провадженя биологийных пременкох у чаше и просторе – биомониторинг хтори на предметним простору ма приоритетне значенє, бо на найлепши способ приказуе комплекс природних и антропогенных зявєньох, уплівох и процесох.

Биомониторинг облапя дзєпєдни файти рошлїнох и животиньох, їх популациї, а при винїмково ридких файтох, аж и дзєпєдни индивидуи, як цо то случай у предметним Резервату.

Приоритетне запровадзиц континуовани мониторинг велькей дрофи, окончиц жимске пречишльованє єдинкох, утвердзиц цензус самцох у випиряню и цензус самицох хтори шєдза на вайцох же би ше прецизовал сезонски розпорядок тей файти у просторе пре їх защиту и очуванє и усоглашованє инших активносцох у непосредним окруженю.

Окремну значносц у биомониторингу забєра континуованє провадженє пошлїдкох негативных антропогенных уплівох на природни штрєдк през директне нарушованє дзєпєдних функциональных єлемєнтох екосистєми, ає и през непосредни уплїви на дзєпєдни ридки, односно чувствительни файти и їх бивальнїки.

У функциї биомониторингу потребне вибрати биоіндикатори (окрем велькей дрофи), на основі вигледованьох компетентних і фахових інституційох. Потребне одредити індикаторні фактори рошлінох і животинох по типах бивальнікох, у складзе з передходно дефинованима річними планами мониторингу індикаторних факторох. У наведзеним контексту необхідні стаємні приліви податкох о розпрестартосці факторох на просторе Резервату, з прилагодзеносцу управяцких актовносцох.

У рамкахох зашити і очуваня природних вредносцох флори і фауни, необхідне:

- маповац популяції шницких природних рідкосцох на подручю Резервату;
- порядне провадзиц стан популяційох природних рідкосцох;
- виробити лістини потенциялно щезнутих факторох.

У рамкахох мониторингу лесових екосистемох потребне дефиновац указателі екосистемного приступу при газдованю з лесами.

2.2. МОНИТОРИНГ КВАЛИТЕТУ ВОЗДУХУ

Зоз Законом о зашити воздуху дати законски рамки за преучоване і проваджене квалитету воздуху хтори ма за ціль контролю і утвердзоване ступня загадженосці воздуху, як і утвердзоване тренду загадження, же би ше правчасно дійствовало на зменшаню шкідливих субстанцох по уровень хтори не будзе значно уплівовац на квалитет животного штредку.

Контролу квалитету воздуху ше витворює з провадзеньом уровня загадзуючих материйох у воздуху у складзе з Уредбу о условийох за мониторинг і вимаганяма квалитету воздуху і Уредбу о граничних вредносцох емисийох загадзуючих материйох у воздуху з построєньох за згорйоване.

Мониторинг квалитету воздуху ше окончує і на **основних руралних локаційох звонка непосредного упліву значних жридох загадження воздуху.**

За обекти за хтори ше утвердзи же ше не роби Студию преценьованя упліву на животни штредок по Закону, по думаню компетентней служби за обласц зашити животного штредку, а у складзе з технологию роботи, утвердзи ше потребу окончити додатни мониторинг, окреме за проваджене загадзованя воздуху і водох (у складзе з важацу законску регулативу).

Зоз предметним Звитом о стратегийним преценьованю, беруци до огляду облачене Плану, плановану наменку і непосредну околіну, не дефинує ше локації на хторих би ше могло брац прикладніки воздуху. Утвердзоване репрезентативних локаційох муши буц предмет стратегийних документох локальной самоуправи, у домену зашити животного штредку, хтори спатраю простор ширше у одношеню на облачене Плану.

2.3. МОНИТОРИНГ КВАЛИТЕТУ ВОДИ

Зоз Законом о зашити животного штредку дати і основни напрямки зашити водох. Зоз членом 23. того закона дефиноване же ше зашиту і хасноване водох витворює з інтегралним управяньом з водами, з подніманьом мирох за их очуване і зашиту у складзе з окременим законом.

З цільом подніманя мирох за огранічоване дальшого загадзованя і евентуалне zlepшане водох, од значносці стаємне і систематичне контроловане параметрох квалитету поверхносних і подземних водох.

Оценьоване екологийного и хемийного статусу водох потребне окончовац у складзе зоз:

- Правилніком о утвердзованю водних целох поверхносних и поджемних водох («Службени глашнік РС», число 96/10);
- Правилніком о референтних условийох за типи поверхносних водох («Службени глашнік РС», число 67/11);
- Правилніком о параметрах екологийного и хемийного статуса поверхносних водох и параметрах хемийного и квантитативного статуса поджемних водох («Службени глашнік РС», число 74/11);
- Уредбу о гранічних вредносцох приоритетних и приоритетних газардних субстанцох хтори загадзую поверхносни води и терминох за їх досциговане («Службени глашнік РС», число 24/14) и
- Уредбу о гранічних вредносцох загадзуюцих материйох до поверхносних и поджемних водох и седиментох и терминох за їх досциговане («Службени глашнік РС», число 50/12).

За рици и озера ше одредзує екологийни статус, а за штучни водни цела екологийни потенциал.

Физично-хемийну и бактериологийну анализу води за пице ше ма окончиц у складзе зоз Законом о водох и Правилніком о гигиенскей исправносци води за пице, як и анализу квалитету поджемних водох хтори ше хаснує за водоподмиройване.

2.4. МОНИТОРИНГ КВАЛИТЕТУ ЖЕМИ

Обовязка запровадзованя систематичного мониторингу жеми на просторе Републики Сербії дефинована зоз Законом о заштити животного штредку, Законом о заштити жеми, Уредбу о гранічних вредносцох загадзуюцих чкодлівих и опасних материйох у жеми («Службени глашнік РС», число 30/18 и 64/19) и Уредбу о систематичним провадзеню стану и квалитету жеми («Службени глашнік РС», число 73/19).

Република, автономна покраїна и єдинки локалней самоуправи, у рамикох своїх компетенцийох яки утвердзени зоз законом, обезпечую систематичне проваджене стану и квалитету жеми (мониторинг жеми) и отримоване бази податкох о стану и квалитету жеми у складзе зоз Програму мониторингу жеми. За потреби мониторингу жеми ше запровадзує державну и локалну мрежу.

Державну мрежу локалитетох ше установює за проваджене квалитету жеми на уровню Републики Сербії на локалитетох на яких пришло або може присц до загадзєня жеми и хтори од окремого интереса за Републику Сербію.

Мониторинг жеми на уровню локалней мрежи ше установює за проваджене квалитету жеми на території автономней покраїни и єдинки локалней самоуправи, а насампредз ма облапиц мерни места хтори не класовани до програми державного мониторингу.

Вибор локалитетох за мониторинг на уровню локалней мрежи⁶ завиши од специфичних условийох каждой локалней самоуправи, при чим треба водзиц рахунку о присустве и розпрестартосци доминантних прицискох хтори приводза до деградациї жеми преважно под уплївом човека (ерозия, загадзєне, збитосц и нарушоване физичних прикметох, утрата органского угленїку и биодиверзитету, салинизация, алкализация, ацидификация, шлїзкаци терени и вилїви, закриване жеми и др.).

Жем блїзко при векших городских и индустрийних населеньох, з густим транспортом на транспортніцох, жем дзе ше одклада рижни одпадни материал, погоренїска и неплодна жем, жем на хтору ше преїгмирно руца органски и минерални гной, залїва зоз загадзєну воду и у других случайох ше випитує на змист опасних и чкодлівих материйох, а по потреби и нарушених хемийних и биологийних прикметох.

⁶ Прилог 1 Уредби о систематичним провадзеню стану и квалитету жеми («Службени глашнік РС», число 73/19).

Привредни дружтва, други правни особи и поднімателс хтори при окончоваю діялносци уплїваю або можу уплївовац на квалитет жеми, длужни обезпечиц технічни мири за зоперане випушованя загадзуюцих, чкодлівих и опасних материйох до жеми, провадзиц уплїв своєї діялносци на квалитет жеми и обезпечиц други мири зашити, у складзе зоз Законом о зашити жеми и другима законами.

Власнік або хаснователь жеми або построєня чия діялносц, односно активносц може буц причина загадзєня и деградациї жеми, длужен пред початком окончованя активносци випитац квалитет жеми.

Забранєне випушовац и одкладац загадзуюци, чкодліви и опасни матерії и одрутни води на поверхносц жеми и до жеми. Прикмети жеми мож мянєц лєм пре zlepшанє єї квалитету, у складзе з єї наменку.

Провадзєнє параметрох квалитету жеми необходне окончовац у континуитету велї роки, на одредзєних местох за хтори ше утвердзи евидентну загроженосц того природного ресурса.

Локациї на хторих депоновани незагадзєни материал од викопованя (жем) не спада до контаминованих локациийох.

2.5. МОНИТОРИНГ ГАЛАЙКУ

Уровень галайку у животним штредку ше контролує зоз систематичним мераньом галайку хторе обезпечую єдинки локалней самоуправи. Зоз Уредбу о индикаторох галайку, гранічними вредносцами, методами за оцєньованє индикаторох галайку, знемирийованя и чкодлівих ефектох галайку у животним штредку, предписани индикатори галайку у животним штредку, гранічни вредносци, методи за оцєньованє индикаторох галайку, знемирийованє и чкодліви ефекти галайку на здравє людзох. За индустрийни, магазински и сервисни подруча и транспортни терминали без кварталних будинкох, по Уредби важи же на граніци тей зони галайк не шме преходзиц гранічну вредносц у зони з яку ше гранічи.

Зоз Законом о зашити од галайку у животним штредку дефинованє же автономна покраїна утвердзує мири и условия зашити од галайку, односно звучней зашити у планах, програмох и проектох, укључуюци и тоги на хтори дава согласносц у поступку стратегийного прецєньованя уплїву, прецєньованя уплїву проектох на животни штредок, односно у поступку видаваня интегрованей дозволи за роботу построєня и активносци.

Мири и условия зашити од галайку єдинка локалней самоуправи утвердзує у складзе зоз тим законом. Обовязки єдинки локалней самоуправи ше одноша на акустичне зонованє на своєї териториї, одредзованє мирох забрани и огранічєньох у складзе зоз Законом, приношенє локального акцийного плану зашити од галайку у животним штредку, обезпечєнє и финансванє мониторингу галайку у животним штредку на своєї териториї и окончованє надпатрунку и контроли применьованя мирох зашити од галайку у животним штредку.

3. ЗАКОНСКИ РАМИК

Програма провадзєня стану животного штредку регулована з вельким числом правних актох, националними и медзинародними, директивами и напрямками ЕУ з хторих найважнейши:

- Закон о зашити животного штредку («Службени глашнік РС», число 135/04, 36/09 и 36/09 – др. закон, 72/09 – др. закон, 43/11 – УС, 14/16 76/18 и 95/18 – др. закон);
- Закон о зашити воздуху («Службени глашнік РС», число 36/09 и 10/13);
- Закон о зашити жеми («Службени глашнік РС», число 112/15);
- Закон о зашити од галайку у животним штредку («Службени глашнік РС», число 36/09 и 88/10);

- Закон о водох («Службени глашнік РС», число 30/10, 93/12, 101/16, 95/18 и 95/18 – др. закон);
- Закон о водох («Службени глашнік РС», число 46/91, 53/93, 53/93 – др. закон, 67/93 – др. закон, 48/94 – др. закон, 54/96, 101/05 – др. закон – одредби члена 81. по 96.);
- Уредба о одредзовану зонох и агломерация («Службени глашнік РС», число 58/11 и 98/12);
- Уредба о утврдовану програми контроли квалитету воздуха у державней мрежи («Службени глашнік РС, число 58/11);
- Уредба о условийох за мониторинг и вимаганиями квалитету воздуха («Службени глашнік РС», число 11/10, 75/10 и 63/13);
- Уредба о гранічних вредносцох емисийох загадзующих материйох до воздуха зоз построеньох за згорйоване («Службени глашнік РС», число 6/16);
- Уредба о класификації водох («Службени глашнік СРС», число 5/68);
- Уредба о гранічних вредносцох приоритетних и приоритетних газардних субстанцох хтори загадзую поверхносни води и терминох за їх досцигване («Службени глашнік РС», число 24/14);
- Уредба о гранічних вредносцох емисийох загадзующих материйох до водох и терминох за їх посцигване («Службени глашнік РС», число 67/11 и 48/12, 1/16);
- Уредба о индикаторох галайку, гранічних вредносцох, методох за оценьоване индикаторох галайку, знемирийовану и чкодлівих ефектох галайку у животним штрעדку («Службени глашнік РС», число 75/10);
- Уредба о систематичним провадзеню стану и квалитету жеми («Службени глашнік РС», число 73/19);
- Уредба о гранічних вредносцох загадзующих материйох до поверхносних и поджемних водох и седиментох и терминох за їх досцигване («Службени глашнік РС», число 50/12);
- Правилнік о гигиенскей исправносци води за пице («Службени новини СРЮ», число 42/98 и 44/99);
- Правилнік о опасних материйох у водох («Службени глашнік СРС», число 31/82);
- Правилнік о методох мераня галайку, змисту и обсягу звиту о мераню галайку («Службени глашнік РС», число 72/10);
- Правилнік о утврдованю водних целох поверхносних и поджемних водох («Службени глашнік РС», число 96/10);
- Правилнік о референтних условийох за типи поверхносних водох («Службени глашнік РС», число 67/11);
- Правилнік о параметрох екологийного и хемийного статуса поверхносних водох и параметрох хемийного и квантитативного статуса поджемних водох («Службени глашнік РС», число 74/11);
- Правилнік о способе черанки информацийох о мерних местох у державней и локалней мрежи, технікох мераня, як и о способе черанки податкох хтори достати з провадзеньом квалитету воздуха у державних и локалних мрежах («Службени глашнік РС», число 84/10) и др.

4. ПРАВА И ОБОВЯЗКИ КОМПЕТЕНТНИХ ОРГАНОХ

Кед у питаню права и обовязки компетентних органаох у вязи провадзения стану животного штрעדку, вони виходза зоз Закона о зашити животного штрעדку.

Обезпечене мониторингу

Република Сербия, автономна покраїна и єдинка локалней самоуправи, у рамикох своєї компетенції яка утврдована зоз законом, обезпечує континуалну контролу и провадзене стану животного штрעדку (у дальшим тексту: мониторинг), у складзе зоз тим и окременима законами.

Мониторинг состоїна часц єдинственей информацийней системи зашити животного штрעדку. Влада приноси програми мониторингу на основи окремих законох. Автономна покраїна, односно єдинка локалней самоуправи, приноси програму мониторингу на своєї території, хтора муши буц у складзе зоз програмами висшого ряду.

Змист и способ окончования мониторингу

Мониторинг ше окончує систематично з провадзеньом вредности индикаторох, односно з провадзеньом негативних уплівох на животни штредок, стану животного штредку, мирох и активносцох хтори ше подніма з цильом зменшания негативних уплівох и дзвигания квалитету животного штредку.

Влада утвердзує критериюми за одредзоване числа и розпорядку мерних местох, мрежу мерних местох, обсяг и частосц мераня, класификацию зявеньох хтори ше провадзи, методологию роботи и индикаторох загадзования животного штредку и їх провадзения, термини и способ доручованя податкох, на основи окремих законох.

Овласцена организация

Мониторинг може окончовац и овласцена организация кед сполнює условия у поглядзе кадру, опреми, простору, акредитации за меране датого параметра и СРПС стандарту у обласци браня прикладнікох, мераньох, анализох и довірливосци податкох, у складзе зоз законом.

Мониторинг загадзовачох

Оператер построєня, односно комплексу хтори представя жридо емисийох и загадзования животного штредку длужен, у складзе зоз законом, преїг компетентного органа, овласценой организации або самостойне, кед виполнює условия яки предписани зоз законом, окончич мониторинг, односно:

- 1) провадзиц индикатори емисийох, односно индикатори упліву своїх активносцох на животни штредок, индикатори ефикасности применених мирох превенции наставаня або зменшания уровня загадзения;
- 2) обезпечиц метеорологийни мераня за вельки индустрийни комплекси або обекти од окреного интереса за Републику Сербию, автономну покраїну або єдинку локалней самоуправи.

Загадзовач длужен виробити план окончования мониторингу, водзиц рядову евиденцию о мониторингу и доручовац звити, у складзе зоз тим законом.

Влада утвердзує файти активносцох и други зявеня хтори предмет мониторингу, методологию роботи, индикатори, способ евидентования, термини доручованя и чуваня податкох, на основи окремих законох.

Загадзовач планує и обезпечує финансиїни средства за окончованє мониторингу, як и за други мераня и провадзене упліву своєї активносци на животни штредок.

Доручованє податкох

Державни органи, односно организации, органи автономней покраїни и єдинки локалней самоуправи, овласцени организации и загадзоваче длужни податки хтори достати з мониторингом доручовац Агенції за защиту животного штредку на предписани способ.

5. ПОСТУПАНЄ У СЛУЧАЮ ЗЯВЕНЯ НЕОЧЕКОВАНИХ НЕГАТИВНИХ УПЛІВОХ

У случаю неочекованих негативних уплівох у поступку имплементации Просторного плану и у фази реализации планованих наменкох, потребне, у складзе з важацу регулативу, запровадзиц надпатрунок и контролю и применіц мири одстраньованя и минимизованя потенциялней чкоди яка настала, санировац простор и применіц мири ревитализации (ремедияции) и защиты животного штредку.

Неочековани негативни уплїви реалізованих наменкох и обектох (у рядовой роботи реалізованих проєктох – обектох, постросньох, роботох) ше муши зопрец з дошлїдним запровадзованьом урбаністичних и технїчних мирох зашити, мирох за зоперане и одстраньоване причинох яки настали, мирох санациї пошлїдкох и зоз запровадзованьом моніторингу штрєдку.

За предметни План, од фази пририхтованя по конєчне прилапйованє, уключени до процесу прецєньованя уплїву стратегийного характеру, з конєчним цильом реалізації планованих наменкох простору у рамикох яки прилапйї з аспекту зашити животног штрєдку. З оглядом на тото же не мож у подполносци виключиц вириятносц зявеня неочекованих негативних уплївох з негативними ефектами и пошлїдками по животни штрєдок, предписани способ поступаня у случаю таких зявеньох.

VI ПРИКАЗ ХАСНОВАНЕЙ МЕТОДОЛОГІЇ И ЧЕЖКОСЦИ ПРИ ВИРОБКУ СТРАТЕГИЙНОГО ПРЕЦЕНЬОВАНЯ

1. ПРИКАЗ ХАСНОВАНЕЙ МЕТОДОЛОГІЇ

Обици методологийни приступ гу виробку стратегийного прецєньованя уплїву на животни штрєдок

Анализа методологийних приступох хасновита пре правєне потребних компаративних анализох применєней методологий хтору ше хаснує за потреби того звиту з методологийними основами хтори прокламовани у составе обшей законскей регулативи з яку ше регулує тоту проблематику, насампредз Закона о стратегийним прецєньованю уплїву на животни штрєдок.

Основни циль ше состої, насампредз, у пробованю же би ше общу методологию прилагодзело гу специфичносцом анализованого Просторного плану.

Стратегийне прецєньованє уплїву на животни штрєдок, резултат розвою прецєньованьох уплїву на животни штрєдок, хтори інтегрує екологийни, дружтвєно-економски и кумулативни уплїви, так же:

- уключує отримуюосц на самим жридлє екологийних проблемох у планскей фази, так же ше санацию пошлїдкох редукує;
- оможлївує утвєрдиц потребу и оправданосц з аспекта зашити животног штрєдку, насампредз иницијативу и инвестиційни подняца;
- обрабля питаня од ширшей значносци;
- утвєрдує контекст и поставя напрямки за гиєрархийни рамик дальших прецєньованьох уплїву планох, односно проєктох на животни штрєдок.

Фази при виробку Стратегийного прецєньованя уплїву на животни штрєдок тоти:

- одлучованє о виробку стратегийного прецєньованя уплїву на животни штрєдок, односно виробок одлуки о виробку стратегийного прецєньованя уплїву на животни штрєдок як состояйней часци одлуки о виробку планского документа;
- одредзованє змісту стратегийного прецєньованя уплїву на животни штрєдок, односно виробок одвигуюцей програмней основи за виробок стратегийного прецєньованя уплїву на животни штрєдок (такв. «scoring report») у рамикох програми за виробок плану;
- Виробок Звиту о стратегийним прецєньованю уплїву на животни штрєдок – состояйна часц планского документа.

Методологийну основу за виробок Стратегийного прецєньованя уплїву, у узшим смислу, представляю методи наукового вигледованя (анализа и синтеза, компаративна метода, індукция и дедукция, статистична метода, картографска метода и др.), односно применени методи провадзєня стану обектох, односно зявеньох и процесох у просторе, од жридла загадзованя, прицискох, стану и одвитох (планского рїшеня).

Источашне з применюваньом методох наукового вигледованя, хасновани странски и домашні искуства и упутства за применюванє «Стратегийней директиви», насампредз искуствох з Европскей унії. Окреме значни методи з «Практичного упутства за применюванє ЕУ Директиви 2001/42/ЕС на урбаністични и просторни плани».

Аналізуючи поступок виробку Звиту о стратегийним преценьованю упліву на животни штредок, мож заключиц же ше вон состої, условно поведзено, зоз штирох фазох:

- Початней основи, анализох и оценьованю стану (наменки простору у облапеню Просторного плану и елементох животного штредку);
- Преценьованя можлівих уплівох на животни штредок;
- Мирох зашити животного штредку;
- Програми провадзєня стану животного штредку.

Потребне наглашиц же каждая фаза ма свойо специфичносци, та вимага окреми приступ у поступку интегрального планованя зашити и очуваня квалитетного животного штредку. Ограніченя при запровадзованю предложеней методи, окреме у фази приказу постоянного стану то недостаток квантификованих податкох за дзепоедни параметри животного штредку у облапеню предметного Просторного плану.

Початни основи стратегийного преценьованя облапяю дефинованє предмета, як и просторного облапеня студий, цильох и методох роботи, правней, планскей и документацийней основи.

2. ЧЕЖКОСЦИ ПРИ ВИРОБКУ СТРАТЕГИЙНОГО ПРЕЦЕНЬОВАНЯ УПЛІВУ ПРОСТОРНОГО ПЛАНУ НА ЖИВОТНИ ШТРЕДОК

Под час виробку Стратегийного преценьованя, пре специфичносци Просторного плану и характеристикох постоянного стану животного штредку на планским подручу, змист предметного Звиту у одредзеной мири модификовани, прилагодзени гу основним характеристиком Просторного плану и облапеню преценьованя стратегийно значних уплівох на розвој подруча хторе облапєне з Просторним планом.

Окрем недостаткох одвитууючих напрямкох и упутствох за виробок стратегийного преценьованя, пре недостаток детално предписаней единственей методологий, на уровню правилніка, обрабяч ше зочел и зоз проблемом барз скромней информацийней системи о животним штредку, як и з неиснованьом Програми провадзєня стану параметрох животного штредку, на основи системи указательох-индикаторох за оценьованє и провадзєне стану животного штредку на подручу у облапеню Просторного плану. Информацийна основа хтору ше хасновало за Стратегийне преценьованє, з найвекшей часци превжата з дорученой документаций за потреби виробку Просторного плану.

VII ПРИКАЗ СПОСОБУ ОДЛУЧОВАНЯ

Методология виробку Просторного плану виробєна у сотрудніцтве експертох поединцох з одредзених обласцох хтори ключни за предметне подруче, фахових организацийох и фахового тиму ЯП «Завод за урбанизем Войводини». Окреме значне сотрудніцтво, маюци у оглядзе же предмет виробку Просторного плану подруче окремней наменки, зашитєне подруче – Резерват, запровадзєне зоз Покраїнским заводом за зашиту природи.

Стратегийне преценьованє упліву Просторного плану на животни штредок, интегрованє як процес до шицких фазох виробку Просторного плану, з чим ше оможлівює интегрованє цильох и принципох отримуючого розвою до шицких фазох виробку Просторного плану (од початних цильох, по дефинованє стратегийного опредзелєня и утвердзованя планских ришеньох), а з цильом зопераня або огранічованя негативних уплівох на животни штредок, здравє людзох, биодиверзитет, природни, културни и други створени добра.

Сходно члену 18. Закона о стратегийним преценьованю уплїву на животни штредок оможлирене участвоване заинтересованих органах и организацийох под час виробку Звиту о стратегийним преценьованю, односно орган цо компетентни за пририхтоване плану доруче на думане звит о стратегийним преценьованю органу цо компетентни за защиту животного штредку, заинтересованим органом и организациейом. Заинтересовани органи и организации длучни доручиц думане у чаше 30 дньох по доставаню вимаганя.

Тиж, зоз членом 19. дефиноване же орган цо компетентни за пририхтоване плану и програми обовязни обезпечиц участвоване явности у розпатраню звиту о стратегийним преценьованю.

Явни увид и явну розправу за Звит ше по правилу организуе у рамикох викладаня Просторного плану на явни увид и отримованя явней розправи у складзе зоз Законом о планованю и вибудови и Законом о стратегийним преценьованю уплїву на животни штредок.

VIII ЗАКЛЮЧЕНЯ О СТРАТЕГИЙНИМ ПРЕЦЕНЬОВАНЮ УПЛЇВУ ПЛАНУ НА ЖИВОТНИ ШТРЕДОК

Комплексносц системи защиты животного штредку на подручу Просторного плану розпатрана у рамикох Нарису плану, але и у составе предметного Звиту о стратегийним преценьованю уплїву на животни штредок.

Методология хтора применена у процесу окончованя Стратегийного преценьованя описана у предходним поглавю и вона согласна зоз предпоставками яки дефиновани зоз Законом о стратегийним преценьованю уплїву на животни штредок.

Циль виробку Звиту о стратегийним преценьованю уплїву предметного плану на животни штредок то спатране можливих значних негативних уплївох планских ришеньох на квалитет животного штредку и предписоване одвитуючих мирох за їх зменшане, односно приводжене до прилаплївих рамикох яки дефиновани зоз законску регулативу.

Же би ше поставени циль могло витвориц, окончена анализа постоянного стану животного штредку и активности яки предвидзени зоз Просторним планом.

Резимируюци уплїви Просторного плану на животни штредок и отримуююсц планских ришеньох як и медзисобни уплїви дзепоедних планских ришеньох, їх координацию у просторе и синергийне действо, приходи ше до заключения же векшина уплївох планских ришеньох будзе мац позитивни уплїв на конкретни простор.

Менши негативни уплїви хтори мож очековац з реализацию планских ришеньох маю огранічени интензитет и просторни розмири.

Же би ше таки уплїви звездло до рамикох хтори не буду обтерховйовац капацитет простору, потребне запровадзиц мири за зоперане и огранічоване негативних уплївох Просторного плану на животни штредок.

У варианти кед же ше Просторни план не принеше и кед же ше розвой не предлучи по потерашнім тренду, мож очековац дзепоседни негативни ефекти у поглядзе очуваня биодиверзитету, у одношеню на цілі стратегийного преценьованя уплїву.

У варианти же ше плански ришення имплементуе, мож очековац числени позитивни ефекти у защиты природы и очуваню биодиверзитету, хтори одстранюю векшину негативних тенденцийох у розвою предметного простору, як у случаю кед би ше Просторни план не имплементовало.

Стратегийне преценьоване не може дац експлицитни одвити на прилаплівосц дзепоедних планских ришеньох. Таки плански ришення ше муши розрабяц и детально оценьовац при виробку планскей документациї нїзших гьерархийних уровньох як и проектно-технїчней документациї. Детальнейшу анализу поединечних обектох и їх уплївох на животни штредок ше будзе розпатрац у рамикох стратегийних преценьованьох уплїву планскей документациї на нїзших гьерархийних уровньох и у рамикох преценьованьох уплїву поединечних обектох на животни штредок.

Анализуючи Просторни план у целосци, односно подруче облапеня, як единствене таке подруче на території Покраїни, на основи евалуациї значних уплївох мож заключиц же имплементация Планских ришеньох не спричинї значни негативни уплїви на цалим планским подручу, але лем на часцох (локалитетох, трасох) планского подруча, на хторих ше реализує одредзени плански ришення яки дефиновани як приоритетни за розвой цалого подруча Покраїни.

IX ЗАКОНЧУЮЦИ ОДРЕДБИ

Оценьоване звиту о стратегийним преценьованю ше окончус на основи критериюмох яки облапени у Прилогу II Закона о стратегийним преценьованю уплїву на животни штредок («Службени глашнїк Републики Сербїї», число 135/04 и 88/10).

На основи оцни звиту, орган цо компетенти за роботи заштити животного штредку дава согласносц на Звит о стратегийним преценьованю, у складзе зоз членом 22. Закона о стратегийним преценьованю уплїву на животни штредок.

Звит о стратегийним преценьованю состоина часц документацийней основи плану, сходно члену 24. Закона о стратегийним преценьованю уплїву на животни штредок.

Зоз предметним елаборатом, на основи мултидисциплинарного способу роботи, вредновани шицки мири и активносци яки предвидзени зоз Просторним планом, преценени їх потенциялно негативни уплїви хтори мож реализовац з имплементацию Просторного плану, замерковани одредзени деградацийни пункти на тим просторе и дате предкладане адекватних мирох заштити животного штредку за їх елиминацию або зменшане.

Б) ГРАФИЧНА ЧАСЦ

1476.

На основи члена 17. пасус 3. Покраїнської скупщинської одлуки о покраїнских административних таксох («Службени новини АП Войводини», число 40/2019 и 59/2020 – усоглашени дин. сум.), Покраїнска влада, на схадзки хтора отримана 27. октобра 2021. року, утвєрдзує

страивних таксох, хтора состояна часц Покраїнської скупщинської одлуки о покраїнских административних таксох («Службени новини АП Войводини», число 40/2019 и 59/2020 – усоглашени дин. сум.) ше усоглашує з рочним индексом трошительних ценох, яки обявел Републични завод за статистику, за период септембер 2020. року – септембер 2021. року, так же вони глаша:

**УСОГЛАШЕНИ ДИНАРСКИ СУМИ З ТАРИФИ
ПОКРАЇНСКИХ АДМИНИСТРАТИВНИХ ТАКСОХ**

1. Динарски суми покраїнских административних таксох яки предписани зоз Покраїнску скупщинску одлуку о покраїнских административних таксох у часци – Тарифа покраїнских админи-

**ТАРИФА
ПОКРАЇНСКИХ АДМИНИСТРАТИВНИХ ТАКСОХ**

		Сума такси у динарох
I ВИМАГАНЯ		
Тарифне число 1.		
– за вимаганє, молбу, предлог, прияву або други поднесок – кед зоз тоту одлуку иншак не предписане		340,00
НАДПОМНУЦЕ: Таксу по тим тарифним чишле ше не плаци за додатни поднески з якими обовязнік вимага швидше поступане по скорей поднешеним вимаганю, односно поднеску.		
Тарифне число 2.		
– вимагане за даване думаня о применюваню покраїнских предписаньох		1.180,00
НАДПОМНУЦЕ: Таксу по тим тарифним чишле ше не плаци за додатни поднески з якими обовязнік вимага швидше поступане по скорей поднешеним вимаганю, односно поднеску.		
II ПРАВНИ ЛІКИ		
Тарифне число 3.		
– за жалбу процив рiшення хторе подноши орган зоз члена 1. тей одлуки – кед з тоту одлуку иншак не предписане.		360,00
НАДПОМНУЦЕ: Кед у истей управней ствари вецей особи обовязнікох такси подноша єдну жалбу процив вецей рiшеньох, таксу по тим тарифним числу ше плаци по числу рiшеньох хтори ше оспорує зоз жалбом.		

Тарифне число 4.	
– на уложени позарядови правни ліки.	2.070,00
III РИШЕНЯ	
Тарифне число 5.	
– за шицки рiшення хтори приноша органи зоз члена 1. тей одлуки – кед з тоту одлуку иншак не предписане.	420,00
НАДПОМНУЦЕ: Кед ше приноши рiшенє по вимаганю вецей особох – обовязнікох такси, таксу по тим тарифним чишле ше плаци по числу обовязнікох такси, хторим ше уручує рiшенє.	
IV УВЕРЕНЯ	
Тарифне число 6.	
– за уверене, односно потвердзене – кед з тоту одлуку иншак не предписане.	230,00
V ПРЕПИСИ, ОВЕРЙОВАНЯ И ОПАТРАНЄ СПИСОХ	
Тарифне число 7.	
– за преписоване службених актох хторе ше окончує у органу (од каждого полутабаку).	320,00
НАДПОМНУЦА: 1) Под полутабаком, у смислу тей одлуки, трима ше лісток паперу з двох бокох нормального канцеларийного формату або меншого формата. 2) Кед рукопис, односно препис написани на странским язикау, плаци ше двойністу таксу з того тарифного числа.	
Тарифне число 8.	
– за опатране и преписоване (закончених) службених списох у органу – за каждую почату годзину.	260,00
VI ОПОМНУЦЕ	
Тарифне число 9.	
– за опомнуце з яким ше обовязніка поволує плациц таксу.	200,00
VII СПИСИ И ДІЇ У ВЯЗИ З УПИСАМИ ДО РЕГИСТРОХ	
Тарифне число 10.	
– за рiшенє хторе ше приноши у вязи з регистрованьом задужбинох, фондацийох и фондох и то за:	
2) рiшенє по вимаганю за упис до Регистру задужбинох, фондацийох и фондох;	10.370,00
4) рiшенє по вимаганю за упис пременкох до Регистру задужбинох, фондацийох и фондох;	2.070,00
6) рiшенє по вимаганю за сцеранє з Регистру задужбинох, фондацийох и фондох.	2.070,00

Тарифне число 11.	
— за прияву за упис до регистру стаємних толмачох.	610,00
— за ришене по вимаганю за упис до регистру стаємних толмачох.	610,00
VIII СПИСИ И ДІЇ У ОБЛАСЦИ ЕКОНОМІЇ И РЕГІОНАЛНОГО РОЗВОЮ	
Тарифне число 12.	
— за видаване рішення о согласности за хасноване мена «Войводина»	392.930,00
НАДПОМНУЦЕ: Таксу зоз того тарифного числа ше плаци пред уручованьом рішення.	
IX СПИСИ И ДІЇ У ОБЛАСЦИ ПРОСТОРНОГО ПЛАНОВАНЯ И ВИБУДОВИ	
Тарифне число 13.	
— за видаване інформаційох о локації за обекти хтори ше у целосци будую на території Автономней Покраїни Войводины, за хтори будовательну дозволу выдава компетентни орган.	3.020,00
Тарифне число 14.	
— за видаване локаційних условійох за обекти хтори ше у целосци будую на території Автономней Покраїни Войводины, за хтори будовательну дозволу выдава компетентни орган:	
2) за обекти категорії А;	2.020,00
4) за обекти категорії Б;	3.020,00
6) за обекти категорії В;	4.040,00
8) за обекти категорії Г.	4.040,00
Тарифне число 15.	
— за потвердзоване урбаністичного проєкту хтори ше вирабя за вибудов обекта за хтори будовательну дозволу выдава компетентни орган	21.520,00
Тарифне число 16.	
— за пригварку на обвисцене з яким ше одбива потвердзоване урбаністичного проєкта	650,00
X СПИСИ И ДІЇ У ОБЛАСЦИ ОБРАЗОВАНЯ	
Тарифне число 17.	
— за рішення о нострифікації, односно еквиваленцію странского школского явного документа:	
— висше и високе образование.	8.300,00

Тарифне число 18.	
2) за дупликат, односно нови явни документ хтори видава установа у обласци образования;	610,00
4) за дупликат документа о законченим школованю або фаховей квалификациї (фаховим испиту).	610,00
XI СПИСИ И ДІЇ У ВЯЗИ ЗОЗ ХАСНОВАНЬОМ ПОДАТКОХ З ЕВИДЕНЦИЇ АУТОНОМНЕЙ ПОКРАЇНИ ВОЙВОДИНИ	
Тарифне число 19.	
за хасноване податкох з евиденциї яку Автономна Покраїна Войводина водзи у складзе зоз законом:	
2) хасноване податкох з евиденциї за каждую нерухомосц;	2.100,00
4) подношене предлога хтори ше одноши на порушоване поступку за:	
(2) обезпечоване нерухомосци;	6.300,00
(4) одцудзене нерухомосци;	10.450,00
(6) даване нерухомосци на хасноване, односно до закупу;	3.280,00
(8) одказоване контракту о даваню нерухомосци на хасноване, односно до закупу;	3.280,00
(10) кладзене ипотеки на нерухомосци;	10.450,00
(12) черанку нерухомосци;	10.450,00
(14) обезпечоване и одцудзоване рухомих стварох;	4.170,00
(16) пририхтоване и заключене контрактох хтори по закону – у мено Автономней Покраїни Войводины – заключуе овласцена особа.	12.560,00
НАДПОМНУЦЕ: Таксу з того тарифного числа точки 2) подточки (8) ше плаци найпознейше по заключене контракту.	

2. Усоглашени динарски суми покрајинских административних таксох зоз точки 1. ше будзе применювац од першого дня наступного мешаца по обявљовану у «Службених новинох Автономней Покрајини».

ПОКРАЈИНСКА ВЛАДА

127 Число: 434-5/2021-02
Нови Сад, 27. октобра 2021. року

ПРЕДСИДАТЕЉ
Покрајинскей влады,
Игор Миревич, с.р.

1477.

На основи члена 16, 24. и 41. Покрајинскей скупштинскей одлуки о покрајинскей управи («Службени новини АПВ», число 37/2014, 54/2014 – друге предписане, 37/2016, 29/2017, 24/2019, 66/2020 и 38/2021), а у вязи с членом 11. Покрајинскей скупштинскей одлуки о бюджету Автономней Покрајини Войводини за 2021. рок («Службени новини АПВ», число 66/2020, 27/2021 – ребаланс и 38/2021 – ребаланс), покрајински секретар за енергетику, будователство и транспорт, п р и н е с о л

ПРАВИЛНИК О ДОДЗЕЛЪОВАНО БЕЗПОВРАТНИХ СТИМУЛУЮЩИХ СРЕДСТВОХ ЗА СОФИНАНСОВАЊЕ РЕАЛИЗАЦИЈ ПРОЕКТОХ УБУДОВАЊА КОТЛОХ ЗОЗ ВЕКШИМ СТУПЊОМ ХАСНОВИТОГО ДИЈСТВА У ЯВНИХ УСТАНОВОХ НА ТЕРИТОРИЈ АП ВОЙВОДИНИ

Общи одредби

Член 1.

Зоз тим правилником ше предписуе наменку средствох, поступок додзельованя средствох, критериуми за додзельоване средствох и други питаня од значносци за реализацию програми Покрајинского секретаријату за енергетику, будователство и транспорт зоз додзельованьом безповратних стимулюющих средствох за софинансоване явних установох зоз териториј Автономней Покрајини Войводини з целью реализациј проектох убудови котлох з векшим ступњом хасновитого дїйства у явних установох.¹

Средства ше додзельоуе явним установом хтори основала Република Сербия, Автономна Покрајина Войводина, односно єдинка локалней самоуправи зоз териториј АП Войводини.

Средства обезпечени у Бюджету Автономней Покрајини Войводини за 2021. рок и водзи ше их на окрепним бюджетним роздїлу у Покрајинским секретаријату за енергетику, будователство и транспорт (у дальшим тексту: Секретаријат).

Наменки за яки мож хасновац безповратни стимулюючи средства

Член 2.

Безповратни стимулюючи средства хтори ше додзельоуе мож хасновац за софинансоване реализациј проектох убудови котлох з векшим ступњом хасновитого дїйства у явних установох на териториј Автономней Покрајини Войводини зоз члена 1. того правилника, и то за:

¹ Явни установи то установи за обезпечоване витворїюваня правох яки утвєрждени зоз законом и витворїюваня другог зоз законом утвєржденого интересу у обласци: образования, науки, култури, физичней култури, школярского и студентского стандарту, здравственой зашити, социјалней зашити, друштвеного стараня о дзецех, социјалного осигураня, здравственой зашити животиньох и явного информованя на языкох националних меншинох (Закон о явних службох «Службени глашник РС», число 42/91 и 71/94).

Наменка А – набавку и монтажу нових котлох на фосилне гориво (природни газ, чечне и тварде гориво) або биомасу, з векшим ступњом хасновитого дїйства и провадзацу опрему у примарней целотней подстанїци (вименьоваче целоти, циркуляцијни пумпи, експанзијни судзини, автоматика за регулацию температури и друга провадзаца машинска и електро-опрема);

Наменка Б – набавку и монтажу нових котлох на фосилне гориво (природни газ, чечне и тварде гориво) або биомасу, з векшим ступњом хасновитого дїйства и провадзацу опрему у примарней целотней подстанїци (вименьоваче целоти, циркуляцијни пумпи, експанзијни судзини, автоматика за регулацию температури и друга провадзаца машинска и електро-опрема) з убудову опреми за етажне зогриване кед по тераз не исновал таки способ зогриваня.

До цени построєных яки наведзени у пасусу 1. того члена, уходя и неосободни провадзаци електро-роботи за автоматизовану або полуавтоматизовану роботу котловских построєных.

Средства яки ше додзельоуе не мож хасновац за:

1. шицки файти будвателних роботох;
2. куповане половней опреми и материялох;
3. порциј, укључуюци и порцију на додату вредносци;
4. царински, увозни и инши файти административних таксох.

Цилї проектох

Член 3.

Безповратни стимулюючи средства хтори ше додзельоуе мож хасновац за софинансоване реализациј проектох убудови котлох з векшим ступњом хасновитого дїйства у явних установох, зоз члена 1. того правилника, на териториј Автономней Покрајини Войводини, зоз целью:

- убудови енергетично ефикаснейшей опреми з векшим ступњом хасновитого дїйства, пре зменшане трошкох за енергию и енергенти;
- зменшаня трошеня фосилних горивох;
- зменшаня емисии чкодљивих газох до околинни;
- ревитализациј иснующих системох за зогриване у наведзених установох.

Конкурс за додзельоване средствох

Член 4.

Безповратни стимулюючи средства ше додзельоуе на основи конкурса. Цали текст конкурса ше обявуе у «Службених новинох Автономней Покрајини Войводини» и на интернет-боку Покрајинского секретаријату за енергетику, будователство и транспорт <http://www.psemr.vojvodina.gov.rs/>, як и скрачено у єдним з дньових глашникох хтори ше дистрибууе на цалей териториј Автономней Покрајини Войводини.

Обязни елементи конкурса тоти:

1. висина вкупних средствох хтори ше додзельоуе по конкурсу;
2. максимална сума средствох хтори ше додзельоуе за реализацию проекта;
3. наменка средствох;
4. цилї проектох;
5. условия за участвоване на конкурсу и документация яку ше подноши гу прияви;
6. термин за приявљоване на конкурс;
7. способ подношеня прияви на конкурс;
8. поступок одлучованя по конкурсу;
9. заключоване контрактох зоз хаснователями хторим додзельени средства у складзе з одлуку; и други податки хтори значни за реализацию конкурса.

Право участвовани на конкурсу и документация яку ше подноши

Член 5.

Право участвовац на конкурсу маю явни установи з території Автономней Покраїни Войводини хтори основала Република Сербия, Автономна Покраїна Войводина або єдинка локалней самоуправи (општина/город) зоз території Автономней Покраїни Войводини.

Документация яку ше подноши на конкурс²:

1. Виполнєну, подписану и з печатом оверену прияву за участвованє на конкурсу (мож ю превжац зоз сайту Секретарияту, www.psemg.vojvodina.gov.rs);
2. Потвердженє о регистрації (вывод з одвитующего регистру);
3. Фотокопию рїшеня о порційним индентификаційним чишле;
4. Фотокопию картону депонованих подписох;
5. Число рахунку хтори отворени при Управи за трезор;
6. Уверене Порційней управы же вимирени досцигнути порції и доприноси и увереня компетентней локалней самоуправи же вимирени обовязки по основи жридлових локалних приходох, не старши як 45 дні по обявйованю конкурса;
7. Идейни проєкт (минимално – машински инсталациї и електроенергетични инсталациї) з назву и пре яку наменуку ше вирабя за дату установу, з предмеру и предрахунком, з точно дефинованим детальним проєктним задатком и технічним описом иснуючого и предвидженого стану, навесц енергент пред и по закончено проєкту (кед ше реализує часц/фазу проєкту, неохобне доручиц предмеру и предрахунок за тоту часц/фазу проєкту, цо ше реализує по додзельованю средствох; фаза муши буц функционална цалосц) у складзе з одредбама важаючого Закона о планованю и вибудови;
8. Кратки вывод зоз студиї оправданосци або техно-економскей анализи чи ше виплати убудов нового котла; у виводу ше муши навесц моц котла пред и по убудови (у kW), вкупне рочне трошенє целотней енергїи з иснуючим и новим рїшенюм (у kW) з прерахунком, вкупне рочне шпорованє целотней енергїи з применюваньом нового рїшеня (у kW и у %) з прерахунком, прерахунок емисїи CO₂ з иснуючим и новим рїшенюм (у тонох), вкупне рочне зменшанє емисїи CO₂ з применюваньом нового рїшеня (у тонох и у %), видатки за енергент пред и по убудови и шпорованє (у дин и у %), вкупна вредносц инвестиції (у динарох) як и период одплацованя инвестиції (у рокох);
9. Кед ше убудує котел на природни газ, доручиц копию контракту з дистрибутером газу або доказ о иснованю приключку на дистрибутивну газну мрежу;
10. Кед скорей хаснованє тварде або чечне фосилне гориво, обгрунтовац одлуку за пременуку енергенту або затримоване иснуючого енергенту;
11. Кед по тераз не було запроваджене етажне зогриванє у установи, доручиц способ зогриваня по тераз, енергент, трошенє виражене у количестве енергенту;
12. Доказ о старосци котла;
13. Вияву подношителя вимаганя же не ма невимирени обовязки гу Секретарияту по основи скорей подписаних контрактох, чий термин за реализацию вишол (формулар Вияви мож найсц на сайту Секретарияту);
14. Вияву же ше против подношителя вимаганя не водзи виновни поступок (формулар Вияви мож найсц на сайту Секретарияту);
15. Вияву о потерашнім хаснованю средствох Секретарияту (формулар Вияви мож найсц на сайту Секретарияту);
16. Вияву подношителя вимаганя (формулар Вияви мож найсц на сайту Секретарияту);
 - а) же попри средствох хтори достати по тим конкурсу, обезпечени/буду обезпечени финансиїни средства цо остали за реализацию проєкта;

б) же ше наменково и у складзе з важацу законску регулативу (Закон о бюджетней системи, Закон о явних набавкох, Закон о планованю и вибудови и инше) потроши додзелени средства;

с) же ше Секретарияту будзе доручовац звити, у складзе з контрактovima обовязками;

17. Средство финансиїного обезпеченя з яким подношитель прияви обезпечує виполнєне своїх контрактowych обовязкох ШЕ НС ПОДНОШИ ГУ ПРИЯВИ (Подношитель прияви хторому додзелени контракт длужен, при заключованю контракта, доручиц средство финансиїного обезпеченя).

Секретарият затримує право од подношителя прияви, по потреби, питац додатну документацию и информации.

Прияву и приложену документацию ше не враца подношительом, окрем проєктней документациї, на вимаганє установи, цо не достала средства по тим конкурсу, а по одобрено покраїнского секретара.

Член 6.

Прияву на Конкурс мож поднесц особїне, з придаваньом до писарниці покраїнских органах управы у Новим Садзе, Булевар Михайла Пулина число 16, або послац по пошти, обовязно у писаней форми на конкурсних формуларох яки мож превжац у Секретарияту або з сайту Секретарияту. Формулар прияви хтори подписала и оверела овласцена особа подношителя прияви ше подноши у завартей коверти з назначеньом: «НС ОТВЕРАЦ», назву и адресу подношителя прияви и назву конкурса.

Поступанє з приявами за хтори ше трима же су нешорови

Член 7.

Комисия не будзе розпатрац прияви за хтори трима же су нешорови и то:

- неблагочасни прияви (прияви хтори поднєшени по виходзеню термину яки предвидзени у конкурсу),
- недодшлєбодзени прияви (прияви хтори поднєсли неовласцени особи и субекти хтори не предвидзени з конкурсом, односно тоти прияви хтори ше не одноша на з конкурсом предвидзени наменки),
- неподполни и нерозумлїви прияви (прияви гу хторим не приложени шикки потребни докази, неподписани прияви, зоз невыполненима рубрикама и неуписанима вимаганима числовима вредносцама у таблїчки зоз критериюмама, хтори виполнєни з графитним клайбасом, прияви хтори послати по факсу або електронскей пошти (e-mail), прияви хтори не поднєшени на одвитующим формуларе, без одвитующего числа рахунку хтори отворени при Управы за трезор, хтори маю нерозумлїви и нечитки податки, прияви хтори маю недостаточни обсяг техничней документациї).

Не будзе ше розпатрац прияви тих субектох хтори хасновали средства Секретарияту, а у случаю виходзеня контрактowego термину не поднєсли Секретарияту финансиїни и други обовязни звити о трошеню додзелених средствох.

Одлучованє о додзельованю средствох

Член 8.

Покраїнски секретар з рїшенюм формує окремну конкурсну комисию хтора будзе препатрац прияви з приложену документацию и хтора вирами предкладанє за додзельованє средствох (у дальшим тексту: Комисия). Членох Комисїи ше менує зоз шора занятих у Секретарияту, а можу буц ангажовани и фаховци з обласци за яку розписани конкурс хтори не заняті у секретарияту.

Покраїнски секретар розпатра предкладаня Комисїи за додзельованє средствох и приноси одлуку о додзельованю средствох хасновательом. Тота одлука конечна и против ней не мож уложиц жалбу.

Одлуку о додзельованю средствох хасновательом (результати конкурса) ше обявує ше на урядовой интернет адреси Секретарияту.

² Документацию ше препоручує доручиц у регистраторе як цалосц, з боками означенима з порядковима числами, повязану так же би ше з ней не могло додатно винїмац и укладац боки.

Критериуми за додзельованс средствох

Член 9.

При приношеню одлуки о додзельованю средствох остатнім хасновательом, прияви цо сцигли ше будзе з применюваньом тих критериумох:

1. Специфична вредносц инвестициї хтора дата у дин/kW	
наменка А – газни котел або котел на биомасу	
Вредносц инвестициї ≤ 10.000 дин/kW	10 боди
$10\ 000 < \text{Вредносц инвестициї} \leq 25\ 000$ дин/kW	5 боди
Вредносц инвестициї $> 25\ 000$ дин/kW	Прияву ше не будзе розпатрац
наменка А – котел на чечне або тварде гориво	
Вредносц инвестициї $\leq 5\ 000$ дин/kW	10 боди
$5\ 000 < \text{Вредносц инвестициї} \leq 15\ 000$ дин/kW	5 боди
Вредносц инвестициї $> 15\ 000$ дин/kW	Прияву ше не будзе розпатрац
Наменка Б	
Вредносц инвестициї $\leq 20\ 000$ дин/kW	10 боди
$20\ 000 < \text{Вредносц инвестициї} \leq 45\ 000$ дин/kW	5 боди
Вредносц инвестициї $> 45\ 000$ дин/kW	Прияву ше не будзе розпатрац
2. Активни дньови час хаснованя установи през целотну сезону	
Час хаснованя > 20 h	10 боди
$10 < \text{Час хаснованя} \leq 20$ h	7 боди
Час хаснованя ≤ 10 h	4 боди
3. Процентуалне шпорованс у видаткох за енергент	
Зашпорованс $> 30\%$	10 боди
$20\% \leq \text{Зашпорованс} \leq 30\%$	7 боди
$10\% \leq \text{Зашпорованс} \leq 20\%$	4 боди
Зашпорованс $< 10\%$	Прияву ше не будзе розпатрац
4. Ступень хасновитосци котла	
Наменка А – газни котел	
Ступень хасновитосци котла $> 95\%$	10 боди
$90\% < \text{Ступень хасновитосци котла} \leq 95\%$	5 боди
Ступень хасновитосци котла $< 90\%$	Прияву ше не будзе розпатрац
наменка А – котел на чечне або тварде гориво або на биомасу	
Ступень хасновитосци котла $> 85\%$	10 боди
$70\% < \text{Ступень хасновитосци котла} \leq 85\%$	5 боди
Ступень хасновитосци котла $< 70\%$	Прияву ше не будзе розпатрац
Наменка Б	
Ступень хасновитосци котла $> 95\%$	10 боди
$90\% < \text{Ступень хасновитосци котла} \leq 95\%$	7 боди
$75\% \leq \text{Ступень хасновитосци котла} \leq 90\%$	4 боди
Ступень хасновитосци котла $< 75\%$	Прияву ше не будзе розпатрац
5. Период одплатованя инвестициї	
Период одплатованя < 3 роки	10 боди
$3 \leq \text{Период одплатованя} < 5$ роки	7 боди
$5 \leq \text{Период одплатованя} \leq 8$ роки	4 боди
Период одплатованя > 8 роки	Прияву ше не будзе розпатрац

6. Учасц власних средствох подношителя прияви (без ПДВ)	
Учасц $\geq 30\%$	10 боди
$20\% \leq$ Учасц $< 30\%$	5 боди
Учасц $< 20\%$	Прияву ше не будзе розпатрац
7. Число хасновательох у установи	
число хасновательох ≥ 300	10 боди
$100 \leq$ число хасновательох < 300	7 боди
$20 \leq$ число хасновательох < 100	4 боди
число хасновательох < 20 хасновательох	1 бод
8. Висина безповратних средствох яки ше вимага од Секретариату (без ПДВ)	
наменка А – газни котел або котел на биомасу	
Вимагани средства $\leq 1.000.000,00$ дин.	10 боди
$1.000.000 <$ Вимагани средства $\leq 2.000.000$ дин.	5 боди
Вимагани средства $> 2.500.000$ дин.	Прияву ше не будзе розпатрац
наменка А – котел на чечне або тварде гориво	
Вимагани средства $\leq 600.000,00$ дин.	10 боди
$600.000 <$ Вимагани средства $\leq 1.000.000$ дин.	5 боди
Вимагани средства $> 1.000.000$ дин.	Прияву ше не будзе розпатрац
Наменка Б	
Вимагани средства $\leq 1.500.000,00$ дин.	10 боди
$1.500.000 <$ Вимагани средства $\leq 2.500.000$ дин.	5 боди
Вимагани средства $> 2.500.000$ дин.	Прияву ше не будзе розпатрац
9. Файта енергенту (пред и по убудови нового котла)	
Газ – газ, чечне або тварде – газ або биомаса	10 боди
Чечне або тварде – чечне або тварде	0 боди
Газ – чечне або тварде	Прияву ше не будзе розпатрац
10. Старосц иснуюцого котла	
20 роки и вещей	10 боди
10 – 20 роки	5 боди
Менш як 10 роки	0 боди
11. Потерашис хаснованс средствох з бюджету Секретариату	
Не хасновани средства	10 боди
хасновани средства $< 5.000.000,00$ дин.	7 боди
$5.000.000,00 \leq$ Хасновани средства $< 10.000.000,00$ дин.	4 боди
Хасновани средства $\geq 10.000.000,00$ дин.	0 боди
12. Ступень развитосци єдинки локалней самоуправи³	
IV група: чий ступень развитосци ЄЛС под 60% републичного просеку III група: чий ступень развитосци ЄЛС у розпону од 60% до 80% републичного просеку	10 боди
II група: чий ступень развитосци ЄЛС у розпону од 80% по 100% републичного просеку	8 боди
I група: чий ступень развитосци ЄЛС над републичним просеком	6 боди
13. Значносц инвестицій	
Значносц укладаня за АП Войводину	до 15 боди

³ Уредба о утверждованю единственей лїстини развитосци регионох и єдинкох локалней самоуправи за 2014. рок («Службени глашник РС», число 104/2014),

Контракт о додзельованю средствох**Член 10.**

Зоз Одлукы о додзельованю средствох ше утвердзуе поединечни суми средствох по хасновательови.

По приношеню одлуки о додзельованю средствох, покраїнски секретар заклочуе зоз хасновательом средствох контракт о додзельованю средствох.

Обовязни елементи контракту тоти:

- податки о хасновательови,
- суму додзелених средствох,
- наменка за яку ше додзелюе средства
- период на яки ше заклочуе контракт
- обовязкох хаснователя средствох
- звити хтори ше подноши Секретариату
- други елементи хтори значни за реализацию контрактных активносцох.

Провадзене вивершеня контракту**Член 11.**

Хаснователь средствох ма обовязку поднесц Секретариату звити (наративни-описни и финансийни) о реализаций проекта и наменковим и законїтим трошеном средствох (у дальшим тексту: Звит), найпознейше у чаше 15 дньох од контрактного термину яки утвердзени за реализацию проекта, зоз припадаюцу документацию.

Финансийни звит муши облапц докази о потрошених средствох, з комплетну документацию з яку ше оправдуе наменкове и законїте хасноване достатих средствох, як и средствох цо остали хтори потребни за реализацию проекту (документацию о запроваденим поступку явних набавкох, виводи з Управи за трезор, фактури, контракти и другу финансийну документацию, гарантнї лїстки за шицку опрему) хтору оверели овласцени особи.

У наративним звиту потребне навесц поступок и рядошлїд запровадзеного проекту з поединечними наводами шицких документох цо су послати. Детальни випатрунок Звиту ше постави на сайт Секретариату.

Даватель средствох затримуе право од Хаснователя средствох, по потреби, питац додатну документацию и информации.

Административну контролу звитох запровадзуе Секретариат, з контролу вивершеня контрактных обовязкох и звиту зоз приложеними документами.

Покраїнски секретар з рїшенюм може формовац окремну комисию, зоз шора занятих у Секретариату, за окончоване монитингу и непоштредней контроли реализаций проектох.

Член 12.

Средства з бюджету Автономней Покраїни Войводины хтори предмет контракту подлегую под контролу применюваня законох у обласци материялно-финансийного дїлованя и наменкового и законїтого хаснованя средствох, хтору окончуе служба бюджетней инспекции Автономней Покраїни Войводины.

Хаснователе средствох длужни служби бюджетней инспекции оможлївиц незавадану контролу наменкового и законїтого хаснованя средствох по предмету контракту.

Член 13.

Хаснователе средствох по явном конкурсу длужни у шицких явних публикацийох и при обявлюваню о активносцох, мирох и програмох хтори ше финансиуе и софинансуе по явном конкурсу, навесц же у їх финансированю и софинансованю участвовала Автономна Покраїна Войводина, Покраїнски секретариат за енергетику, будовательство и транспорт.

Закончующи одредби**Член 14.**

Правилнїк ступа на моц по обявлюваню у «Службених новинах Автономней Покраїни Войводины».

ПОКРАЇНСКИ СЕКРЕТАР ЗА ЕНЕРГЕТИКУ, БУДОВАТЕЛЬСТВО И ТРАНСПОРТ

Число: 143-401-8678/2021-02
Нови Сад, 26. октобра 2021. року

ПОКРАЇНСКИ СЕКРЕТАР,
Огнен Белич, с.р.

1478.

На основи члена 16, 24. и 41. Покраїнскей скупштинскей одлуки о покраїнскей управи («Службени новини АПВ», число 37/2014, 54/2014 – друге предписане, 37/2016, 29/2017, 24/2019 и 38/2021), а у вязи зоз членом 11. Покраїнскей скупштинскей одлуки о бюджету Автономней Покраїни Войводины за 2021. рок («Службени новини АПВ», число 66/2020, 27/2021 – ребаланс, 38/2021 – ребаланс) покраїнски секретар за енергетику, будовательство и транспорт, п р и н е с о л

**ПРАВИЛНІК
О ДОДЗЕЛЬОВАНЮ БЕЗПОВРАТНИХ СТИМУЛУЮЩИХ
СРЕДСТВОХ ЗА СОФИНАНСОВАНЕ РЕАЛИЗАЦИИ
ПРОЕКТОХ ПРИМЕНЮВАНЯ СОЛАРНЕЙ ЕНЕРГИИ У
ПОЛЬОПРИВРЕДНИХ ГАЗДОВСТВОХ**

Общи одредби**Член 1.**

Зоз тим правилнїком ше предписуе наменку средствох, поступок додзельованя средствох, критериюми за додзельоване средствох и други питаня од значносци за реализацию програми Покраїнского секретариату за енергетику, будовательство и транспорт додзельованя безповратних стимулюющих средствох за софинансоване реализаций проектох применюваня соларней енергии у польопривредних газдовствох зоз шедзиском на територии Автономней Покраїни Войводины.

Средства обезпечени у бюджету Автономней Покраїни Войводины и водзи ше их на окреминим бюджетним роздїлу у Покраїнским секретариату за енергетику, будовательство и транспорт (у дальшим тексту: Секретариат).

Наменки за яки мож хасновац безповратни стимулюючи средства**Член 2.**

Безповратни стимулюючи средства хтори ше додзелюе ше будзе хасновац за софинансоване реализаций проектох хаснованя соларней енергии за потреби наводнюваня регистрованих польопривредних газдовствох зоз територии Автономней Покраїни Войводины, з цильом набавки и монтажи нових соларних пумпних системох за наводнюване (фотонапружни панели, соларна пумпа за воду з контроловачом, акумулатор) и иншей провадзацей електро и машинскей опреми. Цена построеня не облапц бице студньох, правене резервоарох и часцох залїващих системох за резервоаром.

Средства хтори ше додзелюе не мож хасновац за:

1. шицки файти будователних работох;
2. куповане половней опреми и материялох;
3. порции, уключуюци и порцию на додату вредносц;
4. царински, увозни и инши файти административних таксох.

Цилї проекту**Член 3.**

Безповратни стимулююци средства хтори ше додзелює ше будзе хасновац за софинансоване реализациї проектох польопривредних газдовствох хтори хасную соларну енергию у заливачих системох на території Автономней Покраїни Войводини, з цильом:

- уградзована енергетски ефикаснейшей опреми за хасноване соларней енергії за наводньоване, пре зменшане трошкх за енергенти;
- зменшаня увозней зависности хаснованя фосилних горивох;
- звекшаня енергетскей самостойности польопривредних газдовствох;
- зменшаня емисий чкодлівих газох до околини;
- афирмації хаснованя обновующих жридлох енергії;
- ревитализациї постоящих системох за наводньоване у регистрованих польопривредних газдовствох.

Конкурс за додзелюванє средствох**Член 4.**

Безповратни стимулююци средства ше додзелює на основи Конкурсу. Цали текст Конкурсу ше обявює у «Службених новинах Автономней Покраїни Войводини» и на интернет-боку Покраїнского секретариату за енергетику, будователство и транспорт <http://www.psemg.vojvodina.gov.rs/>, як и скрацено у едних дньових новинах хтори ше дистрибує на цалей території Автономней Покраїни Войводини.

Обязни елементи конкурса тоти:

1. вкупна висина средствох хтори ше додзелює по Конкурсу;
2. максималана сума средствох хтори ше додзелює за реализацию проекту;
3. наменки средствох;
4. цилї проектох;
5. условия за участвоване на Конкурсу и документация яку ше подноши гу прияви;
6. число проектох з яким еден субект може конкуровац;
7. термин за приявйоване на Конкурс;
8. способ подношения прияви;
9. поступок одлучованя по Конкурсу;
10. заключоване контрактох зох хаснователями хторим додзелени средства у складзе з одлуку; и други податки цо значни за реализацию Конкурсу.

Право участвованя на Конкурсу и документация яку ше подноши**Член 5.**

Право на стимулациї витворюю особи хтори уписани до Регистру польопривредних газдовствох (РПГ) и хтори маю активни статус, и то физична особа – ношитель регистрованного комерциального фамелийного польопривредного газдовства.

Документация хтору ше подноши на Конкурс⁴:

1. Виполнену и подписану прияву за участвоване на Конкурсу (мож ю превжац зох сайту Секретариату, www.psemg.vojvodina.gov.rs);
2. фотокопию особней легитимациї або одчитану чиповану особну легитимацию ношителя регистрованного польопривредного газдовства;

⁴ Документацию ше препоручає доручиц у регистраторе, як цалосц, з боками означенима з порядковима числами, повязану так же би ше не могло з ней додатно винїмац и укладац боки.

3. оригинални вивод з Регистру польопривредних газдовствох хтори видава Управа за трезор (податки о польопривредним газдовстве, перши бок Виводу як и други боки виводу з податками о поверхносцох, не старши як 45 днї);
4. оригинални вивод з лїстку нерухомосцох зох шицкими прилогами, з яким ше утвєрдзує право власности на нерухомосц, односно на жем, односно кед є не власнїк, муши мац контракт о їх закупе, на найменей 12 роки од момента обявйованя Конкурсу (доручиц вивод з катастру хтори не старши як 30 днї по обявйованю того конкурсу);
5. Идейни проект вибудови соларней пумпней системи за применюване у заливачих системох хтори виробела фирма цо ма лиценцу за таку файту проектох. Идейни проект муши облапаяц шлїдуюци податки:
 1. точну ГПС локацию системи за наводньоване;
 2. Технїчни опис компонентох системи за наводньоване з детальним технїчним описом шицких елементох системи;
 3. Прєрахунки муша облапаяц: прєрахунки паду напруженя, краткого спою, селективносц заштити и вибор прєводнїкох, статични прєрахунки за подкострукциї за ношенє фотонапружних модулох. Потребне окончиц рочни прєрахунок продукциї електричнеї енергії з хаснованьом релевантного софтверу, зох хаснованьом податкох з доступней литератури або зох хаснованьом податкох з мераньох на терену;
 4. Технїчно-економску рентабилносц инвестициї: Потребне окончиц прєрахунок рентабилносци инвестициї вибудови соларней системи з хаснованьом релевантного софтверу, хаснованьом податкох з доступней литератури або з хаснованьом податкох з мераньох на терену;
 5. Проектовац систему за заштити од атмосферского и индукваного прєнапруженя з одвигуюцима прєрахунками. Проектовац систему ужеменя з одвигуюцима прєрахунками;
 6. Потребне проектовац систему хтора у реалним чаше прияви прємесчанє соларней системи прєйг дошлєбодзеної граници, яка дефинована з ГПС координатами обекту. Доручиц технїчни опис системи з приказом симулациї роботи системи. (ОПЦИЈНО – проектовац и доручиц технїчни опис системи за управанє);
 7. Графичну документацию: предметну поверхносц (на хторей урисовани шицки часци системи за наводньованє), блок схему системи, еднopolни и управяцки схеми системи, деталї монтажи и повязованя елементох системи;
 8. Предмери и прєдрахунок шицких роботох и материялох яки необходни за виробок системи яка обробена у идейним проекту;
 9. Прилог проекту у хторим потребне доручиц вивод з каталогу за спецификовану опрему у проекту на хторим видно шицки податки яки дефиновани у идейним проекту и предмери и прєдрахунку (технїчни характеристики опреми, продукователя опреми, гаранцию на опрему – найменей на 2 роки, окрем кед зох членом 9. Правилнїка иншак не назначене).
 6. Рочни прєрахунок продукциї електричнеї енергії на предметней локациї з хаснованьом податкох зох мераня на терену або явно доступних податкох.
 7. Технїчно-економску анализу хтору зробела лиценцована фирма, пре оправданосц укладаня до проекту (окреме од идейного проекту);
 8. Урядови доказ о отвореним рахунку у дїловней банки (назву рахунку, назву банки у хторей ше водзи рахунок, число рахунку хтори видала и оверела банка у хторей ше водзи);
 9. Уверенє Порцијней управи же вимирени досцигнути порциї и доприноси, не старше як 45 днї по обявйованю Конкурсу;
 10. Увереня компетентней локалней самоуправи по основи жридлових локалних явних приходах, не старши як 45 днї по обявйованю Конкурсу;

11. Вияву подношителя вимагання же не ма невимирени обовязки гу Секретарияту по основи скорей подписаних контрактох, чий термин за реализацию вишол (формулар Вияви мож найсц на сайту Секретарияту);
12. Вияву же ше против подношителя вимагання не водзи парнични, односно виновни поступок по основи скорей витворених стимуляцийох, субвенцийох и кредитох (формулар Вияви мож найсц на сайту Секретарияту);
13. Вияву о потерашнім хаснованю средствох Покраїнского секретарияту за енергетику, будовательство и транспорт (формулар Вияви мож найсц на сайту Секретарияту);
14. Вияву подношителя вимагання (формулар Вияви мож найсц на сайту Секретарияту):
 - а) же окрем средствох достатих по тим конкурсу, обезпечени остаток финансийних средствох за реализацию проекту;
 - б) же ше доделени средства потроши наменково и у складзе з важацу законску регулативу;
 - в) же ше Секретарияту будзе доручовац звити, у складзе з контрактovima обовязками.
15. Вияву подношителя вимагання же випродуковану електричну енергию зоз соларних панелох будзе хасновац лем за власни потреби и же випродуковану електричну енергию не будзе випоручовац до явней дистрибуційней мрежи (формулар Вияви мож найсц на сайту Секретарияту);
16. Средство финансийного обезпеченя з яким подношитель прияви обезпечує випольоване своїх контрактoryх обовязкох ше НС ПОДНОШИ ГУ ПРИЯВИ;

(Подношитель прияви хторому доделени контракт длужен при заключованю контракту доручиц средство финансийного обезпеченя, у складзе зоз Законом).

Секретарият затримує право од подношителя прияви, по потреби, питац додатну документацию и информацию.

Прияву и приложену документацию ше подношительом не враца.

Способ подношеня прияви

Член 6.

Прияви на Конкурс мож поднесц особне, з придаваньом писарниці покраїнских органах управи у Новим Садзе, Булевар Михайла Пупина число 16, або послац по пошти, обовязно у писаней форми лем на конкурсних формуларох хтори мож превжац у Секретарияту, або з интернет-презентациі (сайту) Секретарияту. Формула прияви хтори оверела и подписала овласцена особа подношителя прияви ше подноши у завартей коверти зоз назначеньом «НС ОТВЕРАЦ» и назву Конкурсу.

Критериюми за додзельованє средствох

Член 9.

При приношеню одлуки о додзельованю средствох остатнім хасновательом, прияви цо сцигли ше бодує з применьованьом шлїдуючих критериюмох за набавку и монтажу фотонапружных соларних панелох з провадзацу опрему:

1. Финансийна способносц субкту – учасц власних средствох	
Учасц $\geq 50\%$	10 боди
$35\% \leq \text{Учасц} < 50\%$	8 боди
$20\% \leq \text{Учасц} < 40\%$	6 боди
Учасц $< 20\%$	Прияву ше не будзе розпатрац
2. Технічни квалитет фотонапружных панелох	
Гарантни период на дійство у висини 80% номиналней моци панелох:	
Гарантни период ≥ 35 роки	10 боди
$15 \leq \text{Гарантни период} < 35$ роки	4 боди
Гарантни период < 15 роки	Прияву ше не будзе розпатрац

Поступанє з приявами за хтори ше трима же су нешорови

Член 7.

Комисия не будзе розпатрац прияви за хтори трима же су нешорови и то:

- неблагочасни прияви (прияви хтори поднешени по виходзеню термину яки предвидзени у Конкурсу);
- недошлебодзени прияви (прияви хтори поднесли неовласцени особи и субекти хтори не предвидзени з Конкурсом, односно тоти прияви хтори ше не одноша на з Конкурсом предвидзени наменки);
- неподполни и нерозумліви прияви (прияви гу хторим не приложени шицки потребни докази, неподписани прияви, з невиконенима рубриками, хтори виконени з графитним клайбасом, прияви хтори послати по факсу або по електронскей пошти (e-mail), прияви хтори не поднешени на одвитующим формуларе, хтори маю нерозумліви и нечитки податки.

Не будзе ше тиж розпатрац прияви тих субектох хтори хасновали средства Покраїнского секретарияту за енергетику, будовательство и транспорт, а хтори у случаю виходзеня контрактowego термину не поднесли Покраїнскому секретарияту за енергетику, будовательство и транспорт финансийни и други обовязни звити о трошеню доделених средствох.

Одлучованє о додзельованю средствох

Член 8.

Покраїнски секретар за енергетику, будовательство и транспорт (у дальшим тексту: Покраїнски секретар) з ришеньом формує окремну конкурсну комисию хтора будзе препатрац прияви з приложену документацию и хтора вироби предкладанє за додзельованє средствох (у дальшим тексту: Комисия). Членох Комисіі ше менує зоз шора занятих у Секретарияту, а можу буц ангажовани и фаховци з обласци за яку розписани Конкурс хтори не заняти у Секретарияту.

Покраїнски секретар розпатра предкладаня Комисіі за додзельованє средствох и приноси одлуку о додзельованю средствох хасновательом. Тота одлука конечна и против ней не мож уложити жалбу.

Одлуку о додзельованю средствох хасновательом (результати Конкурсу) ше обявує на урядовой интернет-адреси Секретарияту.

3. Потерашис хаснованс средствох з бюджету Покраїнского секретарияту за енергетику, будовательство и транспорт	
Не хасновани средства	10 боди
Хасновани средства $\leq 5.000.000$ дин.	7 боди
Хасновани средства $> 5.000.000$ дин.	4 боди
4. Ступень розвитосци єдинки локалней самоуправи у хторей ше находзи РПГ	
IV група: чий ступень розвитосци ЄЛС под 60% републичного просеку III група: чий ступень розвитосци ЄЛС у розпону од 60% до 80% републичного просеку	10 боди
II група: чий ступень розвитосци ЄЛС у розпону од 80% до 100% републичного просеку	8 боди
I група: чий ступень розвитосци ЄЛС над републичним просеком	6 боди
5. Период одплацованя инвестициї	
Период одплацованя < 5 роки	10 боди
$5 \leq$ Период одплацованя < 7 роки	7 боди
$7 \leq$ Период одплацованя ≤ 10 роки	4 боди
Период одплацованя > 10 роки	Прияви ше не будзе розпатрац
6. Ношитель РПГ жена	
Гей	2 боди
Не	0 боди
7. Специфична вредносц инвестициї виражена у дин/KW (без ПДВ)	
Специфична вредносц $\leq 300.000,00$ дин/kW	10 боди
$300.000,00 <$ Специфична вредносц $\leq 375.000,00$ дин/kW	7 боди
$375.000,00 <$ Специфична вредносц $\leq 450.000,00$ дин/kW	4 боди
Специфична вредносц $> 450.000,00$ дин/kW	Прияви ше не будзе розпатрац
8. Технічни квалитет пумпи	
Гарантни период за соларну пумпу	
Гарантни период ≥ 2 роки	10 боди
Гарантни период < 2 роки	Прияви ше не будзе розпатрац
9. Надпатрунок и управяне	
Система ма можлівосц за далінски надпатрунок и управяне	10 боди
Система ма можлівосц за далінски надпатрунок без управяня	6 боди
10. Висина вимаганих средствох од Секретарияту по Конкурсу	
Вимагани средства $< 300.000,00$ дин	10 боди
$300.000,00$ дин \leq Вимагани средства $< 500.000,00$ дин	7 боди
$500.000,00$ дин \leq Вимагани средства $< 800.000,00$ дин	4 боди
Вимагани средства $> 800.000,00$ дин	Прияви ше не будзе розпатрац
11. Функционалносц	
Функционалносц системи	До 10 боди
12. Значносц	
Значносц инвестициї	До 10 боди

Секретарият затримує право наведзени податки у прияви подношителя превериц на самим месце.

Контракт о додзельованю средствох**Член 10.**

З Одлуку о додзельованю средствох ше утвердзуе посдинечни суми средствох по хасновательови.

По приношеню одлуки о додзельованю средствох, покраїнски секретар заключуе зоз хаснователем средствох контракт о додзельованю средствох.

Обовязни елементи контракту тоти:

- податки о хасновательови;
- сума додзелених средствох;
- наменка за яку ше додзелюе средства;
- период на яки ше заключуе контракт;
- обовязки хаснователя средствох;
- звити хтори ше подноши Секретарияту;
- инши елементи од значносци за реализацию контрактных активносцох.

Провадзене вивершеня контракту**Член 11.**

Хаснователь средствох ма обовязку поднесц Секретарияту звити (нарatively-описни и финансови) о реализациі проєкту и наменковим и законїтїм трошеню средствох (у дальшим тексту: Звит), найпознейше у чаше 15 дньох од контрактного термину яки утвердзени за реализацию проєкту, з припадаюцу документацию.

Финансийни звит муши облапц докази о потрошених средствох, з комплетну документацию з яку ше оправдуе наменкове и законїте хасноване достатих средствох, як и средствох цо остали и хтори потребни за реализацию проєкту (фактури, контракти и другу финансову документацию, як и документацию у складзе зоз Законом о планованю и вибудови) хтору оверели овласцени особи.

Виводзене роботох, звити и провадзаца документация муша вивершиц и оверец инженери одвитууюцо фаху з лиценцу за одвичательного виводзача роботох.

Виводзене роботох по проєктох за хтори додзелени средства можу окончовац лем підприємства регистровани за окончоване тих діялносцох.

Хаснователь средствох ше обовязуе же ангажуе фахови надпатунок за реализацию Проєкту з приложением Контрактом у Звиту.

Даватель средствох затримуе право од Хаснователя средствох, по потреби, питац додатну документацию и информациі.

Административну контролу звитох запровадзуе Секретарият, з контролу вивершеня контрактных обовязкох и звиту зоз приложеними документами.

Покраїнски секретар з ришеньом може формовац окремну Комисию зоз шора занятих у Секретарияту за окончоване мониторингу и непосредней контроли реализациі проєктох.

Член 12.

Средства з бюджету Автономней Покраїни Войводини хтори предмет контракту подлєгую под контролу применюваня законех у обласци материялно-финансийного ділованя и наменкового и законїтого хаснованя средствох, хтору окончуе служба бюджетней инспекциі Автономней Покраїни Войводини.

Хаснователе средствох длужни служби бюджетней инспекциі оможливиц незавадану контролу наменкового и законїтого хаснованя средствох по предмету контракту.

Член 13.

Хаснователе средствох по явном конкурсу длужни у шицких явних публикацийох и при обявйованю о активносцох, мирох и програмох хтори ше финансиуе и софинансуе по явном конкурсу, навесц же у їх финансованю и софинансованю участвовала Автономна Покраїна Войводини, Покраїнски секретарият за енергетику, будователство и транспорт.

Тот правилнїк ступа на моц по обявйованю у «Службених новинах АП Войводини».

**ПОКРАЇНСКИ СЕКРЕТАР ЗА ЕНЕРГЕТИКУ,
БУДОВАТЕЛЬСТВО И ТРАНСПОРТ**

Число: 143-401-7967/2021-02
од 26. октобра 2021. року

ПОКРАЇНСКИ СЕКРЕТАР,
Огнен Бєлич, с.р.

1479.

На основи члена 16, 24. и 33. Покраїнскей скупштинскей одлуки о покраїнскей управи («Службени новини АПВ», число 37/14, 54/14 – др. одлука и 37/16, 29/17, 24/19, 66/20 и 38/21) у вязи зоз Законом о стимуляцийох у польопривреди и руралним розвою («Службени глашнїк РС», число 10/13, 142/14, 103/15 и 101/16) и Покраїнску скупштинску одлуку о Програми потримовки за запровадзоване польопривредней политики и политики руралного розвою за територию Автономней Покраїни Войводини у 2021. року («Службени новини АПВ», число и 66/20 и 38/21), а у складзе зоз Правилнїком о запровадзованю конкурсох хтори розписуе Покраїнски секретарият за польопривреду, водопривреду и лесарство, покраїнски секретар за польопривреду, водопривреду и лесарство приноши

**ПРАВИЛНІК
О УНАПРЕДЗЕНЮ И РОЗВОЮ РУРАЛНЕЙ
ИНФРАСТРУКТУРИ И УСЛУГОХ НА ТЕРИТОРИИ АП
ВОЙВОДИНИ У 2021. РОКУ****Общи одредби****Член 1.**

Зоз тим правилнїком ше предписуе поступок (наменку, хасновательох, висину и способ додзельованя средствох, конкурсе, право участвованя, поступок з приявами, розпатранє приявох, бодоване и критериуми за додзельоване средствох, одлучоване, контрактванє, провадзене реализациі и закончууюци одредби) додзельованя стимулюющих средствох преїг Конкурсу за унапредзене и розвой руралней инфраструктури и услугох на території АП Войводини у 2021. року, по Програми потримовки за запровадзоване польопривредней политики и политики руралного розвою за територию Автономней Покраїни Войводини у 2021. року («Службени новини АПВ», число 66/20 и 38/21).

Програму зоз пасуса 1. того члена принесла Скупштина Автономней Покраїни Войводини, а Покраїнски секретарият за польопривреду, водопривреду и лесарство (у дальшим тексту: Секретарият) задлужени за єї реализацию.

Висина и способ додзельованя средствох**Член 2.**

За реализацию Конкурсу за унапредзене и розвой руралней инфраструктури и услугох на території АП Войводини у 2021. року предвидзени вкупно 28.000.000,00 динари.

Безповратни средства за потримовку инвестицийох по Конкурсу ше утвердзуе у суми 100% вкупно прилаплївих трошкох инвестициі.

При обрахунку ше бере вредноц инвестиції без порції на дату вредноц (ПДВ).

Максимална сума безповратних средствох по едней прияви не може буц векша як 2.500.000,00 динари.

Максимална сума безповратних средствох по едней прияви виноши 500.000,00 динари.

Наменки за яки мож хасновац средства

Член 3.

Безповратни средства хтори ше додзелює по тим конкурсу наменни за:

- Виробок проєктней документациі, або ажурованє постоющей проєктно-технічней документациі од значности за унапредженє туристичного понукнуца локалней самоуправи як и предаванє польопривредних продуктох;
- Виробок проєктох туристичней сигнализациі хтора облапя и сигнализацию польопривредних газдовствох хтори ше занімаю з предаваньом польопривредних продуктох дома, як и ажурованє постоющей;
- Поставяне новей и/або обновйованє постоющей туристичней сигнализациі хтора облапя и сигнализацию польопривредних газдовствох хтори ше занімаю з предаваньом польопривредних продуктох дома.

Право участвованя на Конкурсу

Член 4.

Право участвованя на Конкурсу маю локални самоуправи зотериторії Автономней Покраїни Войводини (у дальшим тексту: Подношитель прияви).

Локални самоуправи хтори маю статус городу (Нови Сад, Суботица, Зренянин, Панчево, Вершец, Сримска Митровица, Кикинда, Зомбор – Закон о территориялней организациі Републики Сербії («Службени гласник РС», число 129/2007, 18/2016 и 47/2018) маю право конкуровац за населени места хтори ше находза у шедзиску городу.

Потребна документация

Член 5.

Документация хтору ше подноши на Конкурсу:

- читко выполнени формулар прияви з обовязним печатом и подписом;
- проценена вредноц на основі информативних понукнуцох яки позберани од потенциалних понукачох (доручующе и наведзени информативни понукнуца);
- Кед контракт заключени доручує ше:
 1. копию контракту;
 2. копию прилапеного понукнуца;
 3. копию остатней плаценой дочасовой ситуациі або авансного предрахунку зот доказом о оконченим плацено (вывод рахунку);
- одлуку/ришенє компетентного органу Подношителя прияви, за виробок планскей и проєктней документациі (за точку 1. Наменки средствох);
- вияву о чимше регистрованих польопривредних продуктох у хторих поставена сигнализација (виява састойна часц прияви);
- выполнєну, подписану и з печатом оверену вияву подношителя вимаганя же не ма нєсвимирени обовязки спрам Секретаријату, по основі скорей подписаних контрактох, чий термин за реализацию вишол (виява састойна часц прияви);
- выполнєну, подписану и з печатом оверену вияву о точности податкох зот Прияви (виява састойна часц прияви).

Шицки копии документох муши овериц и подписац овласцена особа Подношителя прияви.

Комисия затримує право попри наведзених, питац и други документи.

Поступок приношеня одлуки у складзе зот Правилніком о провадзованю конкурсу хтори розписує Секретаријат.

Поступанє з исподполнима приявами

Член 6.

За подношительох исподполних приявох, Секретаријат по службеной длужности од компетентних органох обезпечує податки о фактох о яких ше водзи службену евиденцију у складзе зот законом з яким ше ушорює общи управни поступок, а за другу документацию ше их повола дополніц ю у чаше осем (8) дньох по доставаню поволанки.

У случаю же подношитель исподполних приявох у термину зот предходного пасусу не дополня документацию, прияву ше одруци як исподполну.

Прияви хтори дополнени ше будзе розпатрац аж по доручованю документациі яку ше вимага з поволанку зот пасуса 1. того члена.

Комисия одруци.

1. неблагочасни прияви;
2. недошлєбодзени прияви;
3. прияви хтори поднєсли неовласчени особи.

Одлучованє о додзельованю средствох

Член 7.

Комисия розпатра поднєшени прияви и приноши записник з бодовну лістину. Комисия утвєрдзує лістину подношительох приявох хтори выполнюю условия на основі дорученой документациі, у складзе зот критериями яки дефиновани у Конкурсу и Правилніку и формує лістину бодованя на основі хторей ше додзелює безповратни средства, по утрошок средствох яки определєни зот Конкурсом.

До записника ше уноши: – вкупне число поднєшених приявох зот приказом вимаганих средствох, – прилапљиви прияви зот приказом бодох и сумох, – несприлапљиви прияви класовани по причинох несприлапљивости.

Источашне зот записником, Комисия приноши и предкладанє Одлуки о додзельованю средствох. Зот предкладаньом Одлуки о додзельованю средствох ше утвєрдзує поединечни суми средствох по подношительови прияви хторому одобрени средства и способ бодованя, а подношительом приявох хторим средства не одобрени ше наводзи причини одбиваня/одруцованя.

Одлуку о додзельованю средствох приноши покраїнски секретар на основі предкладаня Комисіі. Одлуку ше обяви на урядовим интернет-боку Секретаријату: www.psp.vojvodina.gov.rs.

Поступанє зот приявами хтори одбити/одручени або хтори у подполности не прилапени

Член 8.

На основі одлуки Комисия состава, а покраїнски секретар приноши ршенє з обгрунтованьом и поуку о правним средстве за подношительох приявох хторим прияви одбити/одручени, або хтори не у подполности прилапени.

Право на жалбу**Член 9.**

Право на жалбу ма и кажди незадовольни подношитель прिया-ви на основи одлуки хтора обявена на урядовим интернет-боку Секретариату.

Жалбу ше уклада покраїнскому секретарови у чаше 15 дньох по доручованю поединечного рішення, односно найпознейше у чаше 30 дньох по обявйованю Одлуки на интернет-боку секретариату за особи за хтори особне доручоване не було удатне.

Покраїнски секретар може одруиц жалбу як неблагочасну, несодлебодзену, як жалбу хтору поднесла неовласцена особа, прилапиц ю у подполносци або часточне, або ю одбиц як неосновану. О жалби ше одлучуе з рішенням.

Конечна одлука**Член 10.**

Конечну одлуку приноси покраїнски секретар, на основи принесених рішеньох по основи евентуалних жалбох, а хтору ше обявюе на урядовим интернет-боку Покраїнского секретариату. Контракт о додзельованю средствох Член 15.

По приношеню Одлуки о додзельованю безповратних средствох, покраїнски секретар у мено Покраїнского секретариату заключуе контракт о додзельованю средствох зох хасновательом средствох, з яким ше регулуе права и обовязки контрактных бокох.

Контракт о додзельованю безповратних средствох**Член 11.**

По приношеню одлуки о додзельованю безповратних средствох секретар у мено Секретариату заключуе контракт о додзельованю средствох зох хасновательом, з яким ше регулуе права и обовязки контрактных бокох.

Єдинка локалней самоуправи ма обовязку – при подписованю контракту о хаснованю средствох зох Секретариатом – придац регистровану векслу з векслову вияву, як и средство обезпеченя за наменкове хасноване средствох, як авансей так и всеоблапней суми додзелених средствох.

Виплацоване безповратних средствох**Член 12.**

- Хаснователь средствох длужен применювац одредби Закона о явних набавкох («Службени глашнік РС», число 91/2019);
- Термин за порушоване поступку явних набавкох не може буц длугши як 15 дні по подписованю контракту;
- Безповратни средства ше виплацуе по подписованю контракту о додзельованю безповратних средствох;
- Хаснователь средствох ше обявюе же на концу инвестициї доручи наративни и финансиїни звит о наменковим трошеню средствох, хтори муши облапц: оверену фотокопию рахунку, вивод о оконченим плаценю, одпосилни листок и фотокопию гарантного листку.

Покраїнски секретариат за польопривреду, водопривреду и лесарство затримуе право од хасновательох средствох питац додатну документацию.

У моменту виплацованя средствох рахунок хаснователя средствох не шме буц у блокади.

Безповратни средства ше будзе виплацовац у складзе зох прилівом средствох до бюджету АП Войводини.

Провадзене вивершеня контракту**Член 13.**

Контролу применюваня законом у обласц материялно-финансийного ділованя, наменкового и законїтого хаснованя дозначених средствох и подїмане мирох будзе окончовац Буджетна инспекция АП Войводини.

Секретариат, односно Сектор за правни и общи роботи, плановане бюджету и агроэкономику, маю право окончуе увид до реализації контрактных активносцох.

У случаю неокончованя контрактной обовязки контракт ше розтаргне, а хаснователь средствох ма обовязку вратиц средства.

Закончуици одредби**Член 14.**

Правилнік ступа на моц по обявйованю у «Службених новинох Автономней Покраїни Войводини».

ПОКРАЇНСКИ СЕКРЕТАРИАТ ЗА ПОЛЬОПРИВРЕДУ, ВОДОПРИВРЕДУ И ЛЕСАРСТВО

У Новим Садзе,
27.10.2021.

ПОКРАЇНСКИ СЕКРЕТАР,
Чедомир Божич, с.р.

1480.

На основи члена 16, 24. и 33. Покраїнскей скупштинскей одлуки о покраїнскей управи («Службени новини АП Войводини», число 37/2014, 54/2014 – др. одлука, 37/2016, 29/2017, 24/2019, 66/2020 и 38/2021), члена 11. и 23. пасус 4. Покраїнскей скупштинскей одлуки о бюджету АП Войводини за 2021. рок («Службени новини АПВ», число 66/2020, 27/2021 – ребаланс и 38/2021 – ребаланс) и Покраїнскей скупштинскей одлуки о програми заштити, ушореня и хаснованя польопривредней жеми на території Автономней Покраїни Войводини у 2021. року («Службени новини АПВ», число 66/2020 и 38/2021) и Правилніка о запровадзованю конкурсох яки розписуе Покраїнски секретариат за польопривреду, водопривреду и лесарство, покраїнски секретар за польопривреду, водопривреду и лесарство, приноси

ПРАВИЛНІК**О ВИМЕНКИ ПРАВИЛНІКА О ДОДЗЕЛЮВАНЮ СРЕДСТВОХ ЗА СОФИНАНСОВАНЕ НАБАВКИ ОПРЕМИ И СИСТЕМИ ЗА НАВОДНЬОВАНЕ И ОПРЕМИ ЗА ЗЛЕПШАНЕ ВОДНОГО, ВОЗДУШНОГО И ЦЕПЛОТНОГО РЕЖИМУ РОШЛІНОХ НА ТЕРИТОРИИ АП ВОЙВОДИНИ У 2021. РОКУ****Член 1.**

У члену 10. пасус 2. Правилніка о додзельованю средствох за софинансоване набавки опреми за наводньоване и опреми за zlepшане водного, воздушного и ceплотногo режиму рошлїнох на території АП Войводини у 2021. року («Службени новини АП Войводини», число 5/2021) число «40» ше меня зох числом «30».

Член 2.

Вименка Правилніка ступа на моц по обявйованю у «Службених новинох Автономней Покраїни Войводини».

ПОКРАЇНСКИ СЕКРЕТАРИАТ ЗА ПОЛЬОПРИВРЕДУ, ВОДОПРИВРЕДУ И ЛЕСАРСТВО

У Новим Садзе, 25.10.2021. року
ПОКРАЇНСКИ СЕКРЕТАР,

Чедомир Божич, с.р.

1481.

На основи члена 15. и 16. пасус 2, а у вязи зоз членом 40. Покраїнскей скупштинскей одлуки о покраїнскей управи («Службени новини АПВ», число 37/2014, 54/2014 – др. одлука, 37/2016, 29/2017, 24/2019 и 66/20) и члена 2. пасус 1. точка 3. алинея 5. и члена 3. пасус 2. Покраїнскей скупштинскей одлуки о додзельованю бюджетних средствох за финансване и софинансоване програмних активносцох и проектох у обласци високого образования, студентского стандарду и наукововигледовацкей діялносци у Автономней Покраїни Войводини («Службени новини АП Войводини», число 9/2021), покраїнски секретар за високе образоване и наукововигледовацку діялносц, приноши

**ПРАВИЛНІК
О ДОПОЛНЕНЮ ПРАВИЛНІКА О ПОСТУПКУ ЗА
ДОДЗЕЛЬОВАНЄ ПРИПОЗНАНЯ ЗА НАУКОВУ
ВИНІМКОВОСЦ ВИГЛЕДОВАЧОМ НА ТЕРИТОРИИ АП
ВОЙВОДИНИ**

Член 1.

Меня ше член 2. пасус 1. так же ше додава нову точку 20. хтора глаши:

Надпомнуце:

У тих «Службених новиных АПВ» ше не обявює Окремну часц, у складзе зоз членом 5. пасус 2. Покраїнскей скупштинскей одлуки о обявйованю предписаньох и других актох («Службени новини АПВ», число 54/14, 29/17 и 12/18).

«20. дружтвено-гуманистични науки: подобласц за социологию, педагогию и психологию.»

Потерашня точка 20. постава точка 21.

Член 2.

Тот правилнік ступа на моц осми дзень по обявйованю у «Службених новиных Автономней Покраїни Войводини».

**ПОКРАЇНСКИ СЕКРЕТАРИЯТ ЗА ВИСОКЕ ОБРАЗОВАНЄ
И НАУКОВОВИГЛЕДОВАЦКУ ДІЯЛНОСЦ**

Нови Сад, 22. октобра 2021. року
Число: 142-031-268/2021-01-1

ПОКРАЇНСКИ СЕКРЕТАР,
Проф. др Зоран Милошевич, с.р.

З М И С Т

Редни број	Предмет	Страна	Редни број	Предмет	Страна
ОБЩА ЧАСЦ					
СКУПШТИНА АВТОНОМНЕЙ ПОКРАЊИ ВОЙВОДИНИ					
1475.	Покрајнска скупштинска одлука о приношеню Просторного плану подруча окремней наменки Специального резервату природи «Пасовиска велькей дрофи».	2017	1480.	Правилнїк о вименки Правилнїка о додзельованю средствох за софинансоване набавки опреми и системи за наводньоване и опреми за zlepшане водного, воздушного и цеплотного режиму рошлїнох на території АП Войводины у 2021. року.	2272
ПОКРАЊНСКА ВЛАДА			ПОКРАЊНСКИ СЕКРЕТАРИЯТ ЗА ВИСОКЕ ОБРАЗОВАНЄ И НАУКОВОВИГЛЕДОВАЦКУ ДЃЯЛНОСЦ		
1476.	Усоглашени динарски суми з Тарифи покрајнских административних таксох.	2258	1481.	Правилнїк о дополненю Правилнїка о поступку за додзельоване Припознания за наукову винїмковосц вигледовачом на території АП Войводины.	2273
ПОКРАЊНСКИ СЕКРЕТАРИЯТ ЗА ЕНЕРГЕТИКУ, БУДОВАТЕЛЃСТВО И ТРАНСПОРТ			ОКРЕМНА ЧАСЦ ПОКРАЊНСКА ВЛАДА		
1477.	Правилнїк о додзельованю безповратних стимулюющих средствох за софинансоване реализації проектох убудованя котлох зоз векшим ступньом хасновитого дїйства у явних установох на території АП Войводины;	2252	1482.	Ришене о даваню согласносци на Правилнїк о других Вименкох и дополненях Правилнїка о организації и систематизації роботох Геронтологийного центру Бачка Паланка;	
1478.	Правилнїк о додзельованю безповратних стимулюющих средствох за софинансоване реализації проектох применюваня соларней енергии у польопривредних газдовствох.	2266	1483.	Ришене о даваню согласносци на Статут о вименки и дополненю Статута Дому школярох штреднїх школах «Никола Войводич» Кикинда;	
ПОКРАЊНСКИ СЕКРЕТАРИЯТ ЗА ПОЛЃОПРИВРЕДУ, ВОДОПРИВРЕДУ И ЛЄСАРСТВО			1484.	Ришене о даваню согласносци на Одлуку о вименки и дополненю Статута Театралного музею Войводины у Новим Садзе;	
1479.	Правилнїк о унапредзеню и розвою руралней инфраструктури и услугох на території АП Войводины у 2021. року;	2270	1485.	Ришене о даваню согласносци на Вименки и дополненя Финансийного плану Театралного музею Войводины за 2021. рок;	
			1486.	Ришене о даваню согласносци на Вименки и дополненя Финансийного плану Музею сучасней уметносци Войводины за 2021. рок;	

Редни број	Предмет	Страна
1487.	Ришене о даваню согласности на Вименки и дополнения Програми работи Музею сучасней уметности Войводини за 2021. рок;	
1488.	Ришене о даваню согласности на I Вименки и дополнения Финансийного плану Фонду «Европски работи» Автономней Покраїни Войводини за 2021. рок;	
1489.	Ришене о даваню согласности на I Вименки и дополнения Програми работи Фонду «Европски работи» Автономней Покраїни Войводини за 2021. рок;	
1490.	Ришене о даваню согласности на Финансийни звити Гаранцийного фонду Автономней Покраїни Войводини за 2020. рок;	
1491.	Ришене о розришено председателя и членох Управного одбору Дому за дзеци онеможљивени у розвою «Коліска» у Суботици;	
1492.	Ришене о менованю председателя и членох Управного одбору Дому за дзеци онеможљивени у розвою «Коліска» у Суботици;	
1493.	Ришене о розришено председателя и членох Надптраючого одбору Дому за дзеци онеможљивени у розвою «Коліска» у Суботици;	
1494.	Ришене о менованю председателя и членох Надптраючого одбору Дому за дзеци онеможљивени у розвою «Коліска» у Суботици;	
1495.	Ришене о розришено председателя и членох Управного одбору Геронтологийного центру у Канїжи;	
1496.	Ришене о менованю председателя и членох Управного одбору Геронтологийного центру у Канїжи;	
1497.	Ришене о розришено председателя и членох Надптраючого одбору Геронтологийного центру у Канїжи;	
1498.	Ришене о менованю председателя и членох Надптраючого одбору Геронтологийного центру у Канїжи;	
1499.	Ришене о преношеню средствох до чечуцей бюджетней резерви число: 401-8/2021-12;	
1500.	Ришене о преношеню средствох до чечуцей бюджетней резерви число: 401-8/2021-13;	
1501.	Ришене о хаснованю средствох чечуцей бюджетней резерви, число: 401-9/2021-148;	
1502.	Ришене о хаснованю средствох чечуцей бюджетней резерви, число: 401-9/2021-149;	
1503.	Ришене о хаснованю средствох чечуцей бюджетней резерви, число: 401-9/2021-150;	
1504.	Ришене о хаснованю средствох чечуцей бюджетней резерви, число: 401-9/2021-151.	

Редни број	Предмет	Страна
ОГЛАСНА ЧАСЦ		
ПОКРАЀНСКИ СЕКРЕТАРИЯТ ЗА ЕНЕРГЕТИКУ, БУДОВАТЕЛЬСТВО И ТРАНСПОРТ		
1505.	Явни конкурс за додзельоване безповратних стимулюющих средствох за софинансоване реализаций проєктх уградзования котлох зоз векшим ступньом хасновитого дїйства у явних установох на території АП Войводини;	
1506.	Явни конкурс за додзельоване безповратних стимулюющих средствох за софинансоване реализаций проєктх применювания соларней енергий на польопривредних газдовствох.	
ПОКРАЀНСКИ СЕКРЕТАРИЯТ ЗА ПОЛЬОПРИВРЕДУ, ВОДОПРИВРЕДУ И ЛЕСАРСТВО		
1507.	Конкурс за унапредзене и розвой руралней инфраструктури и услугох на території АП Войводини у 2021. року.	
ПОКРАЀНСКИ СЕКРЕТАРИЯТ ЗА ПРИВРЕДУ И ТУРИЗЕМ		
1508.	Вименка Явного конкурса за додзельоване безповратних средствох здруженьом гражданох и другим непрофитним организацией зоз території Автономней Покраїни Войводини за финансоване проєктх од значности за розвой туристичного потенциялу Автономней Покраїни Войводини у 2021. року – манифестаций.	
ПОКРАЀНСКИ СЕКРЕТАРИЯТ ЗА ВИСОКЕ ОБРАЗОВАЊЕ И НАУКОВОВИСЛЕДОВАЦКУ ДїЯЛНОСЦ		
1509.	Явна поволанка за подношене прияви за додзельоване Припознания за наукову винїмковосц;	
1510.	Вименка Явней поволанки за подношене прияви за додзельоване Припознания за наукову винїмковосц.	

ОГЛАСОВАЊЕ СТРАЦЕНИХ ДОКУМЕНТОХ ЗА НЄВАЖАЦИ: 250 динари

Уплацоване на рахунок ч. 340-15329-18/поволанка на ч. 13/Д.о.о. Мадяр Со Кфт. Нови Сад, Войводи Мишича ч. 1
Текст оглашки, з потвердзеньом о уплацованю (прикладник або фотокопию уплатнїци) посилац на адресу:
„Службени новини АПВ” Д.о.о. Мадяр Со Кфт, Войводи Мишича ч. 1, Нови Сад

Видаватель: Покраїнски секретариат за образоване, предписания, управу и национални меншини – национални заснїци

Одвичательни редактор: Дияна Катона Тел. 021- 487 44 27.

Друкуе: Д.о.о. Мадяр Со Кфт. Друкарня ФОРУМ, Войводи Мишича ч. 1, Нови Сад, Телефони; Редакция 064 805 5142,
Служба предплати: 021 557 304, Одделене за оглашки: 021 457 633, е-маил: sl.listarv@magyarszo.rs