СЛУЖБЕНИ ЛИСТ
АУТОНОМНЕ ПОКРАЈИНЕ ВОЈВОДИНЕ

„Службени лист АПВ“ излази по потреби, на шест језика: српском, мађарском, словачком, румунском, русинском и хрватском. – Рукописи се не враћају: – Огласи по тарифи	**Нови Сад** **26. март 2012.** **Број 8** **Година LXVIII**	Годишња претплата 6.300 динара - Рок за рекламације 15 дана. - Редакција и администрација: Нови Сад, Војводе Мишића 1. YU ISSN 0353-8427 COBISS.SR-ID 17426178 Email: sl.listapv@magyarszo.com

323.

На основу чл. 33. и 35. став 1. Покрајинске скупштинске одлуке о Влади Аутономне Покрајине Војводине („Службени лист АПВ“, број 4/2010), Влада Аутономне Покрајине Војводине, на седници одржаној 21. марта 2012. године, д о н е л а је

О Д Л У К У
О КОНТРОЛИ ПОТРОШЊЕ ГОРИВА СЛУЖБЕНИХ ВОЗИЛА

Члан 1.

Овом одлуком утврђује се максимална потрошња горива службених возила (у даљем тексту: возила) (на пређених 100 км) према типу и техничким карактеристикама возила, као и начин обрачуна потрошње горива.

Члан 2.

У оквиру Одсека за саобраћај и одржавање возила Управе, води се евиденција о потрошњи горива возила.

Потрошња горива се утврђује на крају обрачунског периода, а на основу броја пређених километара из путног налога за путничко возило и количине купљеног горива за то возило.

Обрачунски период за утврђивање потрошње горива из члана 1. ове одлуке је период од првог календарског дана до последњег календарског дана у месецу.

Лице које управља возилом, дужно је да најкасније наредног радног дана у текућем месецу, за претходни месец, преда обрачунском раднику Одсека за саобраћај и одржавање возила Управе за заједничке послове покрајинских органа (у даљем тексту: Управа) путне налоге за путничко возило.

Лице које управља возилом последњег дана обрачунског периода, предаје возило са пуним резервоаром. Приликом примопредаје, посебно се констатује стање горива у резервоару возила.

Члан 3.

Према типу возила, кубикажи и снази мотора у возилима, утврђује се табела максималне потрошње горива по категоријама возила на пређених 100 км (у даљем тексту: табела потрошње):

Р.Б.	Тип возила	Кубикажа (cm3)	Снага мотора (kW)	Фабричка потрошња* (l/100 км)	Комбино-вана вожња** (l/100 км)	Макси-мална потрошња *** (l/100 км)
1	Ауди	4,2 бензин	245	12,8	16,6	19,6
2	Шкода, Супер б	1,9 TDI	96	7,4	8,5	10,0
3	Шкода, Супер б	2,0 TDI	144	7,9	9,1	10,7
4	Шкода, Октавиа	1,9 TDI	77	5,6	6,4	7,6
5	Шкода, Фабиа	1,2 бензин	56	6,25	7,2	8,5
6	Шкода, Румстер	1,2 бензин	56	6,25	7,2	8,5
7	Опел, Вектра	1,8 бензин	86	6,5-7,4	8,5	10,0
8	Опел, Астра	1,6 бензин	74	5,9-6,6	7,6	8,9
9	Опел, комби	2,0 TDI	86	9,5	10,9	12,9
10	Фиат, комби	2,3 TDI	81	9,8	11,3	13,3
11	Фиат, Пунто	1,2 бензин	56	5,8	6,7	7,8
12	Застава, Југо	1,1 бензин	40,2	6,8	7,8	9,2
13	Застава, pick up	1,1 бензин	41	8,5	9,8	11,5
14	Застава, 101	1,1 бензин	41	8,5	9,8	11,5
15	Сузуки SX 4	1,6 бензин	88	9	11	13
16	Лада Нива	1,7 бензин	59	9	10	13

* без оптерећења возила
** 30% вожње у насељу, а 70% на отвореном путу
*** вожња у екстремним условима

Лицу које управља возилом које се користи искључиво за градску вожњу, а које припада типу возила наведеним у табели потрошње под редним бројем 4., 6. и 13. признаје се утрошак горива у складу са табелом потрошње, уз повећање до 15% за вожњу у екстремним условима (висока и ниска температура), због лошег квалитета горива, због рада мотора у месту, а максимално 2 моточаса дневно.

Члан 4.

У случају да лице које управља возилом пре истека обрачунског периода примети да возило има повећану потрошњу горива, дужно је да то пријави шефу Одсека за саобраћај и одржавање возила Управе, како би надлежни сервис проверио исправност система убризгавања и извршио одговарајуће реглаже система.

Члан 5.

За купљено гориво у земљи, плаћа се искључиво дебитном електронском картицом, а у иностранству готовим новцем.

Лице које управља возилом дужно је да за купљено гориво обавезно узима фискални рачун.

Лице које управља возилом дужно је да фискални рачун за купљено гориво, преда исти дан или први наредни радни дан, обрачунском раднику Одсека за саобраћај и одржавање возила Управе.

Уколико се лице које управља возилом налази на службеном путовању, дужно је да фискалне рачуне за купљено гориво, преда истог или наредног радног дана по повратку са службеног путовања.

Лице које управља возилом, а чије се радно место налази ван територије Новог Сада, дужно је да фискалне рачуне за купљено гориво преда сваког последњег радног дана у седмици.

Члан 6.

Уколико се приликом обрачуна потрошње горива за обрачунски период за неко возило утврди знатно повећање потрошње горива, директор Управе образује комисију која ће извршити тестирање тог возила.

О уоченим неправилностима, Комисија ће поднети писмени извештај директору Управе.

Члан 7.

Ако након извршеног тестирања возила Комисија утврди да је потрошња горива била већа од максималне потрошње која је приказана у члану 3. у табели потрошње, старешина покрајинског органа покренуће дисциплински поступак против лица које управља тим возилом.

Члан 8.

Ова одлука ступа на снагу осмог дана од дана објављивања у „Службеном листу Аутономне Покрајине Војводине“.

Влада Аутономне Покрајине Војводине

Број: 404-83/2012
Нови Сад, 21. март 2012. године

Потпредседник
Владе АП Војводине
мр сци. др Томислав Стантић,с.р.

324.

На основу члана 30. тачка 14. и чл. 33. и 35. Покрајинске скупштинске одлуке о Влади Аутономне Покрајине Војводине („Службени лист АПВ“, број 4/10), а у вези са чланом 22. став 7. и 10. Закона о јавној својини („Службени гласник РС“, број 72/11), Влада Аутономне Покрајине Војводине, на седници одржаној 28. марта 2012. године, д о н е л а је

О Д Л У К У
О ПРЕНОСУ ПРАВА КОРИШЋЕЊА
НА ДЕЛОВИМА ЗГРАДЕ
У НОВОМ САДУ, УЛ. ДУНАВСКА 37

Члан 1.

Преноси се право коришћења на деловима зграде у Новом Саду, ул. Дунавска 37 и то на:

1. просторијама у сутерену број: 3, 4, 5, 9а, 9б, 17, 18, 19, 19а и 19б;
2. просторијама у приземљу број: 1, 2, 3, 4, 5, 6, 7, 10 и 16;
3. просторијама на првом спрату број: 2а и 3а;
4. изложбеном простору на првом спрату број: 2 и 3, са досадашњег носиоца права коришћења: Музеј Војводине, Нови Сад, ул. Дунавска 35, на: Музеј савремене уметности Војводине, Нови Сад, ул. Дунавска 37.

На осталим деловима зграде, носилац права коришћења остаје Музеј Војводине, Нови Сад, ул. Дунавска 35.

Члан 2.

Упис права коришћења на деловима зграде из члана 1. ове одлуке, у поступку пред надлежним органом, спровешће Музеј савремене уметности Војводине, Нови Сад, ул. Јеврејска 21, у складу са законом.

Члан 3.

Ова одлука ступа на снагу осмог дана од дана објављивања у „Службеном листу Аутономне Покрајине Војводине“.

Влада Аутономне Покрајине Војводине

Број: 464-50/2012
Нови Сад, 28. март 2012. године

Потпредседница
Владе АП Војводине
Ана Томанова-Маканова,с.р.

325.

На основу члана 30. тачка 7. и чл. 33. и 35. став 4. Покрајинске скупштинске одлуке о Влади Аутономне Покрајине Војводине („Службени лист АПВ“, број 4/10), а у вези са чланом 29. став 5. и чланом 166. став 1. Закона о основама система образовања и васпитања („Службени гласник РС“, број: 72/09 и 52/11), Влада Аутономне Покрајине Војводине, на седници одржаној 21. марта 2012. године, д о н е л а ј е

Р Е Ш Е Њ Е

I

Д а ј е с е с а г л а с н о с т на Одлуку о мрежи основних школа на територији Општине Кањижа, коју је донела Скупштина општине Кањижа, на седници одржаној 24. новембра 2011. године и на Одлуку о допуни Одлуке о мрежи основних школа на територији Општине Кањижа, коју је донела Скупштина општине Кањижа, на седници одржаној 21. фебруара 2012. године.

II

Ово решење објавиће се у „Службеном листу Аутономне Покрајине Војводине“.

Влада Аутономне Покрајине Војводине

Број: 022-205/2012
Нови Сад, 21. март 2012. године

Потпредседник
Владе АП Војводине
мр сци. др Томислав Стантићс.р.

326.

На основу члана 12. став 2. Одлуке о оснивању Педагошког завода Војводине («Службени лист АПВ», број 14/03), чл. 33. и 35. став 4. Покрајинске скупштинске одлуке о Влади Аутономне Покрајине Војводине («Службени лист АПВ», број 4/10), Влада Аутономне Покрајине Војводине, на седници одржаној 21. марта 2012. године, д о н е л а је

Р Е Ш Е Њ Е

I

Даје се сагласност на Измене и допуне Финансијског плана Педагошког завода Војводине за 2012. годину, који је усвојио Управни одбор Педагошког завода Војводине, на седници одржаној 19. марта 2012. године.

II

Ово решење објавиће се у „Службеном листу Аутономне Покрајине Војводине“.

Влада Аутономне Покрајине Војводине

Број: 402-34/2012
Нови Сад, 21. март 2012. године

Потпредседник
Владе АП Војводине
мр сци. др Томислав Стантић,с.р.

327.

На основу члана 10. став 2. Одлуке о оснивању Фонда за подршку инвестиција у Војводини «Vojvodina Investment Promotion – VIP» («Службени лист АПВ«, број 14/04) и чл. 33. и 35. став 4. Покрајинске скупштинске одлуке о Влади Аутономне Покрајине Војводине («Службени лист АПВ«, број 4/10), Влада Аутономне Покрајине Војводине, на седници одржаној 21. марта 2012. године, д о н е л а ј е

Р Е Ш Е Њ Е

I

Д а ј е с е с а г л а с н о с т на Измене и допуне Програма рада Фонда за подршку инвестиција у Војводини «Vojvodina Investment Promotion – VIP» за 2012. годину, Дел. број: 323 од 02.03.2012.године, које је донео Управни одбор Фонда за подршку инвестиција у Војводини «Vojvodina Investment Promotion – VIP», на 51. седници одржаној 02.03.2012. године.

II

Ово решење објавиће се у „Службеном листу Аутономне Покрајине Војводине“.

Влада Аутономне Покрајине Војводине

Број: 025-18/2012
Нови Сад, 21. март 2012. године

Потпредседник
Владе АП Војводине
мр сци. др Томислав Стантић,с.р.

328.

На основу члана 14. став 4. Закона о пољопривредном земљишту ("Службени гласник РС", број: 62/06, 65/08 и 41/09), члана 30. тачка 7. и чл. 33. и 35. став 4. Покрајинске скупштинске одлуке о Влади Аутономне Покрајине Војводине („Службени лист АПВ“, број: 4/10), а у вези са чланом 8. Покрајинске скупштинске одлуке о Буџету Аутономне Покрајине Војводине за 2012. годину („Службени лист АПВ“, број: 23/11 и 3/12- ребаланс), Влада Аутономне Покрајине Војводине, на седници одржаној 21. марта 2012. године, д о н е л а је

Р Е Ш Е Њ Е

I

Овим решењем утврђује се Програм заштите, уређења и коришћења пољопривредног земљишта на територији Аутономне Покрајине Војводине у 2012. години, обим средстава за спровођење овог програма, као и начин њиховог распоређивања и коришћења.

II

Програм из тачке I овог решења, чини његов саставни део.

III

Ово решење објавиће се у „Службеном листу Аутономне Покрајине Војводине“.

Влада Аутономне Покрајине Војводине

Број: 320-6/2012
Нови Сад, 21. март 2012. године

Потпредседник
Владе АП Војводине
мр сци. др Томислав Стантић,с.р.

ПРОГРАМ
ЗАШТИТЕ, УРЕЂЕЊА И КОРИШЋЕЊА ПОЉОПРИВРЕДНОГ ЗЕМЉИШТА НА ТЕРИТОРИЈИ АУТОНОМНЕ ПОКРАЈИНЕ ВОЈВОДИНЕ У 2012. ГОДИНИ

I

Средства за финансирање Програма заштите, уређења и коришћења пољопривредног земљишта на територији Аутономне Покрајине Војводине у 2012. години, планирана су Покрајинском скупштинском одлуком о буџету АП Војводине за 2012. годину („Службени лист АПВ“, број 23/11 и 3/12-ребаланс) у укупном износу од 1.800.000.000,00 динара из средстава остварених од давања у закуп пољопривредног земљишта у државној својини односно пољопривредних објеката у државној својини и то из:

- Прихода из буџета – наменски приходи у износу од 1.680.000.000,00 динара,
- нераспоређеног вишка прихода из ранијих година – наменски приходи у износу од 120.000.000,00 динара,

Део средстава у износу од 63.500.000,00 динара, користиће се за исплату нереализованог дела Програма заштите, уређења и коришћења пољопривредног земљишта на територији Аутономне Покрајине Војводине у 2011. години („Службени лист АПВ“, број 3/11 и 13/11) (у даљем тексту: „Програм 2011“) и то за следеће кориснике:

1. 4.000.000,00 динара – Средства намењена за одводњавање у поступку комасације у катастарској општини Маглић, општина Бачки Петровац (Програм 2011, тачка II, подтачка 1.9.),
2. 10.000.000,00 динара – Средства намењена за уређење атарских путева у поступку комасације у катастарској општини Маглић, општина Бачки Петровац (Програм 2011, тачка II, подтачка 1.10.),

3. 49.500.000,00 динара – По конкурсу: привођење култури необрадивог пољопривредног земљишта – за пољопривредну производњу – рибарство (Програм 2011, тачка II, подтачка 3.2.), за следеће кориснике:

р.бр.	Корисник	Место	Износ
1	Акционарско друштво рибњак "Сутјеска"	Сутјеска	20.000.000,00
2	ЗЗ "Агроботаника"	Дероње	2.500.000,00
3	"Lučar Holstein Farms" doo	Дероње	10.000.000,00
4	"Еделински" д.о.о.	Руски Крстур	7.000.000,00
5	"Циглана" д.о.о.	Бајмок	7.000.000,00
6	"Агроберза" доо	Оборњача	1.000.000,00
7	"Пецарошки рај-Филић" д.о.о.	Нови Кнежевац	2.000.000,00
У К У П Н О			49.500.000,00

II

Преостала планирана средства у висини од 1.736.500.000,00 динара користиће се за следеће активности:

Р.бр	1. Уређење пољопривредног земљишта	И З Н О С (динара)	Очекивани обим радова	Учешће буџета АП Војводине макс. (%)	Учешће корисника средстава мин. (%)
1.1.	Одводњавање	310.000.000,00	580 км	100	0
1.2.	Мелиорација пашњака и ливада	25.000.000,00	10.000 ха	100	0
1.3.	Уређење атарских путева	300.000.000,00	130 км	100	0
1.4.	Одводњавање на посебно угроженим подручјима АП Војводине	300.000.000,00	550 км	100	0
1.5.	Реализација започетих поступака комасације (Градови Зрењанин и Панчево и Општине Бачка Паланка, Бачки Петровац, Кањижа, Вршац, Ириг, Опово, Житиште,Врбас, Мали Иђош, Рума)	105.000.000,00	60.000 ха	55	45
1.6.	Одводњавање у поступку комасације (Градови Зрењанин и Панчево и Општине Бачка Паланка, Бачки Петровац, Кањижа, Вршац, Ириг, Опово, Житиште,Врбас, Мали Иђош, Рума)	60.000.000,00	120 км	55	45
1.7.	Уређење атарских путева у поступку комасације (Градови Зрењанин и Панчево и Општине Бачка Паланка, Бачки Петровац, Кањижа, Вршац, Ириг, Опово, Житиште,Врбас, Мали Иђош, Рума)	65.000.000,00	30 км	55	45
1.8.	Демонстрација интензивног гајења пољопривредних култура у условима наводњавања на отвореном и у заштићеном простору уз могућу употребу алтернативних извора енергије на парцелама средњих пољопривредних школа, казнено васпитних и социјалних установа	40.000.000,00	25 правних лица	100	0
Укупно „уређење пољопривредног земљишта“		1.205.000.000,00			
Р.бр	2. Заштита пољопривредног земљишта	И З Н О С (динара)		Учешће буџета АП Војводине макс. (%)	Учешће корисника средстава мин. (%)
2.1.	Контрола плодности обрадивог пољопривредног земљишта у државној својини и својини физичких лица	40.000.000,00	21.037 узорака	100	0
2.2.	Систематско праћење болести и штеточина, превенција контаминације пољопривредног земљишта и воде у мелиоративним каналима	110.000.000,00	Цела територија АПВ	100	0
2.3.	Изградња, реконструкција, санација и одржавање насипа за одбрану од поплава	210.000.000,00	800 км	100	0
2.4.	Опремање или ангажовање пољочуварске службе	80.000.000,00	35 градова и општина	60	40

	Укупно „заштита пољопривредног земљишта“	440.000.000,00			

Р.бр	3. Коришћење пољопривредног земљишта	И З Н О С (динара)	Очекивани обим радова	Учешће буџета АП Војводине макс. (%)	Учешће корисника средстава мин. (%)
3.1.	Заснивање интезивне пољопривредне проузводње на угледним парцелама	73.137.826,60	13 правних лица из АПВ	100	0
3.2.	Коришћење пољопривредног земљишта којим располажу основне школе	15.000.000,00	200 ха	100	0
3.3.	Средства намењена као подстицај за издавање пољопривредног земљишта регистрованих пољопривредних газдинстава чији су носиоци старији од 65 година или инвалиди	3.362.173,40	93 лица	100	0
	Укупно „коришћење пољопривредног земљишта“	91.500.000,00			
	У К У П Н О	1.736.500.000,00			

III

Корисници средстава из тачке II подтачка 1.1. су месне заједнице са територије Аутономне Покрајине Војводине и општине са територије Аутономне Покрајине Војводине које на свом подручју немају формирану ни једну месну заједницу и приступају уређењу отворене каналске мреже у функцији одводњавања пољопривредног земљишта. Активност из тачке II подтачка 1.1. финансираће се из буџета Аутономне Покрајине Војводине до 100% средстава, по спроведеном конкурсу.

У циљу побољшања квалитета пашњака реализује се активност из тачке II подтачка 1.2. преко 12 пољопривредних стручних служби са територије АП Војводине, сразмерно учешћу површина пашњака на подручју које покрива свака од 12 пољопривредних стручних служби. Пољопривредна стручна служба врши набавку потребног материјала за мелиорацију пашњака и ливада, даје препоруку и прати реализацију ове мере. Мера се спроводи на пашњацима који се користе за испашу стоке. Активност из тачке II подтачка 1.2. финансираће се у целости из буџета Аутономне Покрајине Војводине, а пољопривредним стручним службама за спровођење ове активности припада накнада у износу од 10.200 динара по третираном пашњаку са урачунатим порезом на додату вредност.

Корисници средстава из тачке II подтачка 1.3. су месне заједнице са територије Аутономне Покрајине Војводине и општине са територије Аутономне Покрајине Војводине које на свом подручју немају формирану ни једну месну заједницу и приступају уређењу атарских путева на територији своје катастарске општине. Активност из тачке II подтачка 1.3. финансираће се из буџета Аутономне Покрајине Војводине до 100% по спроведеном конкурсу.

Активност из тачке II подтачка 1.4. усмериће се ЈВП „Воде Војводине“ Нови Сад и реализоваће се на основу програма пословања ЈВП „Воде Војводине“ за 2012. годину на који Влада АП Војводине да сагласност, са циљем реализације радова на одводњавању посебно угрожених подручја на територији Аутономне покрајине Војводине. Активност из тачке II подтачка 1.4. финансираће се у целости средствима из буџета Аутономне Покрајине Војводине.

Корисници средстава из тачке II подтачка 1.5. су градови и општине са територије Аутономне Покрајине Војводине (Зрењанин, Панчево, Бачка Паланка, Бачки Петровац, Кањижа, Вршац, Ириг, Опово, Житиште, Врбас, Мали Иђош и Рума), који су својим годишњим програмима заштите, уређења и коришћења пољопривредног земљишта предвидели реализацију поступка комасације и код којих је поступак комасације у току. Активност из тачке II подтачка 1.5. финансираће се из буџета Аутономне Покрајине Војводине до 55%, преостала средства треба да обезбеде корисници средстава.

Корисници средстава из тачке II подтачка 1.6. су градови и општине са територије Аутономне Покрајине Војводине код којих је поступак комасације у току (Зрењанин, Панчево, Бачка Паланка, Бачки Петровац, Кањижа, Вршац, Ириг, Опово, Житиште, Врбас, Мали Иђош и Рума) и које су својим годишњим програмима заштите, уређења и коришћења пољопривредног земљишта предвиделе изградњу или уређење каналске мреже у атару. Активност из тачке II подтачка 1.6. финансираће се из буџета Аутономне Покрајине Војводине до 55%, преостала средства треба да обезбеде корисници средстава.

Корисници средстава из тачке II подтачка 1.7. су градови и општине са територије Аутономне Покрајине Војводине код којих је поступак комасације у току (Зрењанин, Панчево, Бачка Паланка, Бачки Петровац, Кањижа, Вршац, Ириг, Опово, Житиште, Врбас, Мали Иђош и Рума) и које су својим годишњим програмима заштите, уређења и коришћења пољопривредног земљишта предвиделе уређење атарских путева. Активност из тачке II подтачка 1.7. финансираће се из буџета Аутономне Покрајине Војводине до 55%, преостала средства треба да обезбеде корисници средстава.

Корисници средстава из тачке II подтачка 1.8. су средње пољопривредне школе, казнено-васпитне и социјалне установе, које организују пољопривредну производњу са циљем демонстрације интезивног гајења пољопривредних култура у условима наводњавања на отвореном и у затвореном простору уз могућу употребу алтернативних извора енергије. Активност из тачке II подтачка 1.8. финансираће се из буџета Аутономне Покрајине Војводине до 100% средстава, по спроведеном конкурсу.

Активност из тачке II подтачка 2.1. реализује се у укупном износу до 40.000.000,00 динара, преко 12 пољопривредних стручних служби са територије АП Војводине, које имају овлашћење од стране Министарства пољопривреде, шумарства и водопривреде Републике Србије за обављање те делатности. Активност из тачке II подтачка 2.1. обухватиће обрадиво пољопривредно земљиште које је у државној својини и својини физичких лица. Активност обухвата узорковање, утврђивање садржаја макроелемената (азота, фосфора, калијума, хумуса, калцијум карбоната и киселости) и давање препорука за укупан број од 21.037 узорака по цени од 1.760,00 динара по узорку са урачунатим порезом на додату вредност, као и утврђивање садржаја микроелемената (бакар, цинк, никл, хром, арсен, жива, олово и кадмијум) за 700 узорка по цени од 4.248,00 динара по узорку са урачунатим порезом на додату вредност. Од укупног броја узорака 18.037 узорака ће бити узето са парцела чији су власници или корисници физичка лица а 3.000 узорака ће бити узето са парцела у државној својини које користе правна или физичка лица. Активност из тачке II подтачка 2.1. финансираће се у целости из буџета Аутономне Покрајине Војводине и обухватиће обрадиво пољопривредно земљиште од I до V катастарске класе на територији Аутономне Покрајине Војводине.

Реализацијом активности из тачке II подтачка 2.2. створиће се услови за систематско праћење болести и штеточина на пољопривредним културама у оквиру прогнозно извештајне делатности, као и претпоставке за превенцију контаминације пољопривредног земљишта и воде у мелиоративним каналима на територији Аутономне Покрајине Војводине. Корисници средстава ће бити 12 пољопривредних стручних служби са територије Аутономне Покрајине Војводине. Активност из тачке II подтачка 2.2. реали-

зоваће се из буџета Аутономне Покрајине Војводине до 100%.

Активност из тачке II подтачка 2.3. усмериће се ЈВП „Воде Војводине“ Нови Сад и реализоваће се на основу програма пословања ЈВП „Воде Војводине“ за 2012. годину на који Влада АП Војводине да сагласност, са циљем реализације радова на изградњи, реконструкцији, санацији и одржавању насипа који су у функцији одбране од поплава. Активност из тачке II подтачка 2.3. финансираће се у целости средствима из буџета Аутономне Покрајине Војводине.

Корисници средстава из тачке II подтачка 2.4. су градови и општине са територије Аутономне Покрајине Војводине који су својим годишњим програмима заштите, уређења и коришћења пољопривредног земљишта предвидели опремање или ангажовање пољочуварске службе, који су донели одлуку којом се предвиђа оснивање или ангажовање пољочуварске службе. Активност из тачке II подтачка 2.4. финансираће се по спроведеном конкурсу, из буџета Аутономне Покрајине Војводине до 60%. Преостала средства треба да обезбеде корисници средстава.

Корисници средстава из тачке II подтачка 3.1. су пољопривредне стручне службе са територије Аутономне Покрајине Војводине у висини до 62.137.826,60 динара и Пољопривредни факултет из Новог Сада у висини до 11.000.000,00 динара, који приступају заснивању интезивне пољопривредне прозводње на угледним парцелама. Активност из тачке II подтачка 3.1. реализоваће се из буџета Аутономне Покрајине Војводине до 100%.

Корисници средстава из тачке II подтачка 3.2. су основне школе са територије АП Војводине, које располажу пољопривредним земљиштем на којем организују пољопривреду производњу. Активност из тачке II подтачка 3.2. реализоваће се из буџета Аутономне Покрајине Војводине до 100% по спроведеном конкурсу.

Корисници средстава из тачке II подтачка 3.3. су: 1) физичка лица старија од 65 година и 2) корисници инвалидске пензије који су то право стекли као осигураници пољопривредници; који су власници обрадивог пољопривредног земљишта и носиоци или чланови регистрованог пољопривредног газдинства, уписаног у Регистар пољопривредних газдинстава у складу са Правилником о начину и условима уписа и вођења Регистра пољопривредних газдинстава а која су своје обрадиво пољопривредно земљиште издала у закуп. Средства се додељују следећим корисницима на основу спроведеног јавног огласа по Програму 2011:

р.бр.	Носилац РПГ (име ипрезиме)	Место	Износ (дин.)
1	Ђура Свињаревић	Сремски Карловци	46.257,00
2	Петар Сацаков	Нови Сад	60.000,00
3	Ђорђе Пенца	Владимировац	60.000,00
4	Милорад Симин	Каћ	50.125,20
5	Драгољуб Маљица	Добрица	53.109,00
6	Марија Берењи	Мале Пијаце	21.671,40
7	Лајош Гелер	Дорослово	44.416,20
8	Викторија Гелер	Дорослово	51.868,20
9	Виктор Русован	Банатско Ново Село	60.000,00
10	Милутин Марков	Српски Итебеј	27.871,20
11	Милорад Бачлић	Визић	58.230,00
12	Јован Нешић	Визић	60.000,00
13	Мариа Кесег	Рабе	34.293,00
14	Марија Пренкић	Никинци	44.619,60
15	Емилија Вереш	Шупљак	59.031,60
16	Јулијан Џуња	Руски Крстур	20.153,00
17	Тодор Трипон	Торак	17.569,80
18	Корнелиа Трипон	Торак	31.821,60
19	Јан Кулик	Кисач	34.867,20
20	Јан Кулик	Кисач	6.781,20
21	Андрија Хрћан	Кисач	25.318,80
22	Андрија Хрћан	Кисач	14.167,80
23	Штефан Чапеља	Кисач	22.752,00
24	Штефан Чапеља	Кисач	22.752,00
25	Јован Мастиловић	Растина	60.000,00
26	Коста Дедић	Сомбор	40.410,00
27	Југослав Вујовић	Црвенка	75.291,00
28	Панта Јергић	Дероње	27.118,20
29	Бранко Данилов	Дероње	25.863,00
30	Владимир Макаји	Куцура	39.542,40
31	Никола Кресић	Банатско Ново Село	50.904,00
32	Виорика Бољанац	Банатско Ново Село	60.000,00
33	Розалија Дањи	Бајша	4.369,20
34	Стеван Ремеш	Суботица	24.534,00
35	Јосип Молнар Мејеш	Келебија	12.116,40

36	Јосип Молнар Мејеш	Келебија	30.497,40
37	Момчило Ђурић	Јарковац	40.719,00
38	Лукач Ремете	Ором	5.980,20
39	Кинга Ремете	Ором	13.000,80
40	Роза Вуков	Мала Босна	60.000,00
41	Јелица Бабин	Силбаш	29.284,20
42	Ђорђе Мађаш	Мраморак	33.974,40
43	Илона Сабо	Тотово Село	14.404,20
44	Сава Јоцков	Сефкерин	31.683,00
45	Лазар Орчић	Ђурђин	45.124,20
46	Зорица Милић	Дивош	3.181,20
47	Драгиша Белић	Нови Карловци	39.607,20
48	Стелуца Самоила	Николинци	19.140,00
49	Војин Живковић	Кузмин	32.985,00
50	Даница Катић	Житиште	48.514,20
51	Нада Станков	Силбаш	7.510,80
52	Илона Тот	Чока	35.635,80
53	Александар Панин	Деспотово	60.000,00
54	Гизела Плетикосић	Чантавир	25.659,60
55	Јулка Биркаш	Суботица	15.609,00
56	Смиљана Матић	Суботица	19.803,60
57	Зорица Трбојевић	Купиник	8.758,20
58	Загорка Вучковић	Банатска Суботица	43.570,80
59	Петар Мохан	Локве	45.267,00
60	Ђорђе Стричевић	Сомбор	21.697,80
61	Ђорђе Стричевић	Сомбор	36.519,60
62	Етелка Каваи	Зимонић	41.856,00
63	Етелка Каваи	Зимонић	25.173,60
64	Цвијо Зец	Чуруг	49.250,40
65	Пере Тумбас	Љутово	60.000,00
66	Пере Тумбас	Љутово	18.115,80
67	Милица Алиђукић	Нештин	26.710,80
68	Евица Шегуљев	Чуруг	41.177,80
69	Вата Марјанов	Банатска Дубица	10.665,60
70	Анђелка Попов	Банатска Дубица	39.501,60
71	Тодор Паунеску	Торак	25.302,60
72	Илија Бенгин	Меленци	42.832,20
73	Миодраг Јованов	Сефкерин	60.000,00
74	Петар Богдан	Банатско Ново Село	7.460,40
75	Петар Богдан	Банатско Ново Село	32.268,00
76	Стелуца Чобан	Локве	60.000,00
77	Милорад Јожика	Опово	60.000,00
78	Јасмина Анкић	Сакуле	37.970,40
79	Чеда Анкић	Сакуле	59.458,20
80	Миленко Фишћан	Сакуле	60.000,00
81	Славка Болорин	Српски Итебеј	3.440,40
82	Терезија Вујковић Ламић	Стари Жедник	46.516,80
83	Пелагија Гољевачки	Јазак	42.322,80
84	Вукосава Вујков	Деспотово	33.863,40
85	Миољка Ђукић	Параге	11.376,00
86	Фрања Доби	Чонопља	80.000,00
87	Марија Дулић	Суботица	60.000,00

88	Бисерка Лакичин	Идвор	18.867,60
89	Лазо Мамужић	Доњи Таванкут	38.159,40
90	Лазо Мамужић	Доњи Таванкут	41.644,80
91	Радивој Јеринић	Илинци	33.947,40
92	Невенка Поповић	Мол	26.842,20
93	Винко Стојан	Плавна	51.498,00
У К У П Н О			3.362.173,40

IV

Права и обавезе између корисника и даваоца средстава регулисаће се уговором.

Финансирање активности из овог Програма вршиће се у складу са приливом средстава у буџет АП Војводине предвиђених за те намене.

329.

На основу члана 132. став 3. Закона о социјалној заштити ("Службени гласник РС", број 24/11), тачке I Одлуке о преузимању права и обавеза оснивача над установом социјалне заштите за смештај корисника Геронтолошки центар у Вршцу ("Службени лист АПВ", број 7/02) и члана 30. став 1. тачка 11. и члан 35. став 4. Покрајинске скупштинске одлуке о Влади Аутономне Покрајине Војводине ("Службени лист АПВ", број 4/10), Влада Аутономне Покрајине Војводине, на седници одржаној 21. марта 2012. године, д о н е л а ј е

Р Е Ш Е Њ Е

I

АЛЕКСАНДАР ПАСКУ из Вршца, разрешава се дужности члана Управног одбора Геронтолошког центра у Вршцу, из реда представника корисника, на коју је именован Решењем Извршног већа Аутономне Покрајине Војводине, број: 022-00487/2009 од 23. септембра 2009. године.

II

МИЛАН КОМАДИНА из Вршца, именује се за члана Управног одбора Геронтолошког центра у Вршцу, из реда корисника установе.

III

Ово решење објавиће се у „Службеном листу Аутономне Покрајине Војводине“.

Влада Аутономне Покрајине Војводине

Број: 022-96/2012
Нови Сад, 21. март 2012. године

Потпредседник
Владе АП Војводине
мр сци. др Томислав Стантић,с.р.

330.

На основу члана 30. тачка 7. и чл. 33. и 35. став 4. Покрајинске скупштинске одлуке о Влади Аутономне Покрајине Војводине ("Службени лист АПВ", број 4/10) а у вези са чланом 27. став 1. и 5. Закона о обављању саветодавних и стручних послова у области пољопривреде ("Службени гласник РС", број 30/10) и члана 8. Покрајинске скупштинске одлуке о буџету Аутономне Покрајине Војводине за 2012. годину ("Службени лист АПВ", број 23/11 и 3/12 - ребаланс), Влада Аутономне Покрајине Војводине, на седници одржаној 28. марта 2012. године, д о н е л а ј е

РЕШЕЊЕ

I

Овим решењем утврђује се Годишњи програм унапређења саветодавних послова у пољопривреди у Аутономној Покрајини Војводини за 2012. годину, активности које се односе на обављање саветодавних послова у пољопривреди, број саветодаваца, подручја на којима се обављају ти послови, обим, рокови и начин спровођења активности, извори, распоред и начин коришћења средстава, као и начин контроле спровођења овог програма.

II

Програм из тачке I овог решења, чини његов саставни део.

III

Ово решење објавиће се у „Службеном листу Аутономне Покрајине Војводине“.

Влада Аутономне Покрајине Војводине

Број: 320-7/2012
Нови Сад, 28. март 2012. године

Потпредседница
Владе АП Војводине
Ана Томанова-Маканова,с.р.

**ГОДИШЊИ ПРОГРАМ
УНАПРЕЂЕЊА САВЕТОДАВНИХ ПОСЛОВА
У ПОЉОПРИВРЕДИ У
АУТОНОМНОЈ ПОКРАЈИНИ ВОЈВОДИНИ
ЗА 2012. ГОДИНУ**

I

"Годишњим програмом унапређења саветодавних послова у пољопривреди у Аутономној Покрајини Војводини за 2012. годину" (у даљем тексту: Годишњи програм) утврђују се активности у 2012. години, које се односе на обављање саветодавних послова у пољопривреди у Аутономној Покрајини Војводини ради унапређења пољопривредне производње.

Годишњим програмом дефинисани су: број саветодаваца, подручја на којима се обављају ти послови, обим, рокови и начин спровођења активности, извори, распоред и начин коришћења средстава, као и начин контроле спровођења овог програма.

II

На територији Аутономне Покрајине Војводине у реализацији Годишњег програма, учествује Пољопривредна саветодавна служба АП Војводине, као јединствен систем, који је састављен од саветодавних сектора пољопривредних стручних служби АП Војводине, са следећим подручјем деловања:

1. "ПСС Пољопривредна станица" д.о.о. Нови Сад, ангажоваће 9 саветодаваца за општине: Нови Сад, Бач, Бачка Паланка, Бачки Петровац, Беочин, Сремски Карловци, Темерин, Тител и Жабаљ;
2. "ПСС Вршац" д.о.о. Вршац, ангажоваће 10 саветодаваца за општине: Вршац, Бела Црква, Пландиште и Ковин;

3. "ПСС Бачка Топола" д.о.о. Бачка Топола, ангажоваће 6 саветодаваца за општине: Бачка Топола и Мали Иђош;
4. "ПСС Рума" д.о.о. Рума, ангажоваће 7 саветодаваца за општине: Рума, Ириг и Инђија;
5. "ПСС Сомбор" д.о.о. Сомбор, ангажоваће 8 саветодаваца за општине: Сомбор, Апатин и Оџаци;
6. ПДС Институт "Тамиш" Панчево, ангажоваће 10 саветодаваца за општине: Панчево, Алибунар, Ковачица и Опово;
7. "ПСС Сента" д.о.о. Сента, ангажоваће 7 саветодаваца за општине: Сента, Ада, Кањижа и Чока;
8. "ПСС Суботица" ад Суботица, ангажоваће 5 саветодаваца за општина: Суботица;
9. "ПСС Врбас" д.о.о. Врбас, ангажоваће 7 саветодаваца за општина: Врбас, Кула, Србобран и Бечеј;
10. "ПСС Зрењанин" д.о.о. Зрењанин, ангажоваће 11 саветодаваца за општине: Зрењанин, Житиште, Сечањ, Нова Црња и Нови Бечеј;
11. "ПСС Кикинда" д.о.о., ангажоваће 6 саветодаваца за општине: Кикинда и Нови Кнежевац;
12. "ПСС Сремска Митровица" д.о.о. Сремска Митровица, ангажоваће6 саветодаваца за општине: Сремска Митровица, Шид, Пећинци и Стара Пазова, и
13. "Енолошка станица" д.о.о. Вршац, ангажоваће 1 саветодавца за општине: Вршац и друге општине (по потреби), на подручју Војводине где је заступљена производња воћа и грожђа и где се врши прерада истих у вино и ракију (саветодавни рад везан за производњу вина и ракије).

Број ангажованих саветодаваца и подручја деловања саветодавних сектора пољопривредних стручних служби, која су дефинисана у ставу 2. тачке II, могу се мењати у складу са одлуком Покрајинског секретаријата за пољопривреду, водопривреду и шумарство.

Послове пољопривредног саветодавства, пољопривредне стручне службе спроводе у складу са Законом о обављању саветодавних и стручних послова у области пољопривреде ("Сл. гласник РС", бр. 30/10).

III

Покрајинском скупштинском одлуком о буџету Аутономне Покрајине Војводине за 2012. годину („Службени лист АПВ“, број 23/11 и 3/12-ребаланс), за реализацију Годишњег програма планирана су средства у износу од укупно 139.648.000,00 динара и то из: извори финансирања: 01 00 - Приходи из буџета (119.148.000,00 динара) и 12 04 - Примања од отплате датих кредита и продаје финансијске имовине –приходи од приватизације (20.500.000,00 динара).

IV

Годишњим програмом предвиђа се обим и врста послова које ће на терену спроводити 94 саветодавца, запослена у саветодавним секторима 12 пољопривредних стручних служби са подручја АП Војводине и Енолошке станице из Вршца.

Циљ Годишњег програма, који спроводе саветодавци Пољопривредне саветодавне службе АП Војводине, је подизање општег нивоа информисаности и знања пољопривредних произвођача, чиме се доприноси бољој организованости пољопривредника у управљању сопственим газдинством, подстиче стварање нових удружења и јача свест о очувању животне средине. На овај начин остварује се економичнија, квалитетнија и тржишно оријентисана пољопривредна производња, повећава запосленост и стварају услови за бољи живот и рад на селу. Повећањем конкурентности и модернизацијом пољопривреде подстиче се рурални развој.

Годишњи програмом планирана је реализација основног и посебних програма.

V

Основни програм Годишњег програма, обухвата послове пољопривредног саветодавства, које ће на терену спроводити 94 саветодавца запослена у пољопривредним стручним службама са подручја АП Војводине и Енолошке станице из Вршца.

Циљ спровођења основног програма је увођење нових модерних технологија пољопривредне производње у нашу праксу, путем подизања информисаности и знања пољопривредних произвођача.

Повећањем квалитета и обима пољопривредне производње, производњом здравствено безбедне хране која је конкурентна на домаћем и светском тржишту повећава се упосленост становништва, чува природна средина од загађења, користе расположиви ресурси на селу, што све заједно треба да допринесе повећању дохотка, модернизацији пољопривреде и унапређењу руралног развоја.

Средства опредељена за реализацију основног програма се користе за рад и трошкове који произилазе из рада саветодаваца.

За реализацију основног програма у 2012. години планирана су средстава у износу од 99.748.000,00 динара, са ПДВ-ом.

VI

Основни програм обухвата следеће саветодавне послове:

· Пружање савета везано за биљну и сточарску производњу у складу са потребама пољопривредних произвођача

Сваки саветодавац је у обавези да са осталим пољопривредним произвођачима током 2012. године оствари минимум 250 сати саветодавног рада.

· Сарадња са одабраним домаћинствима

У циљу унапређења производње прате се различити параметри, следљивост производње и имплементирају, одређени програми (књига поља, вођење евиденције на газдинству и друго). Саветодавци у 2012. години прате 45 одабраних газдинстава: од којих су 25 нова газдинства, која обилазе по једном у сваком полугодишту, а са 20 газдинстава са којима од раније сарађују су у контакту по потреби. На нивоу службе саветодавци (ратари) су у обавези да одрже једну до четири радионице у трајању 1-3 дана за обуку произвођача за вођење књиге поља.

· Едукације пољопривредних произвођача путем: предавања, зимских школа, радионица

Едукације су везане за: пољопривредну производњу, аграрну политику, заштиту животне средине, унапређење живота на селу и друго.

Сваки саветодавац је у обавези да током 2012. године одржи најмање 10 предавања са најмање 10 присутних пољопривредних произвођача.

· Извођење демонстрационих ("демо") огледа

Ради провере научних чињеница у пракси и увођења иновација и нових технологија у ширу пољопривредну праксу, свака пољопривредна стручна служба има обавезу организовања једног до два "дана поља" у току календарске године.

· Саопштавање и преношење важних информација путем масовних медија

Значајне информације за пољопривредне произвођаче и пољопривредну производњу саветодавци презентују путем: радио и тв станица, новина, Портала Пољопривредне саветодавне службе АПВ и друго.

Сваки пољопривредни саветодавац је у обавези да у току године активно учествује и да свој допринос у раду Портала Пољопривредне саветодавне службе АП Војводине, учествује у изради билтена и по потреби учествује на локалним и регионалним радио и ТВ станицама дајући саопштења везано за своју област деловања.

- Израде билтена, флајера, брошура и других едукативних и пропагандних материјала

Текстове за брошуре, флајере и плакате саветодавци израђују појединачно, а у оквиру једног билтена могу бити презентовани текстови више саветодаваца истовремено. Билтен у писаној форми се штампа квартално или полугодишње у тиражу који служба има могућност да штампа.

- Пружање савета везано за безбедну примену пестицида, заштиту усева ради превенције економски значајних болести и штеточина

Спроводи се на основу размене информација са стручњацима ангажованим на прогнозно – извештајним пословима.

Свака служба је у обавези да организује минимум две радионице за пољопривредне произвођаче везано за безбедну примену пестицида са 15-30 полазника.

- Пружање савета о значају интересног и струковног удруживања пољопривредних произвођача

Остварује се ради стварања нових удружења и саветодавна подршка по потреби постојећим удружењима.

Сваки саветодавац треба да подстиче стварање нових удружења и сарађује са минимум једним удружењем пољопривредних произвођача.

- Пружање савета и рад са другим друштвеним групама: женама и омладином

У циљу очувања традиције и подстицању укључивања у агробиотуризам поједини саветодавци сарађују са женама и омладином који живи и ради на селу.

- Подршка у организацији и спровођењу пописа у пољопривреди

Спроводиће се у сарадњи са Републичким заводом за статистику по методологији коју пропише овај Завод.

- Пружање савета везано за органску и интегралну пољопривредну производњу

Спроводи се током целе године од стране саветодаваца Сектора за органску и интегралну производњу.

- Пружање савета везано за управљање пољопривредним газдинствима и вођење књиговодствене евиденције на газдинству

Подразумева развијање свести и едукацију произвођача о значају вођења евиденције на фарми и учешће у реализацији пројекта: "Успостављање система рачуноводствених података на пољопривредним газдинствима у Републици Србији.".

Сваки од ангажованих саветодаваца на реализацији овог пројекта је у обавези да прикупи податке по прописаној методологији (за 2011. годину са 2 газдинства, а за 2012. годину са 4 газдинства, која ће обилазити једном по кварталу и прикупити податке везане за пољопривредну производњу и трошкове производње на овим газдинствима).

- Пружање савета у другим областима за које пољопривредни произвођачи искажу интерес Подразумева пружање савета везано за: рационално коришћење и очување плодности земљишта, допунске делатности на газдинству, чување и маркетинг пољопривредних производа, заштиту природне околине од различитих врста загађења насталих приликом пољопривредне производње и слично.

VII

Посебни програми

Посебни програми Годишњег програма треба да допринесу развоју саветодавне службе у целини гледано, а самим тим да допринесу и модернизацији пољопривреде.

Циљ реализације посебних програма је побољшање квалитета и побољшање услова рада саветодаваца и јавно промовисање рада саветодавне службе и позитивних резултата сарадње саветодаваца са пољопривредним произвођачима, преко различитих врста медија и Портала Пољопривредне саветодавне службе АП Војводине; како би се ширио круг произвођача који добијају савете и на тај начин постају боље информисани и унапређују своју производњу.

Учешћем Саветодавне службе АП Војводине на Међународном пољопривредном сајму у Новом Саду и другим сајмовима у земљи и иностранству, доприноси се већем искоришћењу постојећих капацитета, којима располаже Пољопривредна саветодавна служба АП Војводине, јер се повећава сарадња са пољопривредним произвођачима са подручја АП Војводине, али се и директно помаже пољопривредницима да афирмишу своје производе.

Реализацијом пројеката од значаја за Војводину, унапређују се огледне парцеле пољопривредних стручних служби, остварује се напредак у научно истраживачким активностима које треба да допринесу инплементирању нових решења у праксу ; унапређује се у одређеним сегментима пољопривредна производња, развојем одређених региона и самим тим унапређује пољопривреда у Војводини и Србији.

За реализацију посебних програма у 2012. години планирана су средства у износу од укупно 39.900.000,00 динара.

VIII

Таб. 2.: Преглед посебних програма и средстава потребних за њихову реализацију

Р.б.	ПОСЕБНИ ПРОГРАМИ	Укупан износ (динара)
2.1.	Едукација саветодаваца Организовање и реализација VI Семинара и VI Конференције саветодаваца ПСС АПВ Корисник средстава: Покрајински центар за усавршавање пољопривредних саветодаваца и пољопривредних произвођача ("ПСС Пољопривредна станица" д.о.о. Нови Сад)	1.800.000,00
2.2.	Унапређење система мониторинга саветодавног рада Корисник средстава: Пољопривредни факултет, Нови Сад, Департман за економику пољопривреде и социологију села	700.000,00

2.3.	Евалуација рада саветодаваца Пољопривредне саветодавне службе АП Војводине Корисник средстава: Пољопривредни факултет, Нови Сад, Департман за економику пољопривреде и социологију села	1.500.000,00
2.4.	Медијска презентација рада Пољопривредне саветодавне службе АП Војводине 2.4.1. Промовисање позитивних резултата саветодавног рада на унапређењу пољопривреде коришћењем јавног сервиса РТВ Корисник средстава: Покрајински центар за усавршавање пољопривредних саветодаваца и пољопривредних произвођача ("ПСС Пољопривредна станица" д.о.о. Нови Сад) 2.4.2. Промовисање позитивних резултата саветодавног рада на унапређењу пољопривреде коришћењем локалних РТВ медија за подручје општине Зрењанин Корисник средстава: "ПСС Зрењанин" д.о.о. 2.4.3. Промовисање позитивних резултата саветодавног рада на унапређењу пољопривреде коришћењем локалних РТВ медија за подручје општине Суботица Корисник средстава: "ПСС Суботица" а.д. 2.4.4. Промовисање позитивних резултата саветодавног рада на унапређењу пољопривреде коришћењем локалних РТВ медија за подручје општине Вршац Корисник средстава: "ПСС Вршац" д.о.о. 2.4.5. Унапређење рада Портала ПСС АПВ Корисник средстава: ПДС Институт "Тамиш" Панчево,	2.500.000,00 200.000,00 200.000,00 100.000,00 500.000,00 ∑3.500.000,00
2.5.	Пројекти од значаја за Војводину 2.5.1. Подршка унапређењу рада огледног засада интензивног гајења воћних врста кроз увођење струје до огледних парцела Корисник средстава:ПДС Институт "Тамиш" Панчево 2.5.2. Испитивање и увођење у праксу модела ђубрења усева уважавајући примену правила добре пољопривредне праксе Корисник средстава: "ПСС Врбас" д.о.о. 2.5.3. "Презентација нових технологија, нових сорти и хибрида поврћа" на огледном пољу "ПСС Сомбор" Корисник средстава: "ПСС Сомбор" д.о.о. 2.5.4. Подршка за рад саветодаваца на: терену, огледним пољима и лабораторијама (набавка опреме, машина и уређаја) Корисници средстава: 13 пољопривредних стручних служби са подручја АП Војводине 2.5.5 Пројекат оснивања и опремања регионалног центра за подршку развоју производње воћа и поврћа у средњем Банату изградњом уло хладњаче Корисник средстава: "ПСС Зрењанин" д.о.о. 2.5.6. Друштвене групе и саветодавна служба у развоју локалних сеоских заједница АП Војводине Корисник средстава: "Пољопривредни факултет", Нови Сад, Департман за економику пољопривреде и социологију села	5.000.000,00 1.000.000,00 1.600.000,00 3.400.000,00 20.000.000,00 300.000,00 ∑31.300.000,00

2.6.	Успостављање Покрајинског центра за усавршавање пољопривредних саветодаваца и рурални развој и израду и набавку: пропагандних и едукативних брошура, флајера, упутстава, плаката и других репрезентативних материјала Корисник средстава: Покрајински центар за усавршавање пољопривредних саветодаваца и пољопривредних произвођача ("ПСС Пољопривредна станица" д.о.о. Нови Сад)	600.000,00
2.7.	Учешће Пољопривредне саветодавне службе АПВ на 79. Међународном пољопривредном сајму у Новом Саду и другим сајмовима у региону Корисник средстава: "ПСС Пољопривредна станица" д.о.о. Нови Сад	500.000,00
УКУПНО:		39.900.000,00

IX

Корисници средстава за реализацију посебних програма су пољопривредне стручне службе АП Војводине и Пољопривредни факултет из Новог Сада(Департман за економику пољопривреде и социологију села).

X

Начин коришћења средстава регулисаће се уговорима између Корисника средстава и Покрајинског секретаријата за пољопривреду, водопривреду и шумарство.

Исплату средстава за реализацију Годишњег програма вршиће Покрајински секретаријат за пољопривреду, водопривреду и шумарство, у складу са одредбама закљученог уговора и ликвидним могућностима буџета.

XI

Надзор и контролу спровођења Годишњег програма вршиће Порајински секретаријат за пољопривреду, водопривреду и шумарство, који у случају потребе може мењати обим послова, и критеријуме за рад саветодаваца.

Праћење и оцењивање ефеката саветодавног рада вршиће Пољопривредни факултет из Новог Сада, Департман за економику пољопривреде и социологију села (у склопу реализације посебних пројеката).

XII

У случају недовољне ликвидности буџета АП Војводине Покрајински секретаријат за пољопривреду, водопривреду и шумарство ће одредити приоритете у реализацији основних и посебних програма предвиђених програмом за 2012. годину.

331.

На основу члана 11. став 2. Одлуке о оснивању Агенције за равномерни регионални развој Аутономне Покрајине Војводине („Службени лист АПВ“ , број 17/11) и чл. 33. и 35. став 4. Покрајинске скупштинске одлуке о Влади Аутономне Покрајине Војводине („Службени лист АПВ“, број: 4/10 и 4/11), Влада Аутономне Покрајине Војводине, на седници одржаној 28. марта 2012. године, д о н е л а је

Р Е Ш Е Њ Е

I

Даје се сагласност на Финансијски план Агенције за равномерни регионални развој Аутономне Покрајине Војводине за 2012. годину, који је усвојио Управни одбор, на седници одржаној 16. 03. 2012. године.

II

Ово решење објавиће се у „Службеном листу Аутономне Покрајине Војводине“.

Влада Аутономне Покрајине Војводине

Број: 402-20/2012
Нови Сад, 28. март 2012. године

Потпредседница
Владе АП Војводине
Ана Томанова-Маканова,с.р.

332.

На основу члана 11. став 2. Одлуке о оснивању Агенције за равномерни регионални развој Аутономне Покрајине Војводине („Службени лист АПВ“, број: 17/2011) и чл. 33. и 35. став 4. Покрајинске скупштинске одлуке о Влади Аутономне Покрајине Војводине („Службени лист АПВ“, број: 04/2010), Влада Аутономне Покрајине Војводине, на седници одржаној 28. марта 2012. године, д о н е л а је

Р Е Ш Е Њ Е

I

Даје се сагласност на Правилник о изменама Правилника о раду Агенције за равномерни регионални развој Аутономне Покрајине Војводине, који је донео Управни одбор Агенције за равномерни регионални развој Аутономне Покрајине Војводине, на седници одржаној 21. 03. 2012. године

II

Ово решење објавиће се у „Службеном листу Аутономне Покрајине Војводине“.

Влада Аутономне Покрајине Војводине

Број: 023-21/2012
Нови Сад, 28. март 2012. године

Потпредседница
Владе АП Војводине
Ана Томанова-Маканова,с.р.

333.

На основу члана 30. тачка 11. и чл. 33. и 35. став 4. Покрајинске скупштинске одлуке о Влади Аутономне Покрајине Војводине („Службени лист АПВ“, број 4/10), а у вези са чланом 141. став 2. Закона о здравственој заштити („Службени гласник РС“, број: 107/05, 72/09-други закон, 88/10, 99/10 и 57/2011) и у вези са чланом 1. став 2. Одлуке о оснивању Специјалне болнице за рехабилитацију „Јунаковић“ Апатин, Апатин, одвајањем од Дома здравља Апатин („Службени лист АПВ“, број: 5/09 и 21/10), Влада Аутономне Покрајине Војводине, на седници одржаној 28. марта 2012. године, д о н е л а је

Р Е Ш Е Њ Е

I

Даје се сагласност на Одлуку о изменама Статута Специјалне болнице за рехабилитацију „Јунаковић“ Апатин, Апатин, коју је донео Управни одбор Специјалне болнице за рехабилитацију „Јунаковић“ Апатин, Апатин, на седници одржаној 24. јуна 2011. године.

II

Ово решење објавиће се у „Службеном листу Аутономне Покрајине Војводине“.

Влада Аутономне Покрајине Војводине

Број: 022-103/2012
Нови Сад, 28. март 2012. године

Потпредседница
Владе АП Војводине
Ана Томанова-Маканова,с.р.

334.

На основу члана 13. став 2. Покрајинске скупштинске одлуке о оснивању Покрајинског завода за спорт и медицину спорта ("Службени лист АПВ", број: 10/02 и 01/12) и чл. 33. и 35. став 4. Покрајинске скупштинске одлуке о Влади Аутономне Покрајине Војводине ("Службени лист АПВ", број 04/10), Влада Аутономне Покрајине Војводине, на седници одржаној 28. марта 2012. године, д о н е л а је

Р Е Ш Е Њ Е

I

ДАЈЕ СЕ САГЛАСНОСТ на Одлуку о другим изменама и допунама Статута Покрајинског завода за спорт и медицину спорта, коју је донео Управни одбор Покрајинског Завода за спорт и медицину спорта, на седници одржаној 27.02.2012. године.

II

Ово решење објавиће се у „Службеном листу Аутономне Покрајине Војводине“.

Влада Аутономне Покрајине Војводине

Број: 022-200/2012
Нови Сад, 28. март 2012. године

Потпредседница
Владе АП Војводине
Ана Томанова-Маканова,с.р.

335.

На основу члана 18. Одлуке о оснивању Завода за културу војвођанских Словака («Службени лист АПВ», број: 7/08 и 6/09) и чл. 33. и 35. став 4. Покрајинске скупштинске одлуке о Влади Аутономне Покрајине Војводине («Службени лист АПВ», број 4/10), Влада Аутономне Покрајине Војводине, на седници одржаној 28. марта 2012. године, д о н е л а је

Р Е Ш Е Њ Е

I

Даје се сагласност на Финансијски план Завода за културу војвођанских Словака - Ústav pre kultúru vojvodinských Slovákov за јануар – децембар 2012. године, који је донео Управни одбор Завода, на седници одржаној 5. марта 2012. године.

II

Ово решење објавиће се у „Службеном листу Аутономне Покрајине Војводине“.

Влада Аутономне Покрајине Војводине

Број: 402-68/2012
Нови Сад, 28. март 2012. године

Потпредседница
Владе АП Војводине
Ана Томанова-Маканова,с.р.

336.

На основу члана 18. Одлуке о оснивању Завода за културу војвођанских Словака («Службени лист АПВ», број: 7/08 и 6/09) и чл. 33. и 35. став 4. Покрајинске скупштинске одлуке о Влади Аутономне Покрајине Војводине («Службени лист АПВ», број 4/10), Влада Аутономне Покрајине Војводине, на седници одржаној 28. марта 2012. године, д о н е л а је

Р Е Ш Е Њ Е

I

Даје се сагласност на Програм рада Завода за културу војвођанских Словака - Ústav pre kultúru vojvodinských Slovákov за јануар – децембар 2012. године, који је донео Управни одбор Завода, на седници одржаној 5. марта 2012. године.

II

Ово решење објавиће се у „Службеном листу Аутономне Покрајине Војводине“.

Влада Аутономне Покрајине Војводине

Број: 022-204/2012
Нови Сад, 28. март 2012. године

Потпредседница
Владе АП Војводине
Ана Томанова-Маканова,с.р.

337.

На основу члана 18. Одлуке о оснивању Завода за културу војвођанских Мађара («Службени лист АПВ», број 7/08) и чл. 33. и 35. став 4. Покрајинске скупштинске одлуке о Влади Аутономне Покрајине Војводине («Службени лист АПВ», број 4/10), Влада Аутономне Покрајине Војводине, на седници одржаној 28. марта 2012. године, д о н е л а је

Р Е Ш Е Њ Е

I

Даје се сагласност на Завршни рачун Завода за културу војвођанских Мађара – Vajdasági Magyar Művelődési Intézet за 2011. годину, који је усвојио Управни одбор Завода, на седници одржаној 20. фебруара 2012. године.

II

Ово решење објавиће се у „Службеном листу Аутономне Покрајине Војводине“.

Влада Аутономне Покрајине Војводине

Број: 402-70/2012
Нови Сад, 28. март 2012. године

Потпредседница
Владе АП Војводине
Ана Томанова-Маканова,с.р.

338.

На основу члана 5. Одлуке о оснивању Информативног центра за пословну стандардизацију и сертификацију («Службени лист АПВ«, број 14/09) и чл. 33. и 35. став 4. Покрајинске скупштинске одлуке о Влади Аутономне Покрајине Војводине («Службени лист АПВ«, број 4/10), Влада Аутономне Покрајине Војводине, на седници одржаној 28. марта 2012. године, д о н е л а ј е

Р Е Ш Е Њ Е

I

Даје се сагласност на Извештај о пословању са Финансијским извештајем и Завршним рачуном Информативног центра за пословну стандардизацију и сертификацију за 2011. годину, који је усвојио Управни одбор Информативног центра за пословну стандардизацију и сертификацију, на седници одржаној 24. 02. 2012. године.

II

Ово решење објавиће се у „Службеном листу Аутономне Покрајине Војводине“.

Влада Аутономне Покрајине Војводине

Број: 402-63/2012
Нови Сад, 28. март 2012. године

Потпредседница
Владе АП Војводине
Ана Томанова-Маканова,с.р.

339.

На основу члана 30. тачка 13. и чл. 33. и 35. став 4. Покрајинске скупштинске одлуке о Влади Аутономне Покрајине Војводине («Службени лист АПВ», број 4/2010), Влада Аутономне Покрајине Војводине, на седници одржаној 28. марта 2012. године, д о н е л а ј е

Р Е Ш Е Њ Е
О РАЗРЕШЕЊУ ВРШИОЦА ДУЖНОСТИ ДИРЕКТОРА НАРОДНЕ БИБЛИОТЕКЕ „ЈОВАН ПОПОВИЋ“ У КИКИНДИ

I

РАДМИЛА ПЕРОВИЋ р а з р е ш а в а се дужности вршиоца дужности директора Народне библиотеке „Јован Поповић“ у Кикинди.

II

Ово решење објавиће се у "Службеном листу Аутономне Покрајине Војводине".

Влада Аутономне Покрајине Војводине

Број: 022-219/2012
Нови Сад, 28. марта 2012. године

Потпредседница
Владе АП Војводине
Ана Томанова-Маканова,с.р.

340.

На основу члана 30. тачка 13. и чл. 33. и 35. став 4. Покрајинске скупштинске одлуке о Влади Аутономне Покрајине Војводине («Службени лист АПВ», број 4/2010), Влада Аутономне Покрајине Војводине, на седници одржаној 28. марта 2012. године, д о н е л а ј е

Р Е Ш Е Њ Е
О ИМЕНОВАЊУ ВРШИОЦА ДУЖНОСТИ ДИРЕКТОРА НАРОДНЕ БИБЛИОТЕКЕ „ЈОВАН ПОПОВИЋ“ У КИКИНДИ

I

РАДМИЛА ПЕРОВИЋ и м е н у ј е се за директора Народне библиотеке „Јован Поповић“ у Кикинди, на период од четири године.

II

Ово решење објавиће се у "Службеном листу Аутономне Покрајине Војводине".

Влада Аутономне Покрајине Војводине

Број: 022-220/2012
Нови Сад, 28. марта 2012. године

Потпредседница
Владе АП Војводине
Ана Томанова-Маканова,с.р.

341.

На основу члана 54. Закона о ученичком и студентском стандарду ("Службени гласник РС", број: 18/10), члана 36. став 1. тачка 12. Закона о утврђивању надлежности Аутономне Покрајине Војводине ("Службени гласник РС", број: 99/09), члана 30. став 1. тачка 11. и чл. 33. и 35. став 4. Покрајинске скупштинске одлуке о Влади Аутономне Покрајине Војводине ("Службени лист АПВ", број: 4/10, 4/11), Влада Аутономне Покрајине Војводине, на седници одржаној 28. марта 2012. године, д о н е л а ј е

Р Е Ш Е Њ Е
О РАЗРЕШЕЊУ ДИРЕКТОРА СТУДЕНТСКОГ ЦЕНТРА "СУБОТИЦА" У СУБОТИЦИ

I

ВЕЉКО ВОЈНИЋ, дипломирани инжењер грађевине из Суботице, разрешава се дужности директора Студентског центра "Суботица" у Суботици.

II

Ово решење објавиће се у "Службеном листу Аутономне Покрајине Војводине".

Влада Аутономне Покрајине Војводине

Број: 022-221/2012
Нови Сад, 28. марта 2012. године

Потпредседница
Владе АП Војводине
Ана Томанова-Маканова,с.р.

342.

На основу члана 54. Закона о ученичком и студентском стандарду ("Службени гласник РС", број: 18/10), члана 36. став 1. тачка 12. Закона о утврђивању надлежности Аутономне Покрајине Војводине ("Службени гласник РС", број 99/09), члана 30. став 1. тачка 11. и чл. 33. и 35. став 4. Покрајинске скупштинске одлуке о Влади Аутономне Покрајине Војводине ("Службени лист АПВ", број: 4/10 и 4/11), Влада Аутономне Покрајине Војводине, на седници одржаној 28. марта 2012. године, д о н е л а ј е

Р Е Ш Е Њ Е
О ИМЕНОВАЊУ ДИРЕКТОРА СТУДЕНТСКОГ ЦЕНТРА "СУБОТИЦА" У СУБОТИЦИ

I

ВЕЉКО ВОЈНИЋ, дипломирани инжењер грађевине из Суботице, именује се за директора Студентског центра "Суботица" у Суботици, на период од четири године.

II

Ово решење објавиће се у "Службеном листу Аутономне Покрајине Војводине".

Влада Аутономне Покрајине Војводине

Број: 022-222/2012
Нови Сад, 28. марта 2012. године

Потпредседница
Владе АП Војводине
Ана Томанова-Маканова,с.р.

343.

На основу члана 30. тачка 2. Покрајинске скупштинске одлуке о Влади Аутономне Покрајине Војводине („Службени лист АПВ“, број 4/10), а у складу са чланом 14. Покрајинске скупштинске одлуке о оснивању Покрајинског завода за спорт („Службени лист АПВ“, број: 10/02 и 1/12), Влада Аутономне Покрајине Војводине, на седници одржаној 28. марта 2012. године, д о н е л а је

Р Е Ш Е Њ Е

I

Разрешава се дужности у Управном одбору Покрајинског завода за спорт и медицину спорта, Нови Сад:

др ЈАН БАБЈАК, доктор наука у области физичке културе у Покрајинском заводу за спорт и медицину спорта.

II

У Управни одбор Покрајинског завода за спорт и медицину спорта из Новог Сада, из реда запослених именује се:

СНЕЖАНА ВУЈАНОВИЋ, дипломирани психолог у Покрајинском заводу за спорт и медицину спорта.

III

Ово решење објавиће се у „Службеном листу Аутономне Покрајине Војводине“.

Влада Аутономне Покрајине Војводине

Број: 022-199/2012
Нови Сад, 28. март 2012. године

Потпредседница
Владе АП Војводине
Ана Томанова-Маканова,с.р.

344.

На основу члана 22. став 5. Покрајинске скупштинске одлуке о избору посланика у Скупштину Аутономне Покрајине Војводине («Службени лист АПВ» број 3/2012-пречишћен текст) Покрајинска изборна комисија на седници одржаној 22.марта 2012. године донела је

О Д Л У К У
О ПОВЕРАВАЊУ ПОСЛОВА БИРАЧКИХ ОДБОРА БИРАЧКИМ ОДБОРИМА ОБРАЗОВАНИМ ЗА ИЗБОРЕ ЗА НАРОДНЕ ПОСЛАНИКЕ И ИЗБОРЕ ЗА ОДБОРНИКЕ У СКУПШТИНУ ОПШТИНЕ, ОДНОСНО ГРАДА

I

1. Бирачки одбори образовани за спровођење избора за народне посланике и одборнике у скупштину општине, односно града расписаних за 6.мај 2012.године, обављаће послове бирачких одбора као поверене и за спровођење избора за посланике у Скупштину Аутономне Покрајине Војводине.

2. О саставу бирачких одбора за поновљено гласање на изборима за посланике у Скупштину Аутономне Покрајине Војводине Покрајинска изборна комисија ће донети посебну Одлуку.

II

Ову одлуку објавити у «Службеном листу Аутономне Покрајине Војводине».

Покрајинска изборна комисија

Број:013-113/12
Нови Сад, 22.март 2012. године

Председник комисије
Дарко Рудић,с.р.

345.

На основу члана 33. став 1. тачка 22. Закона о утврђивању надлежности Аутономне Покрајине Војводине ("Службени гласник РС", број 99/09), члана 21. и члана 24. Закона о уџбеницима и другим наставним средствима („Службени гласник РС“ број 72/09.), члана 21 и 23. Покрајинске скупштинске одлуке о покрајинској управи („Службени лист АПВ“ број 4/2010 и 4/2011), покрајински секретар за образовање, управу и националне заједнице д о н е о ј е

Р Е Ш Е Њ Е
О ОДОБРАВАЊУ УЏБЕНИКА МУЗИЧКА КУЛТУРА - ЗА ШЕСТИ РАЗРЕД ОСНОВНЕ ШКОЛЕ НА РУМУНСКОМ ЈЕЗИКУ, АУТОРА ЛЕРИ МЕНГЕРА

I

ОДОБРАВА СЕ ЗА ИЗДАВАЊЕ И УПОТРЕБУ УЏБЕНИК МУЗИЧКА КУЛТУРА – за шести разред основне школе на румунском језику, аутора Лери Менгера и рецензената др Јон Лелеа, др Еђен Чинч и Јонел Магда, издавача ЈП «Завод за уџбенике», Београд, као уџбеника за наставни предмет Музичка култура за шести разред основне школе на румунском језику, од школске 2012/2013. године.

II

Ово решење ће се објавити у "Службеном листу Аутономне Покрајине Војводине".

Покрајински секретаријат за образовање, управу и националне заједнице.

Број: 128-61-225/2011-01
Дана: 29. 03. 2012. године

Заменик покрајинског секретара
др Јегеш Золтан

346.

На основу члана 33. став 1. тачка 22. Закона о утврђивању надлежности Аутономне Покрајине Војводине ("Службени гласник РС", број 99/09), члана 21. и члана 24. Закона о уџбеницима и другим наставним средствима („Службени гласник РС“ број 72/09.), члана 21 и 23. Покрајинске скупштинске одлуке о покрајинској управи („Службени лист АПВ“ број 4/2010 и 4/2011), покрајински секретар за образовање, управу и националне заједнице д о н е о ј е

Р Е Ш Е Њ Е
О ОДОБРАВАЊУ УЏБЕНИКА ЛИКОВНА КУЛТУРА – ДОПУНА ИЗ НАЦИОНАЛНЕ ЛИКОВНЕ КУЛТУРЕ СЛОВАКА ЗА СЕДМИ РАЗРЕД ОСНОВНЕ ШКОЛЕ НА СЛОВАЧКОМ ЈЕЗИКУ, АУТОРА ДР ПАВЕЛА ЧАЊИ И ВЛАДИМИРА ВАЛЕНЋИКА

I

ОДОБРАВА СЕ ЗА ИЗДАВАЊЕ И УПОТРЕБУ УЏБЕНИК ЛИКОВНА КУЛТУРА – допуна из националне ликовне културе Словака за седми разред основне школе на словачком језику,

аутора др Павела Чањи и Владимира Валенћика и рецензената мр Јозефа Клаћика, Јана Ступавски и Ане Бабијак, издавача ЈП «Завод за уџбенике», Београд, као уџбеника за наставни предмет Ликовна култура за седми разред основне школе на словачком језику, од школске 2012/2013. године.

II

Ово решење ће се објавити у "Службеном листу Аутономне Покрајине Војводине".

Покрајински секретаријат за образовање, управу и националне заједнице.

Број: 128-61-254/2011-01
Дана: 29. 03. 2012. године

Заменик покрајинског секретара
др Јегеш Золтан

347.

На основу члана 21. Покрајинске скупштинске одлуке о покрајинској управи ("Сл. лист АПВ", број 4/2010 и 4/2011), члана 20. став 1. тачка 2. Закона о утврђивању надлежности Аутономне Покрајине Војводине ("Сл. гласник РС ", број 99/2009), члана 6. став 1. тачка 1. и члана 34. став 2. Закона о дивљачи и ловству ("Сл. гласник РС", број 18/2010), и члан 5. став 1. и члан 9. Правилника о начину установљаваља ловног подручја и ловишта, условима за спровођење ловног газдовања, поступку спровођења јавног огласа, поступку за давање и одузимање права на газдовање ловиштем, садржини уговора, утврђивању висине одговарајућих гаранција које је дужно да обезбеди правно лице пре закључивања уговора, као и условима и начину за давање ловног ревира у закуп ("Сл. гласник РС", број 80/2010) Покрајински секретар за пољопривреду, водопривреду и шумарство доноси

РЕШЕЊЕ
О УСТАНОВЉАВАЊУ ЛОВИШТА
«ЈЕГРИЧКА»

I

Назив ловног подручја: Источнобачко.

II

Назив ловишта: «Јегричка».

III

Ловиште «Јегричка» према начину коришћења, установљава се као ловиште ОТВОРЕНОГ типа.

Према намени ловиште се одређује као ОСТАЛО ЛОВИШТЕ.

У односу на надморску висину и конфигурацију терена ловиште се одређује као РАВНИЧАРСКО.

IV

Ловиште „Јегричка“ се налази на територији ОПШТИНЕ Врбас и Србобран и обухвата КО Бачко Добро Поље, КО Змајево и КО Србобран .

V

Граница ловишта: Почиње у тачки на огради аутопута Е-75 (Y: 7400407.937 и X: 5042867.185 у државном координатном систему Републике Србије, Гаус-Кригерова пројекција – зона 7), и иде на исток па на југ, југоисток границама катастарских општина КО Бачко Добро Поље и КО Србобран у дужини од 3110 метара, ту граница скреће на североисток и иде атарским путем у дужини од 1115 метара па се ломи на југоисток и иде атарским путем до границе КО Змајево и КО Србобран и иде до тромеђе КО Змајево, КО Србобран и КО Сириг. Одатле граница иде на југозапад атарским путем границом КО Змајево и КО Сириг до ограде аутопута а затим оградом аутопута граница ловишта иде на север до почетне тачке.

VI

Укупна површина ловишта «Јегричка» износи 2.056,23 ха.

VII

Ловостајем заштићене и трајно заштићене врсте дивљачи које се налазе у ловишту у време установљавања ловишта:

а) неловне врсте:
- видра (Lutra lutra),
- хермелин (Mustela erminea),
- степски твор (Mustela eversmanii),
- ласица (Mustela nivalis),

б)крупна дивљач:
- јелен (Cervus elaphus L.)
- срна (Capreolus capreolus L.),
- дивља свиња (Sus scrofa L.);

ц) ситна дивљач:
1) длакава дивљач:
- шакал (Canis aureus L.),
- лисица (Vulpes vulpes L.),
- дивља мачка (Felis silvestris Schr.),
- куна белица (Martes foina EHR.),
- куна златица (Martes martes L.),
- јазавац (Meles meles L.),
- зец (Lepus europaeus Pall.),
- сиви пух (Glis glis),
- ондатра (Ondatra zibethica L.),
- веверица (Sciurus vulgaris L.),
- ракунолики пас (Nyctereutes procyonoides),
- нутрија (Myocastor coypus);

2) перната дивљач:
- дивља патка кржуља, крџа (Anas crecca L.),
- дивља патка звиждара (Anas penelope L.),
- дивља патка глувара (Anas platyrhynchos L.),
- дивља патка пупчаница, гроготовац (Anas querquedula L.),
- дивља патка риђоглава (Aythya ferina L.),
- дивља гуска лисаста (Anser albifrons Scopoli.),
- дивља гуска глоговњача (Anser fabalis Latxam.),
- шумска шљука (Scolopax rusticola L.),
- дивљи голуб гривнаш (Columba palumbus L.),
- гугутка (Streptopelia decaocto),
- грлица (Streptopelia turtur),
- препелица (Coturnix coturnix L.),
- пољска јаребица (Perdix perdix L.),
- фазан (Phasianus sp. L.),
- црна лиска (Fulica atra L.),
- сојка (Garrulus glandarius L.),
- барска кокица (Gallinula chloropus),
- гачац (Corvus frugilegus L.),
- велики корморан (Phalacrocorax carbo)
- јастреб кокошар (Accipiter gentilis)
- сива чапља (Ardea cinerea)

VIII

Да ли ловиште захвата заштићено природно добро: да

„Јегричка“ одлука СО Врбас, Жабаљ, Темерин и Бачка Паланка о заштити ПП „Јегричка“ број 501-62/05 (Сл.лист Општине жабаљ од 20.12.2005).

IX

Карта границе ловишта на геотопографској подлози у размери 1:50.000 (у прилогу решења).

X

Ово решење објавити у ’’Службеном листу Аутономне Покрајине Војводине’’.

Покрајински секретар за пољопривреду, водопривреду и шумарство

Број: 104-324- 298/2012-05
У Новом Саду 26. марта 2012. Године

Покрајински секретар
Даниел Петровић,с.р.

"Jegrička" - Zmajevo

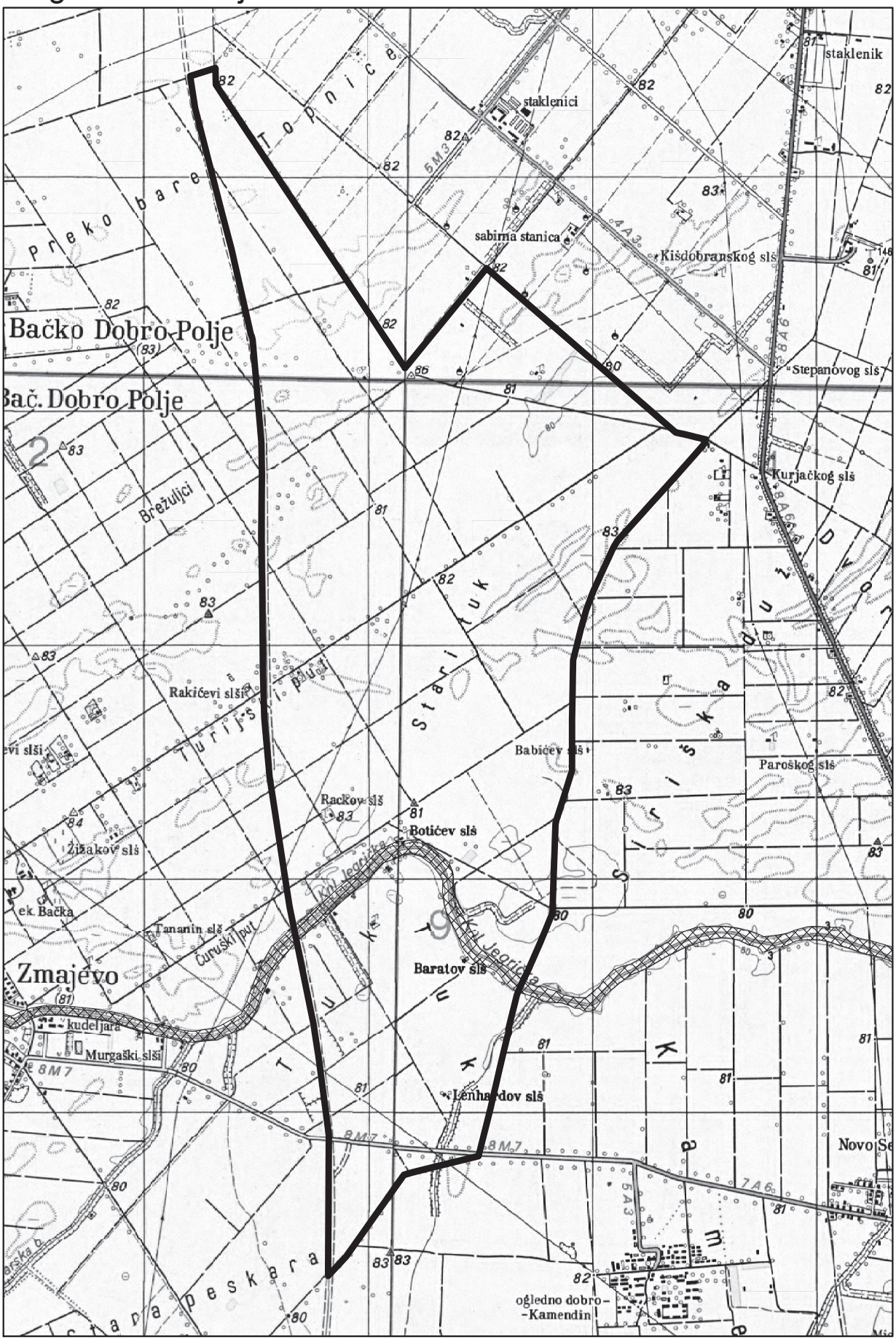

348.

На основу члана 21. Покрајинске скупштинске одлуке о покрајинској управи ("Сл. лист АПВ", број 4/2010 и 4/2011), члана 20. став 1. тачка 2. Закона о утврђивању надлежности Аутономне Покрајине Војводине ("Сл. гласник РС ", број 99/2009), члана 6. став 1. тачка 1. и члана 34. став 2. Закона о дивљачи и ловству ("Сл. гласник РС", број 18/2010), и члан 5. став 1. и члан 9. Правилника о начину установљаваља ловног подручја и ловишта, условима за спровођење ловног газдовања, поступку спровођења јавног огласа, поступку за давање и одузимање права на газдовање ловиштем, садржини уговора, утврђивању висине одговарајућих гаранција које је дужно да обезбеди правно лице пре закључивања уговора, као и условима и начину за давање ловног ревира у закуп ("Сл. гласник РС", број 80/2010) Покрајински секретар за пољопривреду, водопривреду и шумарство доноси

РЕШЕЊЕ
О УСТАНОВЉАВАЊУ ЛОВИШТА
«СРЕДЊИ БАНАТ-ЈУГ»

I

Назив ловног подручја:Средњебанатско .

II

Назив ловишта: «Средњи Банат-Југ».

III

Ловиште «Средњи Банат-Југ» према начину коришћења, установљава се као ловиште ОТВОРЕНОГ типа.

Према намени ловиште се одређује као ОСТАЛО ЛОВИШТЕ.

У односу на надморску висину и конфигурацију терена ловиште се одређује као РАВНИЧАРСКО.

IV

Ловиште „Средњи Банат-Југ“ се налази на територији ОПШТИНЕ Алибунар, Ковачицу и Ковин и обухвата КО Николинци, КО Владимировац, КО Банатски Карловац, КО Алибунар, КО Нови Козјак, КО Мраморак, КО Црепаја, КО Падина.

V

Граница ловишта:Почиње у тачки на граници КО Николинци и КО Уљма (Y: 7508392.396 и X: 4997259.208 у државном координатном систему Републике Србије, Гаус-Кригерова пројекција – зона 7), и иде на југ делом средином канала делом атарским путем пратећи границу КО Николинци и КО Уљма до тромеђе са границом ловишта ЈП »Војводинашуме« ловиште «Делиблатска пешчара», границом ловишта «Делиблатска пешчара» граница ловишта иде до тромеђе ловишта «Делиблатска пешчара», КО Банатски Карловац и КО Мраморак, даље граница иде до пруге границом КО Банатски Карловац и КО Мраморак пругом граница ловишта иде у правцу севера до границе КО Мраморак и КО Владимировац.

Даље граница иде на југозапад атарским путем границом КО Мраморак и КО Владимировац, КО Владимировац и КО Долово, КО Владимировац и КО Банатско Ново Село, до тромеђе КО Владимировац, КО Црепаја и КО Банатско Ново Село. Даље граница иде на североисток атарским путем, долази до канала и прелази канал, и наставља на север у дужини од 2077 метара. Граница ловишта затим скреће на југоисток, и иде атарским путем у дужини 1761 метар, потом скреће на североисток и иде атарским путем пратећи границе КО Нови Козјак и КО Владимировац до тромеђе КО Нови Козјак, КО Владимировац и КО Селеуш. Даље граница иде ганицом КО Владимировац и КО Селеуш до канала, средином канала граница иде до регионалног пута Р-123, ту скреће на северозапад и иде асфалтним путем, па скреће на североисток и иде атарским путем прво одступајући од катастарских општина а потом границом КО Селеуш и КО Алибунар до тромеђе КО Селеуш, КО Алибунар и КО Локве. Граница ловишта даље иде границом КО Алибунар и КО Локве,КО Банатски Карловац и КО Локве, КО Николинци и КО Локве до почетне тачке.

VI

Укупна површина ловишта «Средњи Банат-Југ» износи 26.456,44 ха.

VII

Ловостајем заштићене и трајно заштићене врсте дивљачи које се налазе у ловишту у време установљавања ловишта:

а) неловне врсте:
- видра (Lutra lutra),
- хермелин (Mustela erminea),
- степски твор (Mustela eversmanii),
- ласица (Mustela nivalis),

б)крупна дивљач:
- јелен (Cervus elaphus L.)
- срна (Capreolus capreolus L.),
- дивља свиња (Sus scrofa L.);

ц) ситна дивљач:
1) длакава дивљач:
- шакал (Canis aureus L.),
- лисица (Vulpes vulpes L.),
- дивља мачка (Felis silvestris Schr.),
- куна белица (Martes foina EHR.),
- куна златица (Martes martes L.),
- јазавац (Meles meles L.),
- зец (Lepus europaeus Pall.),
- сиви пух (Glis glis),
- ондатра (Ondatra zibethica L.),
- веверица (Sciurus vulgaris L.),
- ракунолики пас (Nyctereutes procyonoides),
- нутрија (Myocastor coypus);

2) перната дивљач:
- дивља патка кржуља, крца (Anas crecca L.),
- дивља патка звиждара (Anas penelope L.),
- дивља патка глувара (Anas platyrhynchos L.),
- дивља патка пупчаница, гроготовац (Anas querquedula L.),
- дивља патка риђоглава (Aythya ferina L.),
- дивља гуска лисаста (Anser albifrons Scopoli.),
- дивља гуска глоговњача (Anser fabalis Latxam.),
- шумска шљука (Scolopax rusticola L.),
- дивљи голуб гривнаш (Columba palumbus L.),
- гугутка (Streptopelia decaocto),
- грлица (Streptopelia turtur),
- препелица (Coturnix coturnix L.),
- пољска јаребица (Perdix perdix L.),
- фазан (Phasianus sp. L.),
- црна лиска (Fulica atra L.),
- сојка (Garrulus glandarius L.),
- барска кокица (Gallinula chloropus),
- гачац (Corvus frugilegus L.),
- велики корморан (Phalacrocorax carbo)
- јастреб кокошар (Accipiter gentilis)
- сива чапља (Ardea cinerea)

VIII

Да ли ловиште захвата заштићено природно добро: да

У ловишту „Делиблатска пешчара“, налази се део специјалног природног резервата „Делиблатска пешчара“.
28 071,57 ха

Уредба о заштити СРП „Делиблатска Пешчара“ Сл. Гласник РС бр. 3/2002 од 28. јануара 2002 године.

IX

Карта границе ловишта на геотопографској подлози у размери 1:50.000 (у прилогу решења).

X

Ово решење објавити у ’’Службеном листу Аутономне Покрајине Војводине’’.

Покрајински секретар за пољопривреду, водопривреду и шумарство

Број: 104-324- 309/2012-05
У Новом Саду 26. марта 2012. Године

Покрајински секретар
Даниел Петровић,с.р.

"Srednji Banat - jug" - Alibunar

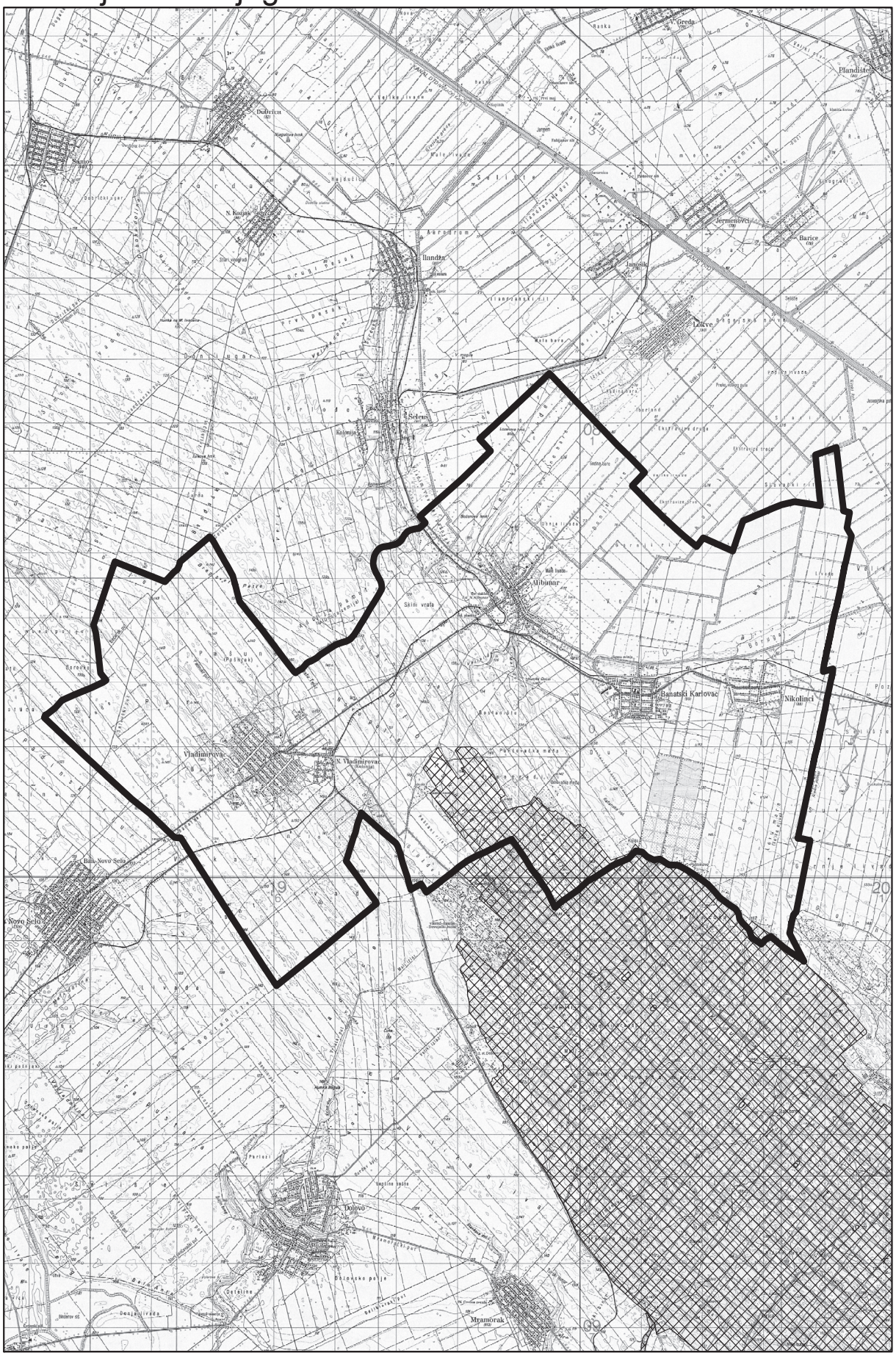

349.

На основу члана 21. Покрајинске скупштинске одлуке о покрајинској управи ("Сл. лист АПВ", број 4/2010 и 4/2011), члана 20. став 1. тачка 2. Закона о утрвђивању надлежности Аутономне Покрајине Војводине ("Сл. гласник РС ", број 99/2009), члана 6. став 1. тачка 1. и члана 34. став 2. Закона о дивљачи и ловству ("Сл. гласник РС", број 18/2010), и члан 5. став 1. и члан 9. Правилника о начину установљавања ловног подручја и ловишта, условима за спровођење ловног газдовања, поступку спровођења јавног огласа, поступку за давање и одузимање права на газдовање ловиштем, садржини уговора, утврђивању висине одговарајућих гаранција које је дужно да обезбеди правно лице пре закључивања уговора, као и условима и начину за давање ловног ревира у закуп ("Сл. гласник РС", број 80/2010) Покрајински секретар за пољопривреду, водопривреду и шумарство доноси

РЕШЕЊЕ
О УСТАНОВЉАВАЊУ ЛОВИШТА
«СРЕДЊИ БАНАТ-СЕВЕР»

I

Назив ловног подручја: Средњебанатско.

II

Назив ловишта: «Средњи Банат- север».

III

Ловиште «Средњи Банат- север» према начину коришћења, установљава се као ловиште ОТВОРЕНОГ типа.

Према намени ловиште се одређује као ОСТАЛО ЛОВИШТЕ.

У односу на надморску висину и конфигурацију терена ловиште се одређује као РАВНИЧАРСКО.

IV

Ловиште „Средњи Банат- север“ се налази на територији ОПШТИНЕ Алибунар и Пландиште и обухвата КО Селеуш, КО Иланџа, КО Добрица , КО Нови Козјак, КО Јаношик, КО Локве и КО Барице.

V

Граница ловишта:Почиње у тачки на средини канала ДТД на граници са рибњаком «Свети Никола-Банатска Дубица» (Y: 7489656.797 и X: 5012599.035 у државном координатном систему Републике Србије, Гаус-Кригерова пројекција – зона 7), и иде на југоисток средином канала ДТД до тромеђе ловишта“Брзава“,ловишта „Вршачка кула“ и КО Влајковац. Ту граница скреће на југозапад и иде атарским путем границама КО Барице и КО Влајковац, КО Локве и КО Уљма, КО Локве и КО Николинци, КО Банатски Карловац и КО Локве, КО Локве и КО Алибунар, КО Селеуш и КО Алибунар. Ту се граница ловишта поклапа у једном делу са катастарском границом а затим одступа и иде до регионалног пута Р-123.

Даље граница скреће на југоисток асфалтним путем у дужини од 268 метара, па скреће на југозапад и иде каналом до границе КО Селеуш и КО Владимировац, до тромеђе КО Селеуш, КО Владимировац и КО Нови Козјак. Даље граница иде границом КО Владимировац и КО Нови Козјак у правцу југозапада, затим одступа од катастарске границе и иде атарским путем до границе КО Нови Козјак и КО Падина. Затим граница ловишта иде на североисток пратећи границу КО Нови Козјак и КО Падина до тромеђе КО Нови Козјак, КО Селеуш и КО Добрица. Даље граница иде атарским путем на северозапад у дужини од 800 метара, па на запад у дужини од 568 метара, и на североисток до границе катастарских општина. Даље граница иде атарским путем пратећи катастарску општину, прелази у КО Самош и ломи се на исток па на североисток, и иде атарским путем, затим се граница ловишта ломи на запад, па на североисток, и наставља атарским путем до регионалног пута Р-123. Регионалним путем граница иде на исток у дужини од 520 метара. Граница ловишта затим иде на североисток атарским путем до канала, средином канала граница иде до почетне тачке.

VI

Укупна површина ловишта «Средњи Банат- север» износи 28.802,76 ха.

VII

Ловостајем заштићене и трајно заштићене врсте дивљачи које се налазе у ловишту у време установљавања ловишта:

а) неловне врсте:
- видра (Lutra lutra),
- хермелин (Mustela erminea),
- степски твор (Mustela eversmanii),
- ласица (Mustela nivalis),

б)крупна дивљач:
- јелен (Cervus elaphus L.)
- срна (Capreolus capreolus L.),
- дивља свиња (Sus scrofa L.);

ц) ситна дивљач:
1) длакава дивљач:
- шакал (Canis aureus L.),
- лисица (Vulpes vulpes L.),
- дивља мачка (Felis silvestris Schr.),
- куна белица (Martes foina EHR.),
- куна златица (Martes martes L.),
- јазавац (Meles meles L.),
- зец (Lepus europaeus Pall.),
- сиви пух (Glis glis),
- ондатра (Ondatra zibethica L.),
- веверица (Sciurus vulgaris L.),
- ракунолики пас (Nyctereutes procyonoides),
- нутрија (Myocastor coypus);

2) перната дивљач:
- дивља патка кржуља, крџа (Anas crecca L.),
- дивља патка звиждара (Anas penelope L.),
- дивља патка глувара (Anas platyrhynchos L.),
- дивља патка пупчаница, гроготовац (Anas querquedula L.),
- дивља патка риђоглава (Aythya ferina L.),
- дивља гуска лисаста (Anser albifrons Scopoli.),
- дивља гуска глоговњача (Anser fabalis Latxam.),
- шумска шљука (Scolopax rusticola L.),
- дивљи голуб гривнаш (Columba palumbus L.),
- гугутка (Streptopelia decaocto),
- грлица (Streptopelia turtur),
- препелица (Coturnix coturnix L.),
- пољска јаребица (Perdix perdix L.),
- фазан (Phasianus sp. L.),
- црна лиска (Fulica atra L.),
- сојка (Garrulus glandarius L.),
- барска кокица (Gallinula chloropus),
- гачац (Corvus frugilegus L.),
- велики корморан (Phalacrocorax carbo)
- јастреб кокошар (Accipiter gentilis)
- сива чапља (Ardea cinerea)

VIII

Да ли ловиште захвата заштићено природно добро: не.

IX

Карта границе ловишта на геотопографској подлози у размери 1:50.000 (у прилогу решења).

X

Ово решење објавити у ’’Службеном листу Аутономне Покрајине Војводине’’.

Покрајински секретар за пољопривреду, водопривреду и шумарство

Број: 104-324- 281/2012-05
У Новом Саду 26. марта 2012. Године

Покрајински секретар
Даниел Петровић,с.р.

"Srednji Banat - sever" - Alibunar

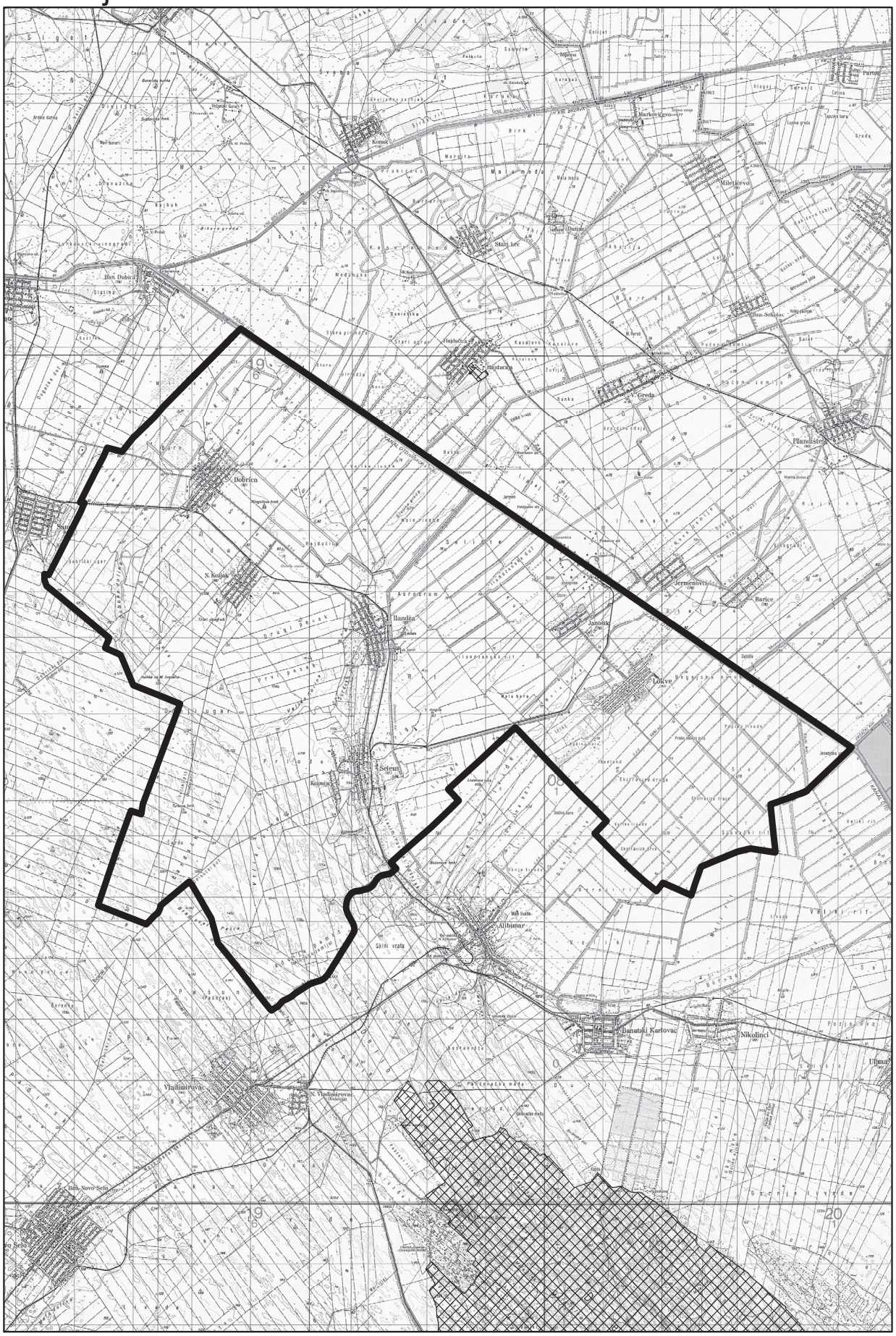

350.

На основу члана 21. Покрајинске скупштинске одлуке о покрајинској управи ("Сл. лист АПВ", број 4/2010 и 4/2011), члана 20. став 1. тачка 2. Закона о утврђивању надлежности Аутономне Покрајине Војводине ("Сл. гласник РС ", број 99/2009), члана 6. став 1. тачка 1. и члана 34. став 2. Закона о дивљачи и ловству ("Сл. гласник РС", број 18/2010), и члан 5. став 1. и члан 9. Правилника о начину установљаваља ловног подручја и ловишта, условима за спровођење ловног газдовања, поступку спровођења јавног огласа, поступку за давање и одузимање права на газдовање ловиштем, садржини уговора, утврђивању висине одговарајућих гаранција које је дужно да обезбеди правно лице пре закључивања уговора, као и условима и начину за давање ловног ревира у закуп ("Сл. гласник РС", број 80/2010) Покрајински секретар за пољопривреду, водопривреду и шумарство доноси

РЕШЕЊЕ
О УСТАНОВЉАВАЊУ ЛОВИШТА
«ТАМИШ»

I

Назив ловног подручја: Средњебанатско .

II

Назив ловишта: «Тамиш».

III

Ловиште «Тамиш» према начину коришћења, установљава се као ловиште ОТВОРЕНОГ типа.

Према намени ловиште се одређује као ОСТАЛО ЛОВИШТЕ.

У односу на надморску висину и конфигурацију терена ловиште се одређује као РАВНИЧАРСКО.

IV

Ловиште „Тамиш“ се налази на територији ОПШТИНЕ Панчево .

V

Граница ловишта:Почиње у тачки на граници КО Банатско Ново Село и КО Долово (Y: 7490085.446 и X: 4980593.600 у државном координатном систему Републике Србије, Гаус-Кригерова пројекција – зона 7),и иде на југозапад атарским путем границом КО Банатско Ново Село и КО Долово до тромеђе КО Банатско Ново Село, КО Долово и КО Панчево. Ту граница скреће на југоисток у дужини од 320 метара, па скреће на запад и иде атарским путем до канала Надел, средином Надела граница ловишта иде до границе КО Старчево, ту граница скреће на запад и иде атарским путем границом КО Старчево и КО Војиловица 1, прелази преко улице «Панчевачки пут» и иде атарским путем до границе ловишта ЈП»Војводинашуме» ловиште «Доње Подунавље».

Границом ЈП»Војводинашуме» ловиште «Доње Подунавље» ловиште иде до средине реке Дунав која је уједно и граница подручја, и иде до границе катастарких општина КО Глогоњ и КО Сефкерин. Даље граница иде на североисток границом КО Глогоњ и КО Сефкерин до тромеђе КО Глогоњ, КО Сефкерин и КО Црепаја. Потом наставља границом КО Глогоњ и КО Црепаја, КО Јабука и КО Црепаја долази до асфалтног пута М-24 спушта се на југ у дужини од 789 метара, па скреће на исток, и иде атарским путем одступајући мало од катастарских граница КО Црепаја и КО Банатско Ново Село, и иде до тромеђе КО Црепаја, КО Банатско Ново Село и КО Владимировац. Даље граница иде путем границе КО Банатско Ново Село и КО Владимировац до почетне тачке.

VI

Укупна површина ловишта «Тамиш» износи 33.211,23 ха.

VII

Ловостајем заштићене и трајно заштићене врсте дивљачи које се налазе у ловишту у време установљавања ловишта:

а) неловне врсте:
- видра (Lutra lutra),
- хермелин (Mustela erminea),
- степски твор (Mustela eversmanii),
- ласица (Mustela nivalis),

б)крупна дивљач:
- јелен (Cervus elaphus L.)
- срна (Capreolus capreolus L.),
- дивља свиња (Sus scrofa L.);

ц) ситна дивљач:

1) длакава дивљач:
- шакал (Canis aureus L.),
- лисица (Vulpes vulpes L.),
- дивља мачка (Felis silvestris Schr.),
- куна белица (Martes foina EHR.),
- куна златица (Martes martes L.),
- јазавац (Meles meles L.),
- зец (Lepus europaeus Pall.),
- сиви пух (Glis glis),
- ондатра (Ondatra zibethica L.),
- веверица (Sciurus vulgaris L.),
- ракунолики пас (Nyctereutes procyonoides),
- нутрија (Myocastor coypus);

2) перната дивљач:
- дивља патка кржуља, крца (Anas crecca L.),
- дивља патка звиждара (Anas penelope L.),
- дивља патка глувара (Anas platyrhynchos L.),
- дивља патка пупчаница, гроготовац (Anas querquedula L.),
- дивља патка риђоглава (Aythya ferina L.),
- дивља гуска лисаста (Anser albifrons Scopoli.),
- дивља гуска глоговњача (Anser fabalis Latxam.),
- шумска шљука (Scolopax rusticola L.),
- дивљи голуб гривнаш (Columba palumbus L.),
- гугутка (Streptopelia decaocto),
- грлица (Streptopelia turtur),
- препелица (Coturnix coturnix L.),
- пољска јаребица (Perdix perdix L.),
- фазан (Phasianus sp. L.),
- црна лиска (Fulica atra L.),
- сојка (Garrulus glandarius L.),
- барска кокица (Gallinula chloropus),
- гачац (Corvus frugilegus L.),
- велики корморан (Phalacrocorax carbo)
- јастреб кокошар (Accipiter gentilis)
- сива чапља (Ardea cinerea)

VIII

Да ли ловиште захвата заштићено природно добро: не.

IX

Карта границе ловишта на геотопографској подлози у размери 1:50.000 (у прилогу решења).

X

Ово решење објавити у ’’Службеном листу Аутономне Покрајине Војводине’’.

Покрајински секретар за пољопривреду, водопривреду и шумарство

Број: 104-324- 234/2012-05
У Новом Саду 26. марта 2012. Године

Покрајински секретар
Даниел Петровић,с.р.

"Tamiš" - Pančevo

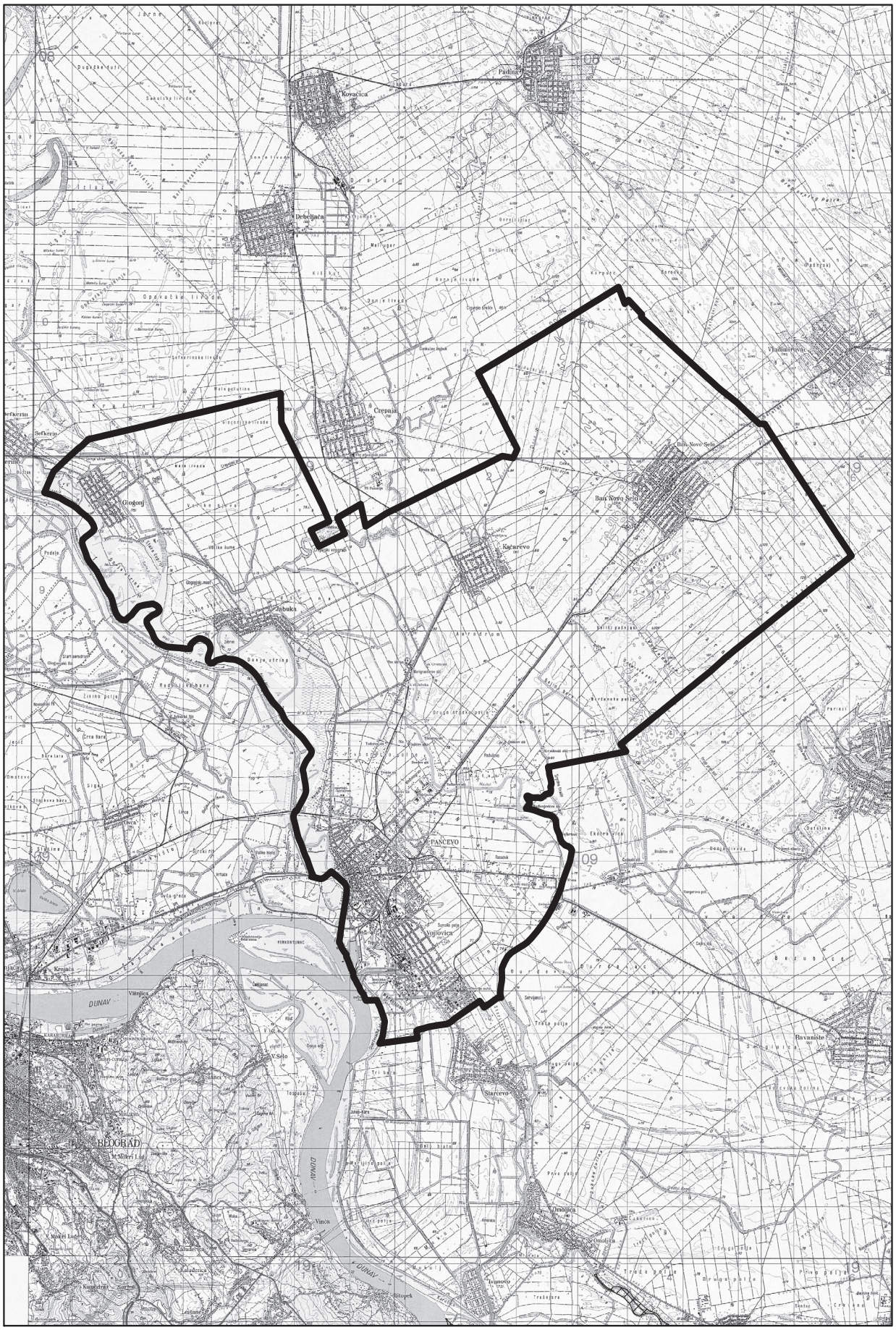

351.

На основу члана 21. Покрајинске скупштинске одлуке о покрајинској управи ("Сл. лист АПВ", број 4/2010 и 4/2011), члана 20. став 1. тачка 2. Закона о утврђивању надлежности Аутономне Покрајине Војводине ("Сл. гласник РС ", број 99/2009), члана 6. став 1. тачка 1. и члана 34. став 2. Закона о дивљачи и ловству ("Сл. гласник РС", број 18/2010), и члан 5. став 1. и члан 9. Правилника о начину установљавања ловног подручја и ловишта, условима за спровођење ловног газдовања, поступку спровођења јавног огласа, поступку за давање и одузимање права на газдовање ловиштем, садржини уговора, утврђивању висине одговарајућих гаранција које је дужно да обезбеди правно лице пре закључивања уговора, као и условима и начину за давање ловног ревира у закуп ("Сл. гласник РС", број 80/2010) Покрајински секретар за пољопривреду, водопривреду и шумарство доноси

РЕШЕЊЕ
О УСТАНОВЉАВАЊУ ЛОВИШТА
«ЕЛЕМИР»

I

Назив ловног подручја: «СЕВЕРНО БАНАТСКО».

II

Назив ловишта: «ЕЛЕМИР».

III

Ловиште «ЕЛЕМИР» према начину коришћења, установљава се као ловиште ОТВОРЕНОГ типа.

Према намени ловиште се одређује као ОСТАЛО ЛОВИШТЕ.

У односу на надморску висину и конфигурацију терена ловиште се одређује као РАВНИЧАРСКО.

IV

Ловиште „ЕЛЕМИР“ се налази на територији општине ЗРЕЊАНИН и обухвата део КО ЕЛЕМИР и део КО СРПСКИ ЕЛЕМИР.

V

Граница ловишта: Граница ловишта почиње на средини реке Тисе на граници КО Тараш и КО Српски Елемир (Y: 7438448.478 X: 5034143.783 у државном координатном систему Р.Србије, Гаус-Кригерова пројекција – зона 7), и иде на исток границом КО Српски Елемир и КО Тараш, и наставља на североисток између поменутих КО, затим наставља на исток између КО Српски Елемир и КО Меленци до тромеђе КО Српски Елемир, КО Меленци и КО Михајлово. Даље граница наставља на југ, атарским путем између КО Српски Елемир и КО Михајлово до магистралног пута Зрењанин – Кикинда, и наставља тим путем на југоисток у дужини од око 1.300 м. Затим граница скреће на запад атарским путем до границе КО Елемир и КО Зрењанин III, затим скреће на југ атарским путем између КО Елемир и КО Зрењанин III, затим скреће на запад у дужини од око 170 м између КО Елемир и КО Српски Арадац.

Даље граница скреће на југозапад до железничке пруге Зрењанин-Елемир, и наставља на северозапад пругом у дужини од око 1.500 м. Даље граница наставља на северозапад атарским путем до локалног асфалтног пута, затим скреће на југозапад поменутим путем у дужини од око 600 м, затим скреће на запад атарским путем до канала, и наставља на југозапад каналом, затим наставља на запад каналом, затим на југ каналом, затим на северозапад, југозапад и северозапад каналом, атарским путем и каналом до насипа. Даље граница наставља на југозапад асфалтним путем на насипу до Магистралног пута М-7, наставља на северозапад поменутим путем до средине реке Тисе, скреће на север, и средином реке Тисе долази до почетне тачке.

VI

Укупна површина ловишта «ЕЛЕМИР» износи 6.925,80 ха.

VII

Да ли ловиште захвата заштићено природно добро:

Да Не

VIII

Ловостајем заштићене и трајно заштићене врсте дивљачи које се налазе у ловишту у време установљавања ловишта:

а) неловне врсте:
- видра (Lutra lutra),
- хермелин (Mustela erminea),
- степски твор (Mustela eversmanii),
- ласица (Mustela nivalis),

б)крупна дивљач:
- срна (Capreolus capreolus L.),
- дивља свиња (Sus scrofa L.);

ц) ситна дивљач:

1) длакава дивљач:
- шакал (Canis aureus L.),
- лисица (Vulpes vulpes L.),
- дивља мачка (Felis silvestris Schr.),
- куна белица (Martes foina EHR.),
- куна златица (Martes martes L.),
- јазавац (Meles meles L.),
- зец (Lepus europaeus Pall.),
- сиви пух (Glis glis),
- ондатра (Ondatra zibethica L.),
- веверица (Sciurus vulgaris L.),
- ракунолики пас (Nyctereutes procyonoides),
- нутрија (Myocastor coypus);

2) перната дивљач:
- дивља патка кржуља, крца (Anas crecca L.),
- дивља патка звиждара (Anas penelope L.),
- дивља патка глувара (Anas platyrhynchos L.),
- дивља патка пупчаница, гроготовац (Anas querquedula L.),
- дивља патка риђоглава (Aythya ferina L.),
- дивља гуска лисаста (Anser albifrons Scopoli.),
- дивља гуска глоговњача (Anser fabalis Latxam.),
- шумска шљука (Scolopax rusticola L.),
- дивљи голуб гривнаш (Columba palumbus L.),
- гугутка (Streptopelia decaocto),
- грлица (Streptopelia turtur),
- препелица (Coturnix coturnix L.),
- пољска јаребица (Perdix perdix L.),
- фазан (Phasianus sp. L.),
- црна лиска (Fulica atra L.),
- сојка (Garrulus glandarius L.),
- барска кокица (Gallinula chloropus),
- гачац (Corvus frugilegus L.),
- велики корморан (Phalacrocorax carbo)
- јастреб кокошар (Accipiter gentilis)
- сива чапља (Ardea cinerea)

IX

Карта границе ловишта на геотопографској подлози у размери 1:50.000 (у прилогу решења.)

X

Ово решење објавити у ’’Службеном листу Аутономне Покрајине Војводине’’.

Покрајински секретар за пољопривреду, водопривреду и шумарство

Број: 104-324- 293/2012-05
У Новом Саду 26. марта 2012. Године

Покрајински секретар
Даниел Петровић,с.р.

"Elemir" - Elemir

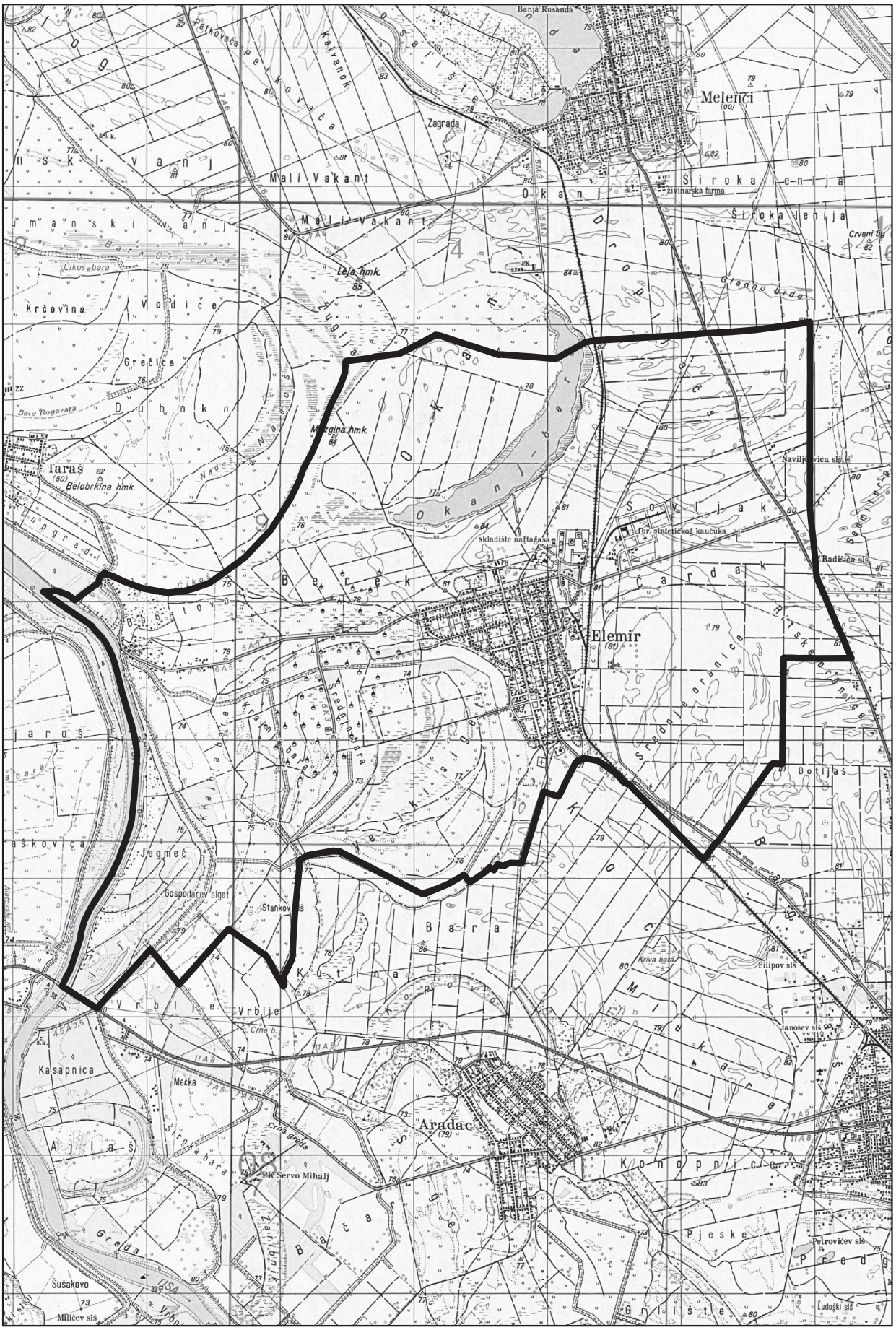

352.

На основу члана 21. Покрајинске скупштинске одлуке о покрајинској управи ("Сл. лист АПВ", број 4/2010 и 4/2011), члана 20. став 1. тачка 2. Закона о утврђивању надлежности Аутономне Покрајине Војводине ("Сл. гласник РС ", број 99/2009), члана 6. став 1. тачка 1. и члана 34. став 2. Закона о дивљачи и ловству ("Сл. гласник РС", број 18/2010), и члан 5. став 1. и члан 9. Правилника о начину установљавања ловног подручја и ловишта, условима за спровођење ловног газдовања, поступку спровођења јавног огласа, поступку за давање и одузимање права на газдовање ловиштем, садржини уговора, утврђивању висине одговарајућих гаранција које је дужно да обезбеди правно лице пре закључивања уговора, као и условима и начину за давање ловног ревира у закуп ("Сл. гласник РС", број 80/2010) Покрајински секретар за пољопривреду, водопривреду и шумарство доноси

РЕШЕЊЕ
О УСТАНОВЉАВАЊУ ЛОВИШТА
«ЂУРЂЕВО»

I

Назив ловног подручја:Средњебанатско .

II

Назив ловишта: «Ђурђево».

III

Ловиште «Ђурђево» према начину коришћења, установљава се као ловиште ОТВОРЕНОГ типа.

Према намени ловиште се одређује као ОСТАЛО ЛОВИШТЕ.

У односу на надморску висину и конфигурацију терена ловиште се одређује као РАВНИЧАРСКО.

IV

Ловиште „Ђурђево“ се налази на територији ОПШТИНЕ Ковин и Панчево и обухвата КО Плочице, КО Ковин, КО Скореновац, КО Баваниште 2 и КО Банатски Брестовац.

V

Граница ловишта: Почиње у тачки на тромеђи КО Скореновац, КО Плочице и границе ловишта ЈП»Војводинашуме» ловиште «Доње Подунавље» (Y: 7494907.370 и X: 4950292.434 у државном координатном систему Републике Србије, Гаус-Кригерова пројекција – зона 7), и иде на север делом средином канала делом атарским путем до средине канала, средином канала граница иде на северозапад у дужини од 1211 метара, затим скреће на североисток атарским путем, па на северозапад до границе КО Скореновац и КО Плочице.

Границом КО Скореновац и КО Плочице граница ловишта иде на север до тромеђе КО Скореновац, КО Плочице и КО Ковин, ту граница скреће на запад атарским путем прво унутар граница КО Плочица до границе КО Плочице и КО Баваниште одакле наставља границом КО Плочице и КО Баваниште до тромеђе КО Плочице, КО Баваниште и КО Банатски Брестовац, граница ловишта се затим спушта на југ поклапајући се са границом КО Плочице и КО Банатски Брестовац до тромеђе КО Плочице, КО Банатски Брестовац и КО Баваниште 2. Даље граница иде на југозапад прво атарским путем па средином канала, скреће на запад и иде средином канала у дужини од 1888 метара, па скреће на југ, и иде атарским путем до средине реке Дунав одступајући мало од границе катастарских општина, средином реке Дунав граница иде на исток до границе ловишта ЈП»Војводинашуме» ловиште «Доње Подунавље», и наставља границом ловишта до почетне тачке.

VI

Укупна површина ловишта «Ђурђево» износи 8.708,55 ха.

VII

Ловостајем заштићене и трајно заштићене врсте дивљачи које се налазе у ловишту у време установљавања ловишта:

а) неловне врсте:
- видра (Lutra lutra),
- хермелин (Mustela erminea),
- степски твор (Mustela eversmanii),
- ласица (Mustela nivalis),

б)крупна дивљач:
- јелен (Cervus elaphus L.)
- срна (Capreolus capreolus L.),
- дивља свиња (Sus scrofa L.);

ц) ситна дивљач:

1) длакава дивљач:
- шакал (Canis aureus L.),
- лисица (Vulpes vulpes L.),
- дивља мачка (Felis silvestris Schr.),
- куна белица (Martes foina EHR.),
- куна златица (Martes martes L.),
- јазавац (Meles meles L.),
- зец (Lepus europaeus Pall.),
- сиви пух (Glis glis),
- ондатра (Ondatra zibethica L.),
- веверица (Sciurus vulgaris L.),
- ракунолики пас (Nyctereutes procyonoides),
- нутрија (Myocastor coypus);

2) перната дивљач:
- дивља патка кржуља, крца (Anas crecca L.),
- дивља патка звиждара (Anas penelope L.),
- дивља патка глувара (Anas platyrhynchos L.),
- дивља патка пупчаница, гроготовац (Anas querquedula L.),
- дивља патка риђоглава (Aythya ferina L.),
- дивља гуска лисаста (Anser albifrons Scopoli.),
- дивља гуска глоговњача (Anser fabalis Latxam.),
- шумска шљука (Scolopax rusticola L.),
- дивљи голуб гривнаш (Columba palumbus L.),
- гугутка (Streptopelia decaocto),
- грлица (Streptopelia turtur),
- препелица (Coturnix coturnix L.),
- пољска јаребица (Perdix perdix L.),
- фазан (Phasianus sp. L.),
- црна лиска (Fulica atra L.),
- сојка (Garrulus glandarius L.),
- барска кокица (Gallinula chloropus),
- гачац (Corvus frugilegus L.),
- велики корморан (Phalacrocorax carbo)
- јастреб кокошар (Accipiter gentilis)
- сива чапља (Ardea cinerea)

VIII

Да ли ловиште захвата заштићено природно добро: не

IX

Карта границе ловишта на геотопографској подлози у размери 1:50.000 (у прилогу решења).

X

Ово решење објавити у ’’Службеном листу Аутономне Покрајине Војводине’’.

Покрајински секретар за пољопривреду, водопривреду и шумарство

Број: 104-324- 233/2012-05
У Новом Саду 26. марта 2012. Године

Покрајински секретар
Даниел Петровић,с.р.

"Đurđevo" - Skorenovac

353.

На основу члана 21. Покрајинске скупштинске одлуке о покрајинској управи ("Сл. лист АПВ", број 4/2010 и 4/2011), члана 20. став 1. тачка 2. Закона о утврђивању надлежности Аутономне Покрајине Војводине ("Сл. гласник РС ", број 99/2009), члана 6. став 1. тачка 1. и члана 34. став 2. Закона о дивљачи и ловству ("Сл. гласник РС", број 18/2010), и члан 5. став 1. и члан 9. Правилника о начину установљавања ловног подручја и ловишта, условима за спровођење ловног газдовања, поступку спровођења јавног огласа, поступку за давање и одузимање права на газдовање ловиштем, садржини уговора, утврђивању висине одговарајућих гаранција које је дужно да обезбеди правно лице пре закључивања уговора, као и условима и начину за давање ловног ревира у закуп ("Сл. гласник РС", број 80/2010) Покрајински секретар за пољопривреду, водопривреду и шумарство доноси

РЕШЕЊЕ
О УСТАНОВЉАВАЊУ ЛОВИШТА
«СРБОБРАН»

I

Назив ловног подручја: «ИСТОЧНО БАЧКО».

II

Назив ловишта: «СРБОБРАН».

III

Ловиште «СРБОБРАН» према начину коришћења, установљава се као ловиште ОТВОРЕНОГ типа.

Према намени ловиште се одређује као ОСТАЛО ЛОВИШТЕ.

У односу на надморску висину и конфигурацију терена ловиште се одређује као РАВНИЧАРСКО.

IV

Ловиште „СРБОБРАН“ се налази на територији ОПШТИНЕ СРБОБРАН и обухвата КО СРБОБРАН.

V

Граница ловишта: Граница ловишта почиње на тромеђи КО Фекетић, КО Милешево и КО Србобран (Y: 7405009.813 X: 5061840.148 у државном координатном систему Р.Србије, Гаус-Кригерова пројекција – зона 7), и иде атарским путем на исток између КО Милешево и КО Србобран до тромеђе КО Милешево, КО Бечеј и КО Србобран. Даље граница наставља на југоисток атарским путем између КО Бечеј и КО Србобран, затим скреће на југозапад између КО Радичевић и КО Србобран до магистралног пута Србобран – Радичевић, скреће на запад поменутим путем, и иде у дужини од око 500 м, па скреће на југ атарским путем у дужини од око 1.300 м., затим скреће на запад атарским путем (код зграде Панакве) до реке Криваја.

Даље граница наставља средином тока реке Криваје на југозапад, затим на запад средином канала ДТД, затим скреће атарским путем на југ између КО Србобран и КО Турија, пресеца магистрални пут Србобран – Турија и иде до радио станице где скреће на запад асфалтним путем до магистралног пута Србобран – Сириг. Затим наставља магистралним путем на југ до границе КО Турија и КО Сириг где скреће на запад, и иде атарским путем између КО Турија и КО Сириг, па затим између КО Србобран и КО Змајево у дужини од око 300 м. Даље наставља на северозапад атарским путем у дужини од око 2.200 м, затим скреће на југозапад атарским путем до границе КО Србобран и КО Бачко Добро Поље, и наставља атарским путем на северозапад између КО Србобран и КО Бачко Добро Поље у дужини од око 3.100 м, где скреће на запад до ограде на атопуту Суботица – Нови Сад. Даље граница наставља на север уз ограду аутопута Нови Сад – Суботица до границе КО Србобран и КО Фекетић, где скреће на исток атарским путем између КО Србобран и КО Фекетић до магистралног пута Србобран – Фекетић, затим прелази поменути пут и наставља на североисток атарским путем између КО Србобран и КО Фекетић до почетне тачке.

VI

Укупна површина ловишта «СРБОБРАН» износи 19.461,20 ха.

VII

Ловостајем заштићене и трајно заштићене врсте дивљачи које се налазе у ловишту у време установљавања ловишта:

а) неловне врсте:
- видра (Lutra lutra),
- хермелин (Mustela erminea),
- степски твор (Mustela eversmanii),
- ласица (Mustela nivalis),

б)крупна дивљач:
- срна (Capreolus capreolus L.),
- дивља свиња (Sus scrofa L.);

ц) ситна дивљач:

1) длакава дивљач:
- шакал (Canis aureus L.),
- лисица (Vulpes vulpes L.),
- дивља мачка (Felis silvestris Schr.),
- куна белица (Martes foina EHR.),
- куна златица (Martes martes L.),
- јазавац (Meles meles L.),
- зец (Lepus europaeus Pall.),
- сиви пух (Glis glis),
- ондатра (Ondatra zibethica L.),
- веверица (Sciurus vulgaris L.),
- ракунолики пас (Nyctereutes procyonoides),
- нутрија (Myocastor coypus);

2) перната дивљач:
- дивља патка кржуља, крџа (Anas crecca L.),
- дивља патка звиждара (Anas penelope L.),
- дивља патка глувара (Anas platyrhynchos L.),
- дивља патка пупчаница, гроготовац (Anas querquedula L.),
- дивља патка риђоглава (Aythya ferina L.),
- дивља гуска лисаста (Anser albifrons Scopoli.),
- дивља гуска глоговњача (Anser fabalis Latxam.),
- шумска шљука (Scolopax rusticola L.),
- дивљи голуб гривнаш (Columba palumbus L.),
- гугутка (Streptopelia decaocto),
- грлица (Streptopelia turtur),
- препелица (Coturnix coturnix L.),
- пољска јаребица (Perdix perdix L.),
- фазан (Phasianus sp. L.),
- црна лиска (Fulica atra L.),
- сојка (Garrulus glandarius L.),
- барска кокица (Gallinula chloropus),
- гачац (Corvus frugilegus L.),
- велики корморан (Phalacrocorax carbo)
- јастреб кокошар (Accipiter gentilis)
- сива чапља (Ardea cinerea)

VIII

Да ли ловиште захвата заштићено природно добро: НЕ

IX

Карта границе ловишта на геотопографској подлози у размери 1:50.000 (у прилогу решења).

X

Ово решење објавити у ’’Службеном листу Аутономне Покрајине Војводине’’.

Покрајински секретар за пољопривреду, водопривреду и шумарство

Број: 104-324- 299/2012-05
У Новом Саду 26. марта 2012. Године

Покрајински секретар
Даниел Петровић,с.р.

"Srbobran" - Srbobran

354.

На основу члана 21. Покрајинске скупштинске одлуке о покрајинској управи ("Сл. лист АПВ", број 4/2010 и 4/2011), члана 20. став 1. тачка 2. Закона о утврђивању надлежности Аутономне Покрајине Војводине ("Сл. гласник РС ", број 99/2009), члана 6. став 1. тачка 1. и члана 34. став 2. Закона о дивљачи и ловству ("Сл. гласник РС", број 18/2010), и члан 5. став 1. и члан 9. Правилника о начину установљаваља ловног подручја и ловишта, условима за спровођење ловног газдовања, поступку спровођења јавног огласа, поступку за давање и одузимање права на газдовање ловиштем, садржини уговора, утврђивању висине одговарајућих гаранција које је дужно да обезбеди правно лице пре закључивања уговора, као и условима и начину за давање ловног ревира у закуп ("Сл. гласник РС", број 80/2010) Покрајински секретар за пољопривреду, водопривреду и шумарство доноси

РЕШЕЊЕ
О УСТАНОВЉАВАЊУ ЛОВИШТА
«РИБЊАК ЕЧКА»

I

Назив ловног подручја: «СРЕДЊЕ БАНАТСКО».

II

Назив ловишта: «РИБЊАК ЕЧКА».

III

Ловиште «РИБЊАК ЕЧКА» према начину коришћења, установљава се као ловиште ОТВОРЕНОГ типа.

Према намени ловиште се одређује као РИБЊАЧКО ЛОВИШТЕ.

У односу на надморску висину и конфигурацију терена ловиште се одређује као РАВНИЧАРСКО.

IV

Ловиште „РИБЊАК ЕЧКА“ се налази на територији ОПШТИНЕ ЗРЕЊАНИН и обухвата део КО БЕЛО БЛАТО, део КО ЛУКИНО СЕЛО.

V

Граница ловишта: Граница почиње у тачки на насипу код пумпе (Y: 7444627.592 X: 5012892.024 у државном координатном систему Р.Србије, Гаус-Кригерова пројекција – зона 7), и иде у правцу североистока каналом, затим наставља на југоисток каналом, и наставља на североисток такође каналом, до насеља Лукино Село, где скреће на југоисток каналом и насипом до зимовника. Даље граница наставља на исток, на север, и на исток, каналом, заобилазећи зимовнике до великог канала и наставља на југ средином канала до моста. Код моста скреће на север до насипа, и наставља на запад насипом до ободног канала, даље граница наставља на југозапад каналом, затим на северозапад каналом све до почетне тачке.

VI

Укупна површина ловишта «РИБЊАК ЕЧКА» износи 2.298,09 ха.

VII

Ловостајем заштићене и трајно заштићене врсте дивљачи у ловном подручју :

а) неловне врсте:
- видра (Lutra lutra)
- хермелин (Mustela erminea)
- степски твор (Mustela eversmanii)
- ласица (Mustela nivalis)

а) крупна дивљач:
- дивља свиња (Sus scropha L.)
- срна (Capreolus capreolus L.)

b) ситна дивљач:
1) длакава дивљач:
- шакал (Canis aureus L.),
- лисица (Vulpes vulpes L.),
- дивља мачка (Felis silvestris Schr.),
- куна белица (Martes foina EHR.),
- куна златица (Martes martes L.),
- јазавац (Meles meles L.),
- зец (Lepus europaeus Pall.),
- сиви пух (Glis glis),
- ондатра (Ondatra zibethica L.),
- веверица (Sciurus vulgaris L.),
- ракунолики пас (Nyctereutes procyonoides),
- нутрија (Myocastor coypus);

2) перната дивљач:
- дивља патка кржуља, крџа (Anas crecca L.),
- дивља патка звиждара (Anas penelope L.),
- дивља патка глувара (Anas platyrhynchos L.),
- дивља патка пупчаница, гроготовац (Anas querquedula L.),
- дивља патка рођоглава (Aythya ferina L.),
- дивља гуска лисаста (Anser albifrons Scopoli.),
- дивља гуска глоговњача (Anser fabalis Latxam.),
- шумска шљука (Scolopax rusticola L.),
- дивљи голуб гривнаш (Columba palumbus L.),
- гугутка (Streptopelia decaocto),
- грлица (Streptopelia turtur),
- препелица (Coturnix coturnix L.),
- пољска јаребица (Perdix perdix L.),
- фазан (Phasianus sp. L.),
- црна лиска (Fulica atra L.),
- сојка (Garrulus glandarius L.),
- барска кокица (Gallinula chloropus),
- гачац (Corvus frugilegus L.),
- велики корморан (Phalacrocorax carbo)
- јастреб кокошар (Accipiter gentilis)
- сива чапља (Ardea cinerea)

VIII

Да ли ловиште захвата заштићено природно добро: Не

IX

Географска подлога ловишта «ДВА БУНАРА» у дигиталном растерском облику у размери 1:50.000 и штампаном облику: у прилогу.

X

Ово решење објавити у ’’Службеном листу Аутономне Покрајине Војводине’’.

Покрајински секретар за пољопривреду, водопривреду и шумарство

Број: 104-324- 301/2012-05
У Новом Саду 26. марта 2012. Године

Покрајински секретар
Даниел Петровић,с.р.

"Ribnjak Ečka" - Ečka

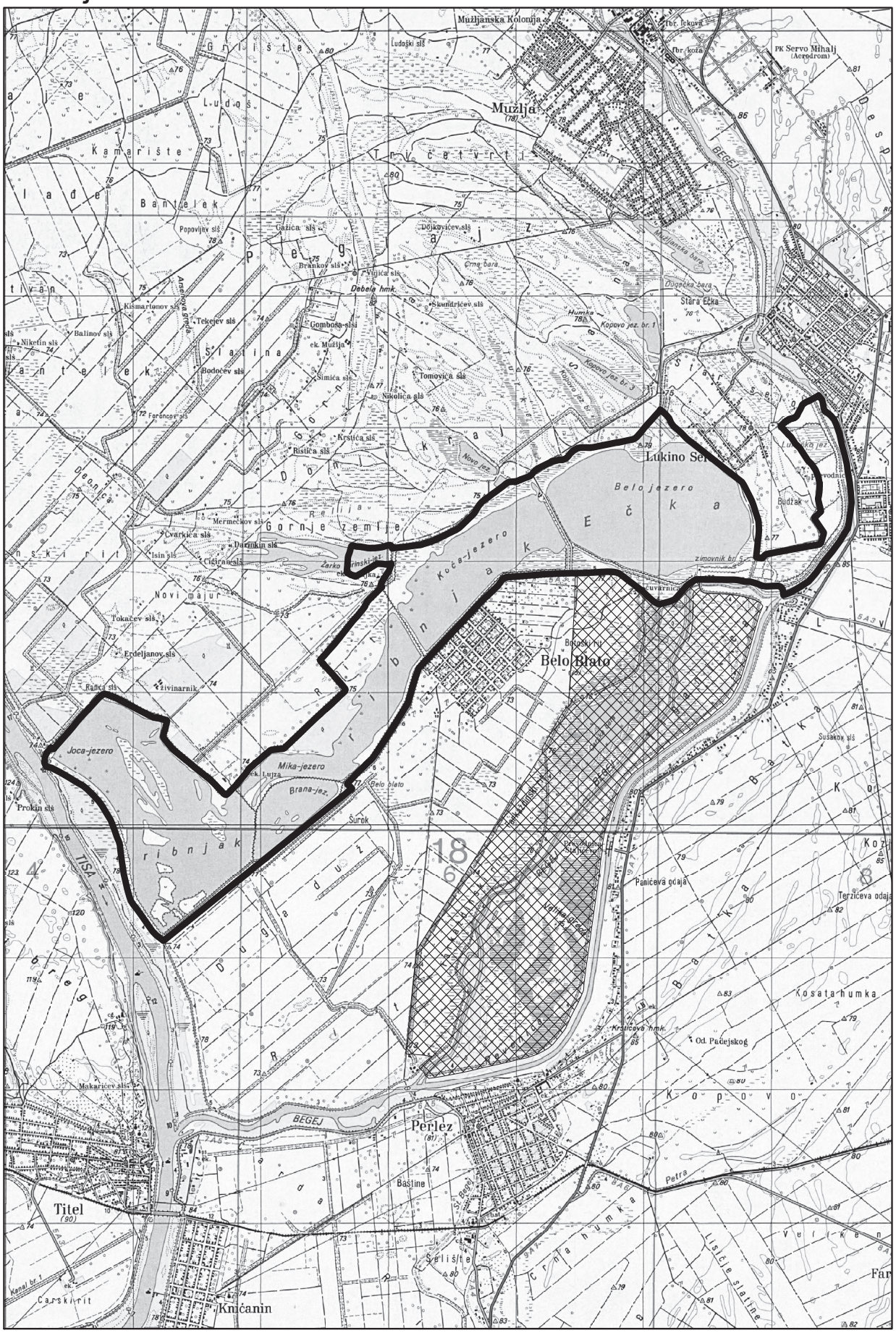

355.

На основу члана 21. Покрајинске скупштинске одлуке о покрајинској управи ("Сл. лист АПВ", број 4/2010 и 4/2011), члана 20. став 1. тачка 2. Закона о утврђивању надлежности Аутономне Покрајине Војводине ("Сл. гласник РС ", број 99/2009), члана 6. став 1. тачка 1. и члана 34. став 2. Закона о дивљачи и ловству ("Сл. гласник РС", број 18/2010), и члан 5. став 1. и члан 9. Правилника о начину установљаваља ловног подручја и ловишта, условима за спровођење ловног газдовања, поступку спровођења јавног огласа, поступку за давање и одузимање права на газдовање ловиштем, садржини уговора, утврђивању висине одговарајућих гаранција које је дужно да обезбеди правно лице пре закључивања уговора, као и условима и начину за давање ловног ревира у закуп ("Сл. гласник РС", број 80/2010) Покрајински секретар за пољопривреду, водопривреду и шумарство доноси

РЕШЕЊЕ
О УСТАНОВЉАВАЊУ ЛОВИШТА
«БИСЕРНО ОСТРВО»

I

Назив ловног подручја: «ИСТОЧНО БАЧКО».

II

Назив ловишта: «БИСЕРНО ОСТРВО».

III

Ловиште «БИСЕРНО ОСТРВО» према начину коришћења, установљава се као ловиште ОТВОРЕНОГ типа.

Према намени ловиште се одређује као ОСТАЛО ЛОВИШТЕ.

У односу на надморску висину и конфигурацију терена ловиште се одређује као РАВНИЧАРСКО.

IV

Ловиште „БИСЕРНО ОСТРВО“ се налази на територији општине НОВИ БЕЧЕЈ и обухвата део КО НОВИ БЕЧЕЈ.

V

Граница ловишта: Граница ловишта почиње на средини реке Тисе (Y: 7431041.992 X: 5047729.999 у државном координатном систему Р.Србије, Гаус-Кригерова пројекција – зона 7) и наставља на југ средином реке Тисе, затим скреће на запад, југ и југозапад средином „Мртве Тисе“, и наставља средином „Мртве Тисе“ на север до почетне тачке.

VI

Укупна површина ловишта «БИСЕРНО ОСТРВО» износи 2.481,56 ха.

VII

Ловостајем заштићене и трајно заштићене врсте дивљачи које се налазе у ловишту у време установљавања ловишта:

а) неловне врсте:
- видра (Lutra lutra),
- хермелин (Mustela erminea),
- степски твор (Mustela eversmanii),
- ласица (Mustela nivalis),

б)крупна дивљач:
- јелен (Cervus elaphus L.)
- срна (Capreolus capreolus L.),
- дивља свиња (Sus scrofa L.);

ц) ситна дивљач:

1) длакава дивљач:
- шакал (Canis aureus L.),
- лисица (Vulpes vulpes L.),
- дивља мачка (Felis silvestris Schr.),
- куна белица (Martes foina EHR.),
- куна златица (Martes martes L.),
- јазавац (Meles meles L.),
- зец (Lepus europaeus Pall.),
- сиви пух (Glis glis),
- ондатра (Ondatra zibethica L.),
- веверица (Sciurus vulgaris L.),
- ракунолики пас (Nyctereutes procyonoides),
- нутрија (Myocastor coypus);

2) перната дивљач:
- дивља патка кржуља, крџа (Anas crecca L.),
- дивља патка звиждара (Anas penelope L.),
- дивља патка глувара (Anas platyrhynchos L.),
- дивља патка пупчаница, гроготовац (Anas querquedula L.),
- дивља патка рођоглава (Aythya ferina L.),
- дивља гуска лисаста (Anser albifrons Scopoli.),
- дивља гуска глоговњача (Anser fabalis Latxam.),
- шумска шљука (Scolopax rusticola L.),
- дивљи голуб гривнаш (Columba palumbus L.),
- гугутка (Streptopelia decaocto),
- грлица (Streptopelia turtur),
- препелица (Coturnix coturnix L.),
- пољска јаребица (Perdix perdix L.),
- фазан (Phasianus sp. L.),
- црна лиска (Fulica atra L.),
- сојка (Garrulus glandarius L.),
- барска кокица (Gallinula chloropus),
- гачац (Corvus frugilegus L.),
- велики корморан (Phalacrocorax carbo)
- јастреб кокошар (Accipiter gentilis)
- сива чапља (Ardea cinerea)

VIII

Да ли ловиште захвата заштићено природно добро: да

„Стара Тиса“ одлука СО Нови Бечеј о заштити ПП „Стара Тиса код Бисерног острва“ (Сл.лист Општине Нови Бечеј бр. 8/08).

IX

Карта границе ловишта на геотопографској подлози у размери 1:50.000 (у прилогу решења).

X

Ово решење објавити у ’’Службеном листу Аутономне Покрајине Војводине’’.

Покрајински секретар за пољопривреду, водопривреду и шумарство

Број: 104-324- 302/2012-05
У Новом Саду 26. марта 2012. Године

Покрајински секретар
Даниел Петровић,с.р.

"Biserno ostrvo" - Novi Bečej

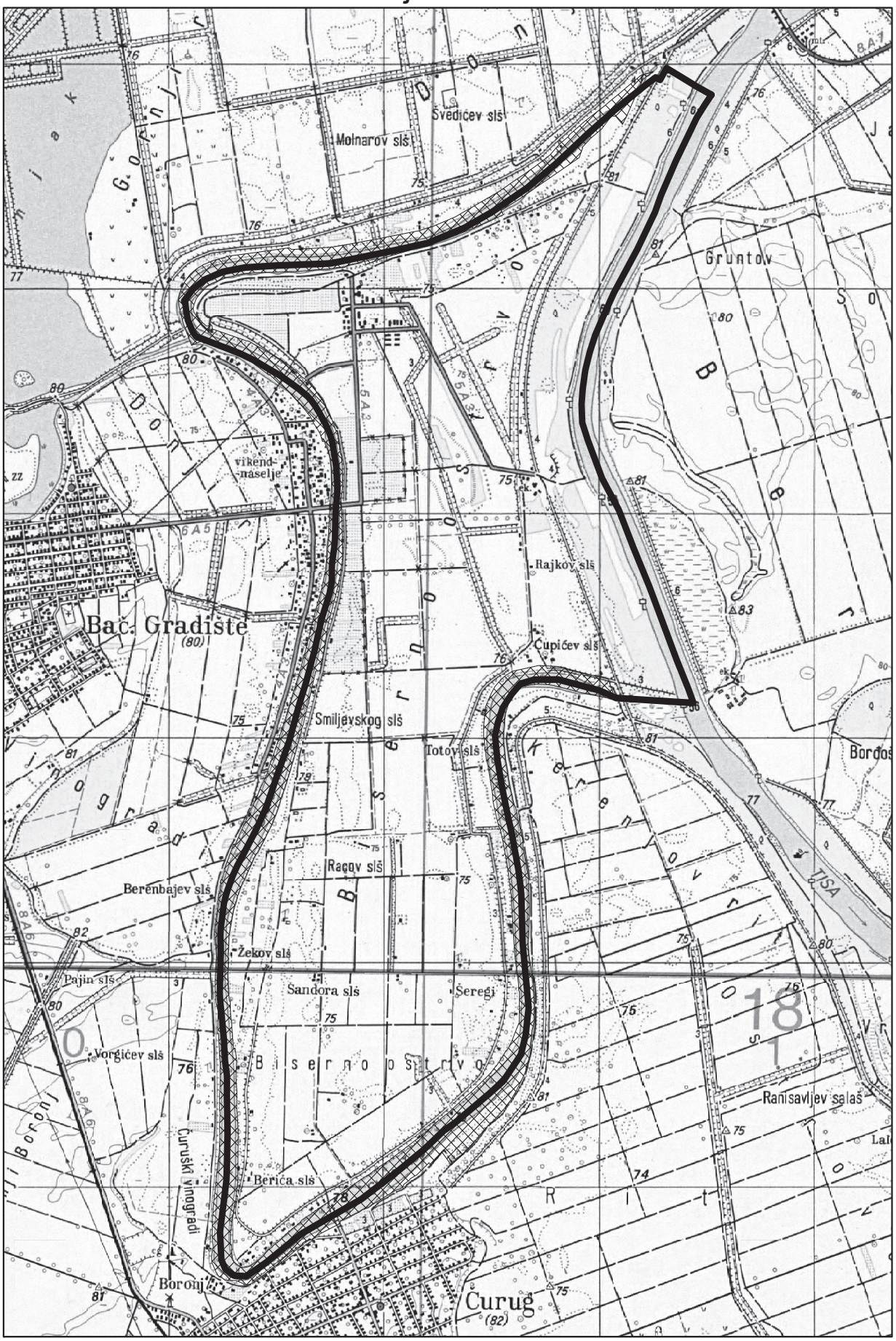

356.

На основу члана 21. Покрајинске скупштинске одлуке о покрајинској управи ("Сл. лист АПВ", број 4/2010 и 4/2011), члана 20. став 1. тачка 2. Закона о утврђивању надлежности Аутономне Покрајине Војводине ("Сл. гласник РС ", број 99/2009), члана 6. став 1. тачка 1. и члана 34. став 2. Закона о дивљачи и ловству ("Сл. гласник РС", број 18/2010), и члан 5. став 1. и члан 9. Правилника о начину установљаваља ловног подручја и ловишта, условима за спровођење ловног газдовања, поступку спровођења јавног огласа, поступку за давање и одузимање права на газдовање ловиштем, садржини уговора, утврђивању висине одговарајућих гаранција које је дужно да обезбеди правно лице пре закључивања уговора, као и условима и начину за давање ловног ревира у закуп ("Сл. гласник РС", број 80/2010) Покрајински секретар за пољопривреду, водопривреду и шумарство доноси

РЕШЕЊЕ
О УСТАНОВЉАВАЊУ ЛОВИШТА
«ТИКВАРА»

I

Назив ловног подручја: ЈУЖНО БАЧКО .

II

Назив ловишта: «Тиквара».

III

Ловиште «Тиквара» према начину коришћења, установљава се као ловиште ОТВОРЕНОГ типа.

Према намени ловиште се одређује као ОСТАЛО ЛОВИШТЕ.

У односу на надморску висину и конфигурацију терена ловиште се одређује као РАВНИЧАРСКО.

IV

Ловиште „Тиквара“ се налази на територији ОПШТИНЕ БАЧКА ПАЛАНКА и обухвата КО БАЧКА ПАЛАНКА и КО МЛАДЕНОВО.

V

Граница ловишта: Почиње у тачки на граници КО Младеново и КО Товаришево (Y: 7364718.084 и X: 5024233.174 у државном координатном систему Републике Србије, Гаус-Кригерова пројекција – зона 7), и иде атарским путем на југоисток границом КО Младеново и КО Товаришево до тромеђе КО Младеново, КО Товаришево и КО Обровац.

Даље граница иде атарским путем границом КО Младеново и КО Обровац до асфалтног пута односно до тромеђе КО Младеново, КО Обровац и КО Бачка Паланка. Затим граница наставља на исток до семафора код „Чарде“ , где скреће на север и иде асфалтним путем границом КО Бачка Паланка и КО Обровац, затим граница скреће на североисток атарским путем до средине канала ДТД, односно до тромеђе КО Бачка Паланка и КО Обровац и КО Нова Гајдобра.

Средином канала ДТД граница иде на југоисток у дужини од 2340 метара, затим граница скреће на југоисток атарским путем границом КО Бачка Паланка и КО Нова Гајдобра до асфалтног пута, асфалтним путем граница се спушта на југ па затим на исток на атарски пут, границом КО Бачка Паланка и КО Нова Гајдобра, граница ловишта се затим пење на североисток, прелази преко канала ДТД и иде до тромеђе граница КО Бачка Паланка, КО Нова Гајдобра и КО Гајдобра. Даље граница иде границом КО Бачка Паланка и КО Гајдобра на југоисток у дужини од 2810 метара до границе КО Бачка Паланка и КО Челарево. Граница се спушта на југ до средине реке Дунав, границом КО Бачка Паланка и КО Челарево. Средином реке Дунав граница иде на запад до границе ловишта „Букински рит“, границом ловишта „Букински рит“ граница иде до границе КО Младеново и КО Бачко Ново Село, одакле се пење на север, пратећи прво границу КО Младеново и КО Бачко Ново Село па затим КО Младеново и КО Бач, до почетне тачке

VI

Укупна површина ловишта «Тиквара» износи 18.939,75 ха.

VII

Ловостајем заштићене и трајно заштићене врсте дивљачи које се налазе у ловишту у време установљавања ловишта:

а) неловне врсте:
- видра (Lutra lutra),
- хермелин (Mustela erminea),
- степски твор (Mustela eversmanii),
- ласица (Mustela nivalis),

б)крупна дивљач:
- јелен (Cervus elaphus L.)
- срна (Capreolus capreolus L.),
- дивља свиња (Sus scrofa L.);

ц) ситна дивљач:
1) длакава дивљач:
- шакал (Canis aureus L.),
- лисица (Vulpes vulpes L.),
- дивља мачка (Felis silvestris Schr.),
- куна белица (Martes foina EHR.),
- куна златица (Martes martes L.),
- јазавац (Meles meles L.),
- зец (Lepus europaeus Pall.),
- сиви пух (Glis glis),
- ондатра (Ondatra zibethica L.),
- веверица (Sciurus vulgaris L.),
- ракунолики пас (Nyctereutes procyonoides),
- нутрија (Myocastor coypus);

2) перната дивљач:
- дивља патка кржуља, крџа (Anas crecca L.),
- дивља патка звиждара (Anas penelope L.),
- дивља патка глувара (Anas platyrhynchos L.),
- дивља патка пупчаница, гроготовац (Anas querquedula L.),
- дивља патка рођоглава (Aythya ferina L.),
- дивља гуска лисаста (Anser albifrons Scopoli.),
- дивља гуска глоговњача (Anser fabalis Latxam.),
- шумска шљука (Scolopax rusticola L.),
- дивљи голуб гривнаш (Columba palumbus L.),
- гугутка (Streptopelia decaocto),
- грлица (Streptopelia turtur),
- препелица (Coturnix coturnix L.),
- пољска јаребица (Perdix perdix L.),
- фазан (Phasianus sp. L.),
- црна лиска (Fulica atra L.),
- сојка (Garrulus glandarius L.),
- барска кокица (Gallinula chloropus),
- гачац (Corvus frugilegus L.),
- велики корморан (Phalacrocorax carbo)
- јастреб кокошар (Accipiter gentilis)
- сива чапља (Ardea cinerea)

VIII

Да ли ловиште захвата заштићено природно добро: да

Карађорђево Уредба Владе РС о заштити СРП 05 број 501-2933/97 /Сл.Гл. РС, бр. 37/97).

Багремара Уредба Владе РС о заштити СРП 05 број 110-765/2007 /Сл.Гл. РС, бр. 12/07).

Тиквара Одлука Општине бачка Паланка о заштити ПП „Тиквара“ бр. 1-011-21/1997 од 20.10.1997./Сл.лист општине Бачка Паланка. бр. 3/97).

IX

Карта границе ловишта на геотопографској подлози у размери 1:50.000 (у прилогу решења).

X

Ово решење објавити у ’’Службеном листу Аутономне Покрајине Војводине’’.

Покрајински секретар за пољопривреду, водопривреду и шумарство

Број: 104-324- 246/2012-05
У Новом Саду 16. марта 2012. Године

Покрајински секретар
Даниел Петровић,с.р.

"Tikvara" - Bačka Palanka

357.

На основу члана 21. Покрајинске скупштинске одлуке о покрајинској управи ("Сл. лист АПВ", број 4/2010 и 4/2011), члана 20. став 1. тачка 2. Закона о утрвђивању надлежности Аутономне Покрајине Војводине ("Сл. гласник РС ", број 99/2009), члана 6. став 1. тачка 1. и члана 34. став 2. Закона о дивљачи и ловству ("Сл. гласник РС", број 18/2010), и члан 5. став 1. и члан 9. Правилника о начину установљаваља ловног подручја и ловишта, условима за спровођење ловног газдовања, поступку спровођења јавног огласа, поступку за давање и одузимање права на газдовање ловиштем, садржини уговора, утврђивању висине одговарајућих гаранција које је дужно да обезбеди правно лице пре закључивања уговора, као и условима и начину за давање ловног ревира у закуп ("Сл. гласник РС", број 80/2010) Покрајински секретар за пољопривреду, водопривреду и шумарство доноси

РЕШЕЊЕ
УСТАНОВЉАВАЊУ ЛОВИШТА
«МОРГАШ»

I

Назив ловног подручја: «ЈУЖНО БАЧКО».

II

Назив ловишта: «МОРГАШ».

III

Ловиште «МОРГАШ» према начину коришћења, установљава се као ловиште ОТВОРЕНОГ типа.

Према намени ловиште се одређује као ОСТАЛО ЛОВИШТЕ.

У односу на надморску висину и конфигурацију терена ловиште се одређује као РАВНИЧАРСКО.

IV

Ловиште „МОРГАШ“ се налази на територији ОПШТИНЕ БАЧ и обухвата КО БАЧ, КО БАЧКО НОВО СЕЛО, КО СЕЛЕНЧА.

V

Граница ловишта: Граница ловишта почиње на средини реке Дунав на граници са ловиштем „Плавна“ којим газдује ЈП „Војводинашуме“ (Y: 7354038.596 X: 5017275.713 у државном координатном систему Р.Србије, Гаус-Кригерова пројекција – зона 7), и иде на север границом са ловиштем „Плавна“, затим иде на исток атарским путем у дужини од око 850 м., и даље иде на југ до границе КО Бачко Ново Село и КО Плавна, и наставља на исток атарским путем између поменутих КО до тромеђе КО Бачко Ново Село, КО Бач и КО Плавна. Даље граница наставља на север регионалним путем Р-102., и даље атарским путем између КО Бач и КО Плавна, затим наставља на север атарским путем између КО Бач и КО Бођани, затим између КО Бач и КО Вајска до тромеђе КО Бач, КО Вајска и КО Дероње.

Даље граница иде на север и на исток атарским путем између КО Бач и КО Дероње до границе ловишта „Рибњак Мостонга“, заобилази поменути рибњак, а затим заобилази и ловишта „Ристовача“ којим газдује ЈП „Војводинашуме“, и даље настваља на исток атарским путем између КО Бач и КО Дероње до тромеђе КО Бач, КО Селенча и КО Дероње. Затим граница наставља на североисток атарским путем између КО Селенча и КО Дероње, затим на југоисток између КО Селенча и КО Ратково и даље на исток између поменутих КО и наставља на југ и запад атарским путем између поменутих КО и наставља на југ и запад атарским путем између КО Селенча и КО Товаришево и наставља даље на југ и запад између поменутих КО до канала ДТД, прелази канал и наставља на југозапад атарским путем и каналом између КО Бач и КО Товаришево, прелази Регионални пут М-18 до ловишта „Врањак“ којим газдује Војна установа, заобилази поменуто ловиште и наставља атарским путем на југ и југозапад, између КО Бач и КО Младеново, пролази поред тзв „Десине куће“ и наставља на југозапад каналом и атарским путем између КО Бач и КО Младеново, до тромеђе КО Бач, КО Бачко Ново Село и КО Младеново. Даље граница наставља на југ каналом између КО Бачко Ново Село и КО Младеново до западне границе ловишта „Букински рит“, којим газдује Војна установа и западном границом се спушта до средине реке Дунава и наставља на северозапад средином Дунава до почетне тачке.

VI

Укупна површина ловишта «МОРГАШ» износи 13.150,21 ха.

VII

Ловостајем заштићене и трајно заштићене врсте дивљачи које се налазе у ловишту у време установљавања ловишта:

а) неловне врсте:
- видра (Lutra lutra),
- хермелин (Mustela erminea),
- степски твор (Mustela eversmanii),
- ласица (Mustela nivalis),

б)крупна дивљач:
- јелен (Cervus elaphus L.)
- срна (Capreolus capreolus L.),
- дивља свиња (Sus scrofa L.);

ц) ситна дивљач:
1) длакава дивљач:
- шакал (Canis aureus L.),
- лисица (Vulpes vulpes L.),
- дивља мачка (Felis silvestris Schr.),
- куна белица (Martes foina EHR.),
- куна златица (Martes martes L.),
- јазавац (Meles meles L.),
- зец (Lepus europaeus Pall.),
- сиви пух (Glis glis),
- ондатра (Ondatra zibethica L.),
- веверица (Sciurus vulgaris L.),
- ракунолики пас (Nyctereutes procyonoides),
- нутрија (Myocastor coypus);

2) перната дивљач:
- дивља патка кржуља, крца (Anas crecca L.),
- дивља патка звиждара (Anas penelope L.),
- дивља патка глувара (Anas platyrhynchos L.),
- дивља патка пупчаница, гроготовац (Anas querquedula L.),
- дивља патка риђоглава (Aythya ferina L.),
- дивља гуска лисаста (Anser albifrons Scopoli.),
- дивља гуска глоговњача (Anser fabalis Latxam.),
- шумска шљука (Scolopax rusticola L.),
- дивљи голуб гривнаш (Columba palumbus L.),
- гугутка (Streptopelia decaocto),
- грлица (Streptopelia turtur),
- препелица (Coturnix coturnix L.),
- пољска јаребица (Perdix perdix L.),
- фазан (Phasianus sp. L.),
- црна лиска (Fulica atra L.),
- сојка (Garrulus glandarius L.),
- барска кокица (Gallinula chloropus),
- гачац (Corvus frugilegus L.),
- велики корморан (Phalacrocorax carbo)
- јастреб кокошар (Accipiter gentilis)
- сива чапља (Ardea cinerea)

VIII

Да ли ловиште захвата заштићено природно добро: да

Карађорђево Уредба Владе РС о заштити СРП 05 број 501-2933/97 /Сл.Гл. РС, бр. 37/97).

IX

Карта границе ловишта на геотопографској подлози у размери 1:50.000 (у прилогу решења).

X

Ово решење објавити у ’’Службеном листу Аутономне Покрајине Војводине’’.

Покрајински секретар за пољопривреду, водопривреду и шумарство

Број: 104-324- 277/2012-05
У Новом Саду 16. марта 2012. Године

Покрајински секретар
Даниел Петровић,с.р.

"Morgaš" - Bač

Karavukovo
Deronje
Ratkovo
Selenča
Bač
Vajska
Bodani
Plavna
Tovariševo
Obrovac
Mladenovo
Bačko N.Selo
Opatovac
Mohovo
Šarengrad
Lovas
Ilok
DUNAV

358.

На основу члана 21. Покрајинске скупштинске одлуке о покрајинској управи ("Сл. лист АПВ", број 4/2010 и 4/2011), члана 20. став 1. тачка 2. Закона о утврђивању надлежности Аутономне Покрајине Војводине ("Сл. гласник РС ", број 99/2009), члана 6. став 1. тачка 1. и члана 34. став 2. Закона о дивљачи и ловству ("Сл. гласник РС", број 18/2010), и члан 5. став 1. и члан 9. Правилника о начину установљавања ловног подручја и ловишта, условима за спровођење ловног газдовања, поступку спровођења јавног огласа, поступку за давање и одузимање права на газдовање ловиштем, садржини уговора, утврђивању висине одговарајућих гаранција које је дужно да обезбеди правно лице пре закључивања уговора, као и условима и начину за давање ловног ревира у закуп ("Сл. гласник РС", број 80/2010) Покрајински секретар за пољопривреду, водопривреду и шумарство доноси

РЕШЕЊЕ
О УСТАНОВЉАВАЊУ ЛОВИШТА
«КОВИЉАК»

I

Назив ловног подручја: «ЈУЖНО БАЧКО».

II

Назив ловишта: «КОВИЉАК».

III

Ловиште «КОВИЉАК» према начину коришћења, установљава се као ловиште ОТВОРЕНОГ типа.

Према намени ловиште се одређује као ОСТАЛО ЛОВИШТЕ.

У односу на надморску висину и конфигурацију терена ловиште се одређује као РАВНИЧАРСКО.

IV

Ловиште „КОВИЉАК“ се налази на територији ВРБАС и обухвата део КО ВРБАС, део КО ЗМАЈЕВО, део КО БАЧКО ДОБРО ПОЉЕ, КО САВИНО СЕЛО, КО КОСАНЧИЋ И КО РАВНО СЕЛО.

V

Граница ловишта: Граница ловишта почиње на мосту где аутопут Е-75 прелази Велики Бачки Канал (Y: 7400426.151 X: 5045830.440 у државном координатном систему Р.Србије, Гаус-Кригерова пројекција – зона 7), и иде на југ оградом аутопута до границе КО Змајево и КО Камендин, затим граница скреће на југозапад атарским путем између поменутих КО, затим између КО Змајево и КО Ченеј, даље граница наставља на северозапад и запад између КО Змајево и КО Степановићево и између КО Равно Село и КО Степановићево до тромеђе КО Равно Село, КО Бачки Петровац и КО Степановићево. Даље граница наставља на северозапад атарским путем између КО Равно Село и КО Кулпин, затим скреће на североисток и север између КО Равно Село и КО Деспотово и наставља на запад између КО Савино Село и КО Деспотово до тромеђе КО Савино Село, КО Деспотово и КО Пивнице.

Даље граница наставља на север између КО Савино Село и КО Пивнице, затим на запад између КО Косанчић и КО Пивнице, затим на северозапад између поменутих КО, затим на север између КО Косанчић и КО Лалић, затим на североисток између КО Косанчић и КО Руски Крстур до канала ДТД, прелази канал и наставља истим правцем, затим скреће на југоисток између КО Косанчић и КО Руски Крстур до тромеђе КО Косанчић, КО Руски Крстур и КО Кула. Даље граница наставља на југоисток између КО Косанчић и КО Кула, затим на североисток између КО Савино Село и КО Кула, затим на север па на исток између КО Куцура и КО Кула, затим на север између КО Врбас и КО Кула до Великог Бачког Канала и наставља на југоисток средином поменутог канала до почетне тачке.

VI

Укупна површина ловишта «КОВИЉАК» износи 28.909,71 ха.

VII

Ловостајем заштићене и трајно заштићене врсте дивљачи које се налазе у ловишту у време установљавања ловишта:

а) неловне врсте:
- видра (Lutra lutra),
- хермелин (Mustela erminea),
- степски твор (Mustela eversmanii),
- ласица (Mustela nivalis),

б)крупна дивљач:
- срна (Capreolus capreolus L.),
- дивља свиња (Sus scrofa L.);

ц) ситна дивљач:
1) длакава дивљач:
- шакал (Canis aureus L.),
- лисица (Vulpes vulpes L.),
- дивља мачка (Felis silvestris Schr.),
- куна белица (Martes foina EHR.),
- куна златица (Martes martes L.),
- јазавац (Meles meles L.),
- зец (Lepus europaeus Pall.),
- сиви пух (Glis glis),
- ондатра (Ondatra zibethica L.),
- веверица (Sciurus vulgaris L.),
- ракунолики пас (Nyctereutes procyonoides),
- нутрија (Myocastor coypus);

2) перната дивљач:
- дивља патка кржуља, крца (Anas crecca L.),
- дивља патка звиждара (Anas penelope L.),
- дивља патка глувара (Anas platyrhynchos L.),
- дивља патка пупчаница, гроготовац (Anas querquedula L.),
- дивља патка риђоглава (Aythya ferina L.),
- дивља гуска лисаста (Anser albifrons Scopoli.),
- дивља гуска глоговњача (Anser fabalis Latxam.),
- шумска шљука (Scolopax rusticola L.),
- дивљи голуб гривнаш (Columba palumbus L.),
- гугутка (Streptopelia decaocto),
- грлица (Streptopelia turtur),
- препелица (Coturnix coturnix L.),
- пољска јаребица (Perdix perdix L.),
- фазан (Phasianus sp. L.),
- црна лиска (Fulica atra L.),
- сојка (Garrulus glandarius L.),
- барска кокица (Gallinula chloropus),
- гачац (Corvus frugilegus L.),
- велики корморан (Phalacrocorax carbo)
- јастреб кокошар (Accipiter gentilis)
- сива чапља (Ardea cinerea)

VIII

Да ли ловиште захвата заштићено природно добро: НЕ

IX

Карта границе ловишта на геотопографској подлози у размери 1:50.000 (у прилогу решења).

X

Ово решење објавити у ’’Службеном листу Аутономне Покрајине Војводине’’.

Покрајински секретар за пољопривреду, водопривреду и шумарство

Број: 104-324- 300/2012-05
У Новом Саду 26. марта 2012. Године

Покрајински секретар
Даниел Петровић,с.р.

"Koviljak" - Vrbas

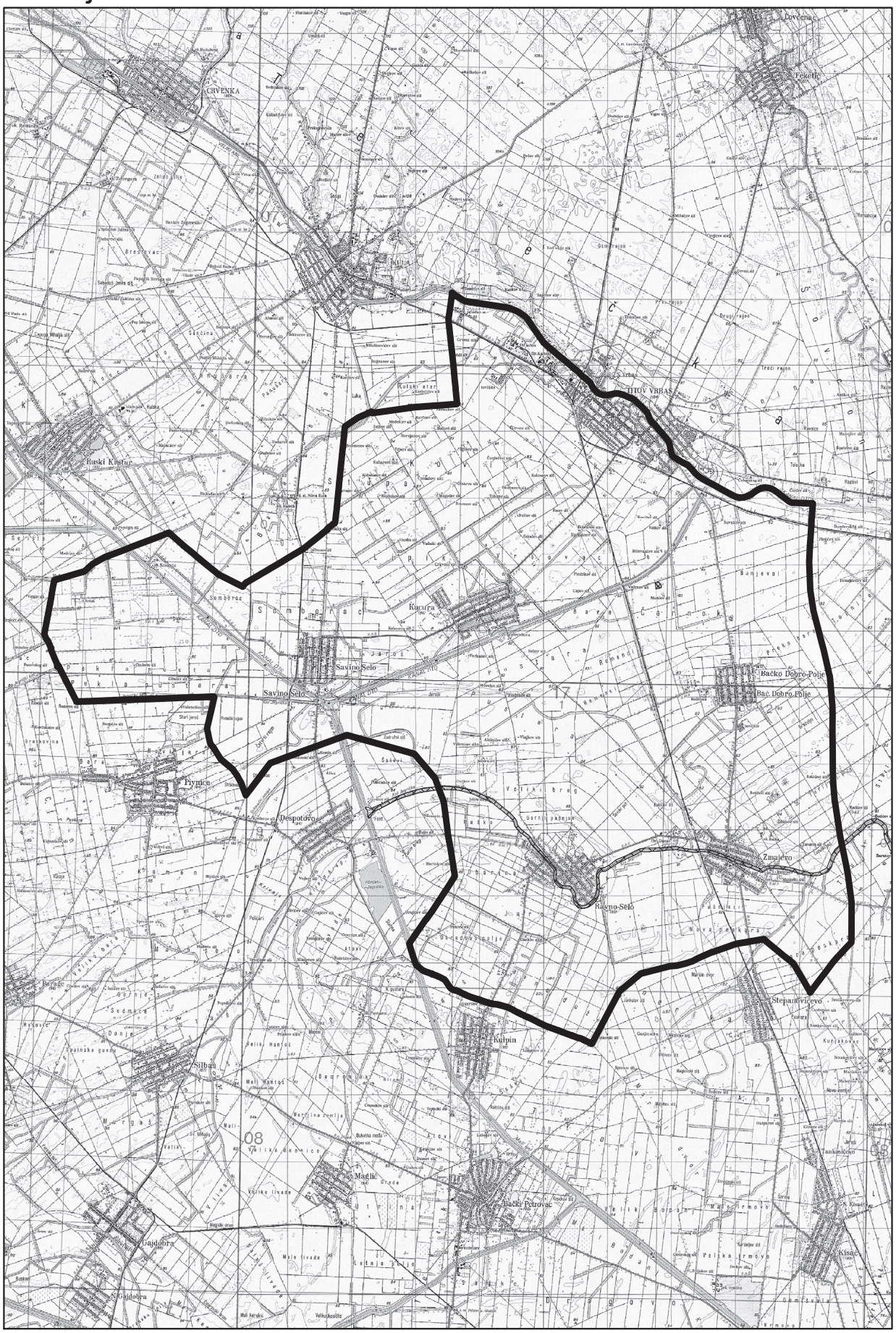

359.

На основу члана 21. Покрајинске скупштинске одлуке о покрајинској управи ("Сл. лист АПВ", број 4/2010 и 4/2011), члана 20. став 1. тачка 2. Закона о утрвђивању надлежности Аутономне Покрајине Војводине ("Сл. гласник РС ", број 99/2009), члана 6. став 1. тачка 1. и члана 34. став 2. Закона о дивљачи и ловству ("Сл. гласник РС", број 18/2010), и члан 5. став 1. и члан 9. Правилника о начину установљаваља ловног подручја и ловишта, условима за спровођење ловног газдовања, поступку спровођења јавног огласа, поступку за давање и одузимање права на газдовање ловиштем, садржини уговора, утврђивању висине одговарајућих гаранција које је дужно да обезбеди правно лице пре закључивања уговора, као и условима и начину за давање ловног ревира у закуп ("Сл. гласник РС", број 80/2010) Покрајински секретар за пољопривреду, водопривреду и шумарство доноси

РЕШЕЊЕ
О УСТАНОВЉАВАЊУ ЛОВИШТА
„КАРАШ - КУШТИЉ»

I

Назив ловног подручја: ДЕЛИБЛАТСКА ПЕШЧАРА.

II

Назив ловишта: «КАРАШ - КУШТИЉ».

III

Ловиште «КАРАШ - КУШТИЉ» према начину коришћења, установљава се као ловиште ОТВОРЕНОГ типа.

Према намени ловиште се одређује као ОСТАЛО ЛОВИШТЕ.

У односу на надморску висину и конфигурацију терена ловиште се одређује као БРДСКО - ПЛАНИНСКО.

IV

Ловиште „КАРАШ - КУШТИЉ“ се налази на територији ОПШТИНЕ ВРШАЦ.

V

Граница ловишта: Почетна тачка налази се код граничног камена В 55 на државној граници са Р Румунијом са координатама (Y:7537357,021 и X: 4995786,988 у државном координатном систему Републике Србије, Гаус-Кригерова пројекција – зона 7), даље граница наставља у КО Сочица по граници ловишта „Караш – Куштиљ“ и „Вршачке планине“ (Предео Изузетних Одлика „Вршачке планине“) у КО Сочици I - иде на запад код граничног камена В 55 у дужини од око 800 m до тромеђе парцела 1515/2, 1509 и 1520. Долази до потока “Физешу“, где се опет ломи на запад и иде потоком „Коркана“ у дужини од 1355 м., где граница поново избија на границу ПИО „Вршачке планине“.

Даље граница скреће на север изостављајући парцеле 401, 402 и наставља међном линијом пута 2408 до тромеђе парцела 404, 2959/2 и пута 2408. Граница се ломи на север и иде западном међном линијом парцеле 404, 395 до међне тачке парцела 2055. Пресеца парцелу 404 и наставља на северозапад међном линијом парцеле 404 до међне тачке парцела 404 и 2012. Граница иде на север поново пресеца парцелу 404 до међне тачке парцела 404 и 1776. Наставља на север западном међном линијом парцеле 404 до тромеђе парцела 404, 1445 и 1715. Наставља на западном међном линијом парцеле 1445, јужном међном линијом 1447 до пута. Ломи се на север западном међном линијом парцеле 1447, 1448 до пута 2380. Наставља на север, пресеца пут 2380 и иде западном међном линијом парцела 1450, 1513, 1501/2 и 1501/1 до пута 2382. Ломи се на запад јужном међном линијом пута 2382 до пута 2391. Пресеца пут 2391 и скреће на север западном међном линијом пута 2391 до међне тачке парцеле 1522/2. Граница се ломи на запад и иде јужном међном линијом парцеле 1522/2 у дужини од 500 m до КО Јабланка, односно тромеђе парцела број 1522/1, 1523 и 2409, поток којим скреће у правцу југа дуж граница КО Сочица и КО Јабланка у дужини од око 500 m и долази на тромеђу парцела број 1598/1 и 1598/2 у КО Сочици и парцеле број 3100/2 у КО Јабланка.

КО Јабланка	Уласком у ову катастарску општину граница продужава у правцу југозапада потоком број 2409 КО Сочица I дужином од око 550 m до тромеђе парцела 3100/2, 3082 и 3083 КО Јабланка.

Ту се ломи у правцу запада у дужини од 340 m, тромеђа парцела број 3100/2, 3086 и 3085, а потом према југозападу до тромеђе парцела број 3086, 3054 и 3087 у дужини од 370 m. Потом граница благо скреће на северозапад и након 200 m долази на тромеђе парцела број 3086, 3089 и 3090, а потом на север у дужини од 100 m до тромеђе парцела број 3100/2, 3086 и 3091 где се ломи према западу и након 180 m долази на границу са КО Месић, тромеђа парцела број 3088, 3090 и 3091. Ту граница скреће према северу и иде границом катастарских општина у дужини од 1300 m до тромеђе парцела број 3100/2 у КО Јабланка и 1991 и 1998, пут у КО Месић.

КО Месић	Уласком у КО Месић граница скреће у правцу југозапада и иде путем број 1998 до међе парцела број 296 и 297 у дужини од око 1500 m, а одатле даље иде на југозапад дужином од око 250 m, до тромеђе парцела број 1376, 1377 и 2045, пут којим скреће у правцу северозапада до тромеђе парцела број 2045, 1381 и 1773 дужином од око 110 m.

Даље граница иде границом ПИО „Вршачке планине“ све до потеса „Гола главица“, где обилази приватне парцеле у кривудавој линији и потоком на север кроз 117 оделење одсек а, до границе 118 оделења одсек б, затим силази на југо-запад поново потоком кроз 120 оделење одсек д, све окружујући приватне парцеле. Граница се ту ломи на запад и јужним ободом парцеле број 1985 дужином од око 430 m до пута број 2067 којим иде у правцу југозапада дужином од око 900 m до границе са КО Вршац, тромеђе парцела број 1541, 1985 и 2066, поток, односно до тромеђе ловишта „Караш – Куштиљ“, „Кошава“ Вршац и „Вршачке планине“. Ту граница напушта ПИО „Вршачке планине“ и иде на југ границом КО Вршац и КО Месић, КО Вршац и КО Јабланка, КО Вршац и КО Куштиљ, КО Вршац и КО Војводинци и КО Вршац и КО Стража, све до Канала ДТД.

Даље граница иде каналом ДТД на југ све до ушћа реке Караш у Канал и границом са КО Јасеново (Општина Бела Црква). Затим граница даље иде реком Караш на исток све до државне границе са Р Румунијом код села Војводинци, и даље државном границом на северо – исток до почетне тачке.

VI

Укупна површина ловишта «Караш - Куштиљ» износи 12.045,22 ха.

VII

Ловостајем заштићене и трајно заштићене врсте у ловишту су:

1. Крупна длакава дивљач
   - Срна (Capreolus capreolus L.)
   - Дивља свиња (Sus scrofa L.)
   - Јелен лопатар (Dama Dama L.)
   - Вук (Canis lupus L)

2. Ситна длакава дивљач
   - Зец (Lepus europaeus Pall)
   - лисица (Vulpes vulpes L.)
   - дивља мачка (Felis silvestris Schreb)
   - јазавац (Meles meles L.)
   - куна белица (Martes foina Erxel.)
   - куна златица (Mares martes L.)
   - твор (Vormela peregusna L.)
   - степски твор (Putorius eversmmani L.)

- хермелин (Mustela erminea L.)
- веверица (Sciurus vulgaris L.)
- сиви пух (Glis glis L.)

3. Ситна перната дивљач
- Фазан (Phasianus sp. L.)
- јаребица (Perdix perdix L.)
- препелица(Coturnix coturnix L.)
- грлица(Streptopelia turtur L.)
- гугутка (Streptopelia decaocto L.)
- голуб гривнаш (Columba palumbus L.)
- голуб дупљаш (Columba oeanas L.)
- шумска шљука (Scolopax rusticola L.)
- гавран (Corvus corax L.)
- сива врана (Corvus corone cornix L.)
- чавка (Colonea monedula L.)
- сврака (Pica pica L.)
- креја (Garulus glandarius L.)
- јастребови (Pernis spp, Accipiter spp)
- соколови (Falco spp)
- сове (Strix spp, Asio spp)
- луње (Milvus spp)
- кукавице (Cuculus spp)
- детлићи (Dryocopus spp) и друге повремено.

VIII

Карта границе ловишта „КАРАШ - КУШТИЉ” на геотопографској подлози у прилогу захтева.

IX

Део заштићеног природног добра у оквиру ловишта : „Караш - Куштиљ“ - Предео изузетних одлика

I степен заштите заузима површину од : 155,20 ха
II степен заштите заузима површину од : 2 729,72 ха
III степен заштите заузима површину од : 1 214,82 ха

_____

УКУПНО : 4 099,74 ha

Решењем скупштине Општине Вршац бр.077-77/2005-II-01 (Сл.лист Општине Вршац бр. 6/2005); изменом одлуке бр. 077-77/2005-II-01,скупштина Општина Вршац доноси решење бр. 077-41/2006-II-01 (Сл. Лист Општине Вршац бр. 4/2006) од 16. септембра 2006 год. под називом „ПРЕДЕО ИЗУЗЕТНИХ ОДЛИКА“ III категорије.

X

Ово решење објавити у ’’Службеном листу Аутономне Покрајине Војводине’’.

Покрајински секретар за пољопривреду, водопривреду и шумарство

Број: 104-324- 237/2012-05
Датум: 16. март 2012.г.

Покрајински секретар
Даниел Петровић,с.р.

"Karaš-Kuštilj" - Vršac

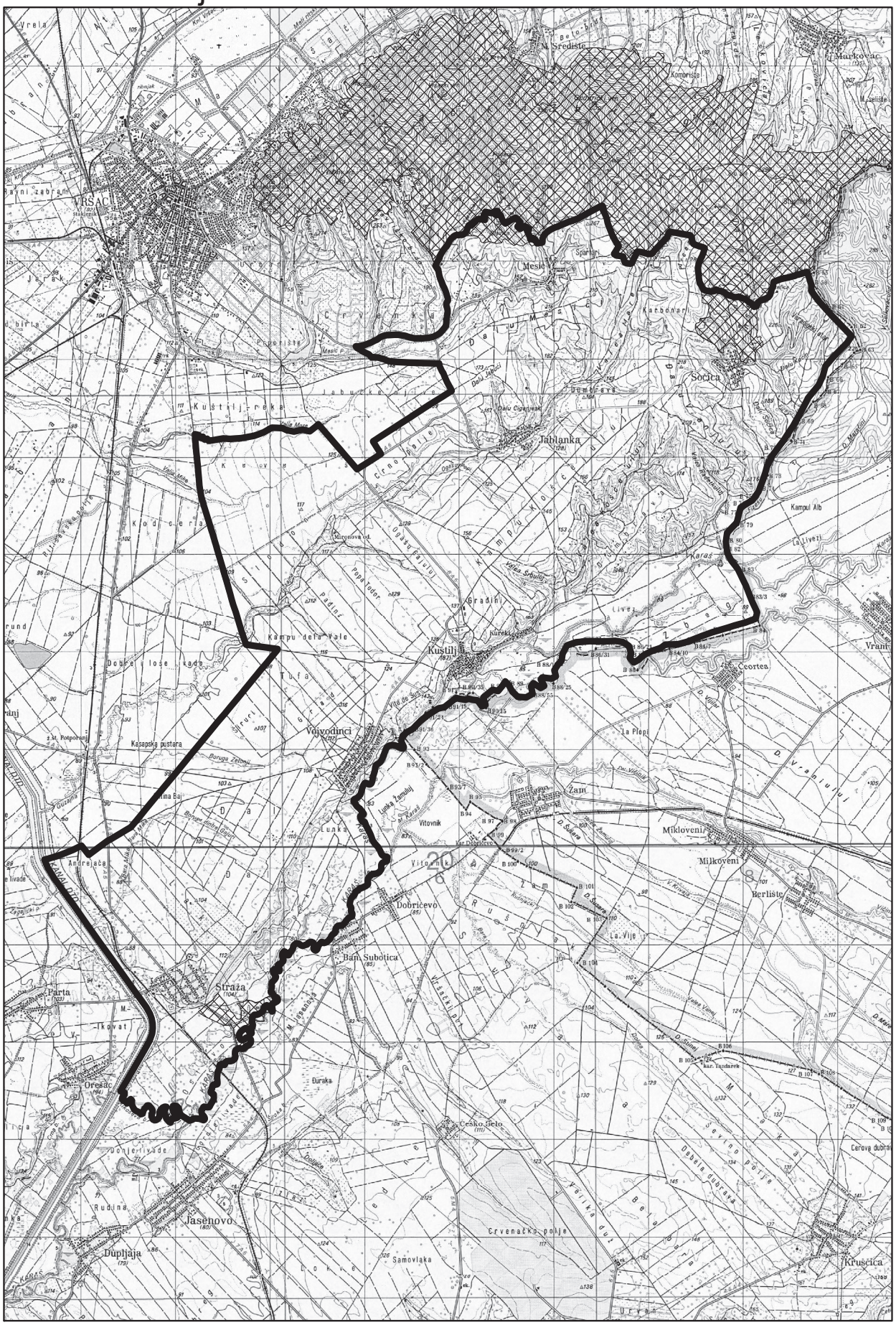
VRŠAC
Kuštilj
Vojvodinci
Straža
Dobričevo
Ban Subotica
Jasenovo
Dupljaja
Parta
Orešac
Mikloveni
Žam
Socica
Jahlanka
Gradini
Ceortea
Kruščica
Markovac
Crvenačko polje
Česko Selo
Samovlaka
Rudina
Andrejaća
Vitovnik
Kasapska pustara
Kampul Alb
Karaš
Vram
Berlište
Komoriste
Mesić
Sparnjak
Karbonari
Piperište
Kod Čeria
Kampu dela Vale
Dobre lose kade
Tufa
Crna Bara
Lunka
Lunka Žamuđ
Kanal DTD
Duraka
Cerova dubrava
Debela Gudraća
Sevino polje
Velika dol
Belo polje
Ukvan
Dolnje
Dolje
Kanal Ivade
Donje Ivade
Kanal Ivade
Kanal Jasenovo
Kanal Dupljaja
Kanal Žam
Kanal Mikloveni
Kanal Kruščica
Kanal Karaš
Kanal Vrana
Kanal Ceortea
Kanal Vitovnik
Kanal Dobričevo
Kanal Straža
Kanal Vršački put
Kanal Kuštilj
Kanal Kuštilj-reka
Kanal Socica
Kanal Jahlanka
Kanal Gradini
Kanal Kampu Košc
Kanal Kampu dela Vale
Kanal Crna Bara
Kanal Crvenačko polje
Kanal Belo polje
Kanal Velika dol
Kanal Sevino polje
Kanal Debela Gudraća
Kanal Cerova dubrava
Kanal Berlište
Kanal Mikloveni
Kanal Žam
Kanal Vitovnik
Kanal Lunka
Kanal Lunka Žamuđ
Kanal Duraka
Kanal Česko Selo
Kanal Dobričevo
Kanal Straža
Kanal Jasenovo
Kanal Dupljaja
Kanal Karaš
Kanal Vrana
Kanal Ceortea
Kanal Kruščica
Kanal Markovac
Kanal Mesić
Kanal Sparnjak
Kanal Karbonari
Kanal Socica
Kanal Jahlanka
Kanal Gradini
Kanal Kuštilj
Kanal Vojvodinci
Kanal Andrejaća
Kanal Orešac
Kanal Parta
Kanal Ukvan
Kanal Dolnje
Kanal Dolje
Kanal Donje Ivade
Kanal Ivade
Kanal Kampul Alb
Kanal Karaš
Kanal Vitovnik
Kanal Dobričevo
Kanal Straža
Kanal Jasenovo
Kanal Dupljaja
Kanal Žam
Kanal Mikloveni
Kanal Berlište
Kanal Kuštilj
Kanal Kuštilj-reka

С А Д Р Ж А Ј

Редни број	Предмет	Страна
	ВЛАДА АУТОНОМНЕ ПОКРАЈИНЕ ВОЈВОДИНЕ	
323.	Одлука о контроли потрошње горива службених возила	637
324.	Одлука о преносу права коришћења на деловима зграде у Новом Саду, ул. Дунавска 37	638
325.	Решење о давању сагласности на Одлуку о мрежи основних школа на територији Општине Кањижа и на Одлуку о допуни Одлуке о мрежи основних школа на територији Општине Кањижа	638
326.	Решење о давању сагласности на Измене и допуне Финансијског плана Педагошког завода Војводине за 2012. годину	639
327.	Решење о давању сагласности на Измене и допуне Програма рада Фонда за подршку инвестиција у Војводини „Vojvodine Investment Promotion-VIP“ за 2012. годину	639
328.	Решење о утврђивању Програма заштите, уређења и коришћења пољопривредног земљишта на територији Аутономне Покрајине Војводине у 2012. години	639
329.	Решење о разрешењу и именовању члана Управног одбора Геронтолошког центра у Вршцу	644
330.	Решење о утврђивању Годишњег програма унапређења саветодавних послова у пољопривреди у Аутономној Покрајини Војводини за 2012. годину	644
331.	Решење о давању сагласности на Финансијски план Агенције за равномерни регионални развој Аутономне Покрајине Војводине за 2012. годину	648
332.	Решење о давању сагласности на Правилник о изменама Правилника о раду Агенције за равномерни регионални развој Аутономне Покрајине Војводине	648
333.	Решење о давању сагласности на Одлуку о изменама Статута Специјалне болнице за рехабилитацију „Јуна-ковић“ Апатин, Апатин	648
334.	Решење о давању сагласности на Одлуку о другим изменама и допунама Статута Покрајинског завода за спорт и медицину	644
335.	Решење о давању сагласности на Финансијски план Завода за културу војвођанских Словака – Ústav pre kultúru vojvodinských Slovákov за јануар-децембар 2012. године	649
336.	Решење о давању сагласности на Програм рада Завода за културу војвођанских Словака – Ústav pre kultúru vojvodinských Slovákov за јануар-децембар 2012. године	649
337.	Решење о давању сагласности на Завршни рачун Завода за културу војвођанских Мађара-Vajdasági Magyar Művelődési Intézet за 2011. годину	649
338.	Решење о давању сагласности на Извештај о пословању са Финансијским извештајем и Завршним рачуном Информативног центра за пословну стандардизацију и сертификацију за 2011. годину	649
339.	Решење о разрешењу вршиоца дужности директора Народне библиотеке „Јован Поповић“ у Кикинди	650
340.	Решење о именовању за директора Народне библиотеке „Јован Поповић“ у Кикинди	650
341.	Решење о разрешењу директора Студентског центра „Суботица“ у Суботици	650
342.	Решење о именовању директора Студентског центра „Суботица“ у Суботици	650
343.	Решење о разрешењу и именовању члана Управног одбора Покрајинског завода за спорт и медицину спорта	651
	ПОКРАЈИНСКА ИЗБОРНА КОМИСИЈА	
344.	Одлука о поверавању послова бирачких одбора бирачким одборима образованим за изборе за народне посланике и изборе за одборнике у скупштину општине, односно града	651
	ПОКРАЈИНСКИ СЕКРЕТАРИЈАТ ЗА ОБРАЗОВАЊЕ, УПРАВУ И НАЦИОНАЛНЕ ЗАЈЕДНИЦЕ	
345.	Решење о одобравању уџбеника Музичка култура - за шести разред основне школе на румунском језику, аутора Лери Менгера	651
346.	Решење о одобравању уџбеника Ликовна култура-допуна из националне ликовне културе Словака за седми разред основне школе на словачком језику, аутора др Павела Чањи и Владимира Валенћика	651
	ПОКРАЈИНСКИ СЕКРЕТАРИЈАТ ЗА ПОЉОПРИВРЕДУ, ВОДОПРИВРЕДУ И ШУМАРСТВО	
347.	Решење о установљавању ловишта «Јегричка»	652
348.	Решење о установљавању ловишта «Средњи Банат-југ»	654
349.	Решење о установљавању ловишта «Средњи Банат-север»	656
350.	Решење о установљавању ловишта «Тамиш»	658
351.	Решење о установљавању ловишта «Елемир»	660
352.	Решење о установљавању ловишта «Ђурђево»	662
353.	Решење о установљавању ловишта «Србобран»	664
354.	Решење о установљавању ловишта «Рибњак Ечка»	666
355.	Решење о установљавању ловишта «Бисерно острво»	668
356.	Решење о установљавању ловишта «Тиквара»	670
357.	Решење о установљавању ловишта «Моргаш»	672
358.	Решење о установљавању ловишта «Ковиљак»	674
359.	Решење о установљавању ловишта «Караш-Куштиљ»	676

ОГЛАШАВАЊЕ НЕВАЖЕЋИМ ИЗГУБЉЕНИХ ИСПРАВА: 250 динара
Уплата на рачун бр 340-15329-18 /позив на бр. 13/ ДОО Мађар со Кфт. Нови Сад, Војводе Мишића бр1,
Текст огласа , са потврдом о уплати /примерак или фотокопија уплатнице/ слати на адресу:
„Службени лист АПВ” Мађар со Кфт, Војводе Мишића бр.1 Нови Сад

Издавач:Покрајински секретаријат за прописе,управу и националне мањине.Одговорни уредник: Ксенија Јовановић. Тел.021 487 40 00.
Штампа: ДОО Мађар со Кфт. Штампарија ФОРУМ ,Војводе Мишића бр1, Нови Сад. Телефони; редакција 021 457 060,
Служба претплате: 021 557 244 , Огласно одељење: 021 457 633, E mail:sl.listapv@magyarszo.com